SEZIONI TRASVERSALI (H31 - H38) - PISTA_WTG08

Scala 1:200

H31

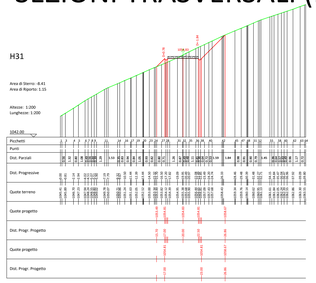

H34

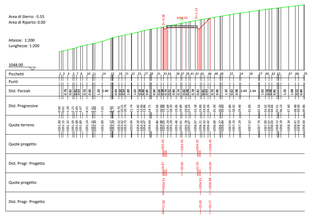

H32

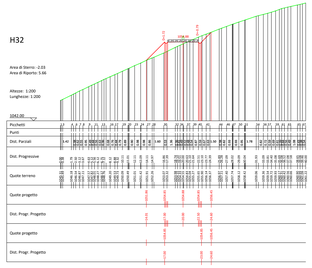

H35

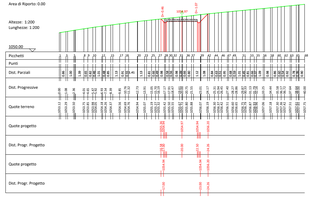

H37



H33

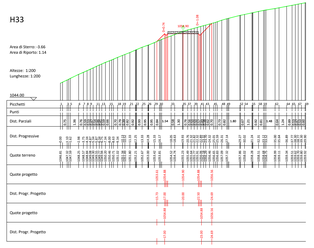

H36

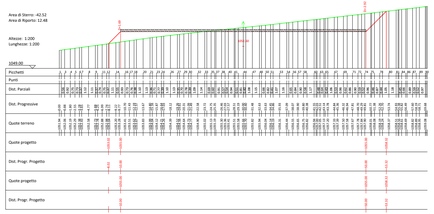

H38

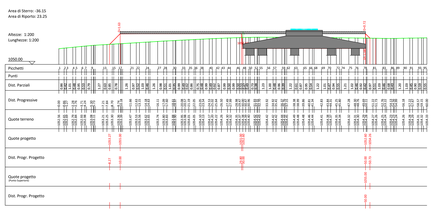

PROFILO LONGITUDINALE - PISTA_WTG08

Scala 1:500

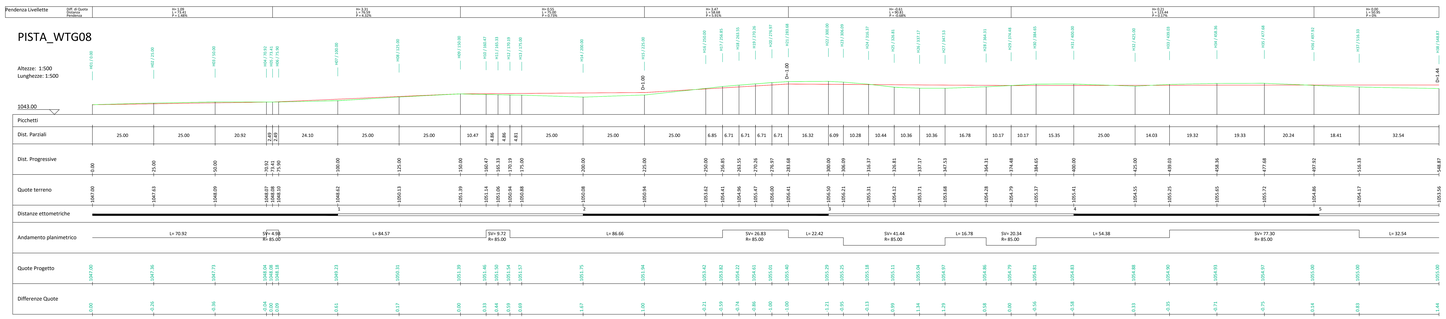

PLANIMETRIA

Scala 1:1000

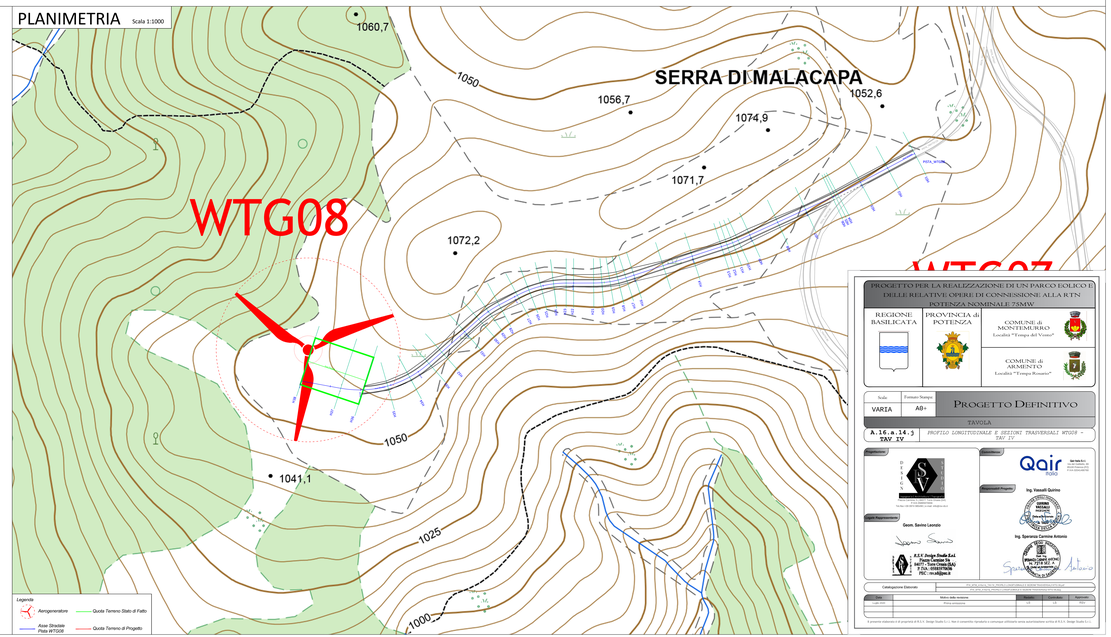

PROGETTO PER LA REALIZZAZIONE DI UN PARCO EOLICO E DELLE RELATIVE OPERE DI CONNESSIONE ALLA RTN
POTENZA NOMINALE 75MW

REGIONE BASILICATA

PROVINCIA di POTENZA

COMUNE di MONTEMURRO
Località "Fontana del Conte"

COMUNE di ARMENTO
Località "Contrada Rosanna"

Scala	Formato Stampa
VARIA	A0+

PROGETTO DEFINITIVO

TAVOLA

A.16.a.14.5 TAV IV — *PROFILO LONGITUDINALE E SEZIONI TRASVERSALI WTG08 - TAV IV*

Proponente: Qair Italia Srl, Via Cola di Rienzo, 111 00192 Roma (RM), P.IVA 16946271009

Progettisti Esterni: Ing. Vassili Quinto

Ordine degli Ingegneri della Provincia di Lecce, Ingegnere Vassili Quinto, Sezione A, Settore Civile e Ambientale, Iscrizione n. 1374

Geom. Savino Leonzio

Ing. Speranza Carmine Antonio

Ordine degli Ingegneri della Provincia di Lecce, Ingegnere Speranza Carmine Antonio, Sezione A, Settore Civile e Ambientale, Iscrizione n. 2174

S.E.V. Design Studio S.r.l.
Piazza Antonio Sa 7
73015 - San Cesario (LE)
P.IVA: 04887870286
PEC: sev@pec.it

Collaborazione Esterna: Geol. Angela Nicoletta Lonoce, Geol. Angelo Lonoce, Geol. Giuseppe Lonoce, Geol. Giuseppe Mastrogiacomo, Geol. Pietro Lonoce, Geom. Antonio Lonoce, Geom. Giuseppe Lonoce, Geom. Pasquale Lonoce, Geom. Vincenzo Lonoce, Ing. Antonio Lonoce, Ing. Giuseppe Lonoce, Ing. Pietro Lonoce, Ing. Vincenzo Lonoce, Ing. Giuseppe Mastrogiacomo, Ing. Pasquale Lonoce, Ing. Vincenzo Lonoce, Ing. Giuseppe Lonoce, Ing. Pietro