SEZIONI TRASVERSALI (H01 - H10) - PISTA_WTG08

Scala 1:200

H01

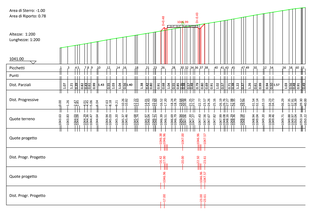

H04

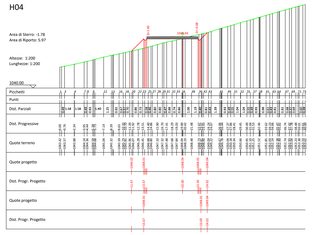

H07

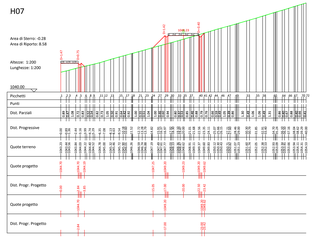

H09

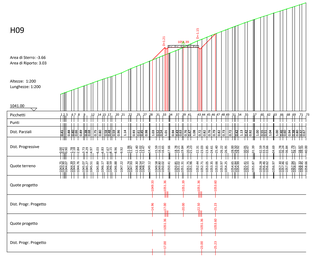

H02

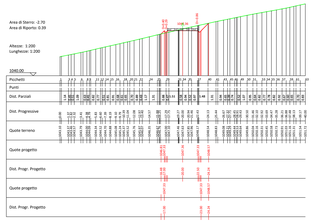

H05

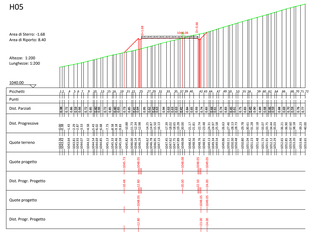

H08

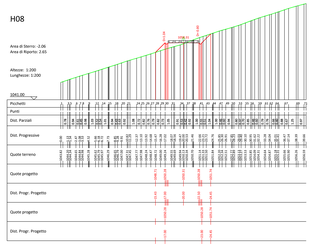

H10

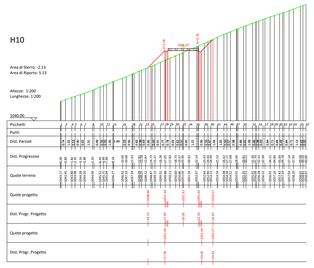

H03

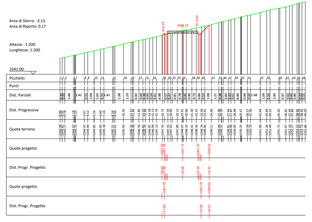

H06

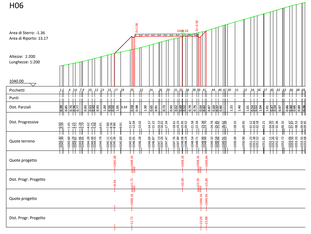

PLANIMETRIA

Scala 1:1000

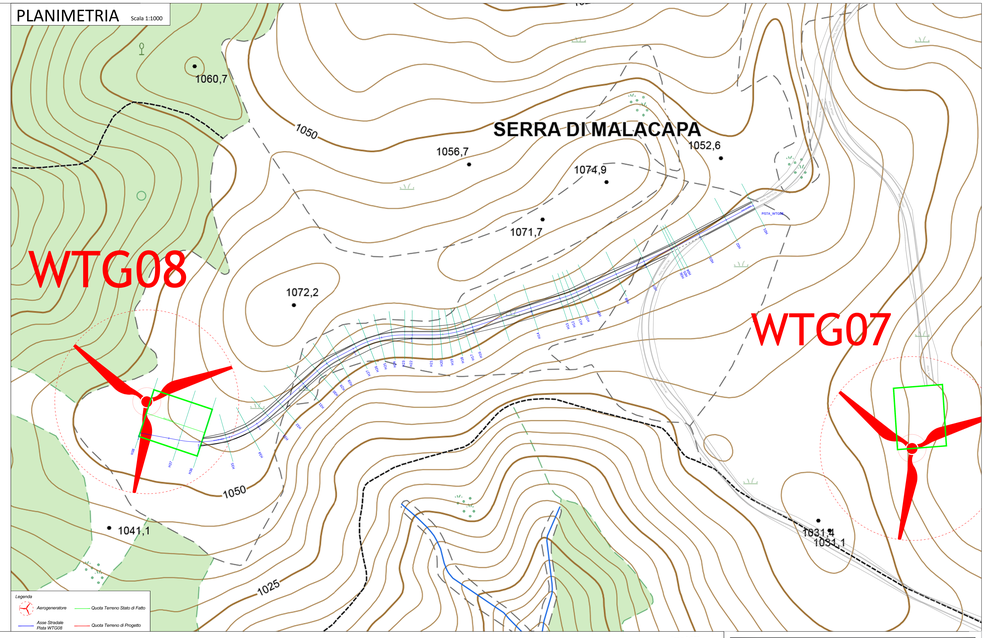

PROFILO LONGITUDINALE - PISTA_WTG08

Scala 1:500

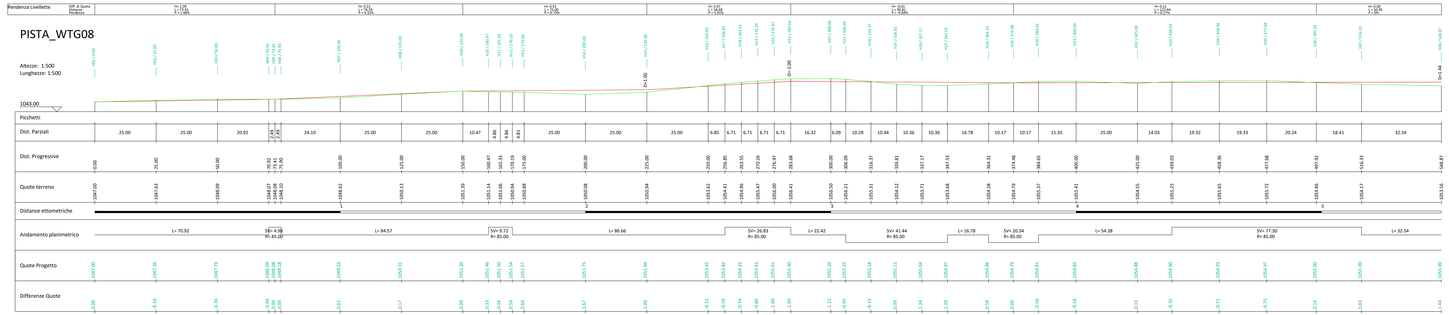

PROGETTO PER LA REALIZZAZIONE DI UN PARCO EOLICO E DELLE RELATIVE OPERE DI CONNESSIONE ALLA RTN
POTENZA NOMINALE 75MW

REGIONE BASILICATA

PROVINCIA di POTENZA

COMUNE di MONTEMURRO
Località "Tempa Rosatella"

COMUNE di ARMENTO
Località "Tempa Rosatella"

Scala	Formato Stampa
VARIA	A0 -

Progetto Definitivo

TAVOLA

A.16.a.14.3 | PROFILO LONGITUDINALE E SEZIONI TRASVERSALI WTG08 - TAV 3

Committente

Sud Wind S.r.l.
Via Carlo Cattaneo, 20
20121 MILANO (MI)
P.IVA 12483820963

Progettazione

Qair Italia
Via Tevere, 41
00198 ROMA (RM)
P.IVA 16326821005

Coordinatore Progetto

Ing. Vassili Quinto

Ordine degli Ingegneri della Provincia di Potenza
Ingegneri
Ing. Vassili Quinto
Iscritto all'albo al n. 1124

Gruppo di Lavoro

Geom. Savino Leonzio

Ing. Speranza Carmine Antonio

S.E.V. Design Studio S.r.l.
Piazza Antonio Ta 5
84134 - San Cipriano (SA)
P.IVA: 05487570656
PEC: sev.design@

Collaborazione Esterna

Ing. Gerardo Vitale
Ordine degli Ingegneri della Provincia di Salerno n. 2187
Geom. Angelo Antonio Ciccarone
Collegio dei Geometri e dei Geometri Laureati della Provincia di Salerno n. 4187

Data	Motivo della revisione	Redatto	Controllato	Approvato
Luglio 2022	Prima emissione	CSP	CSP	SSV

Il presente elaborato è di proprietà di S.E.V. Design Studio S.r.l. Non è consentito l'utilizzo a soggetti diversi senza autorizzazione scritta di S.E.V. Design Studio S.r.l.