SEZIONI TRASVERSALI (IL 21-IL32) - TRATTO IL

Scala 1-200

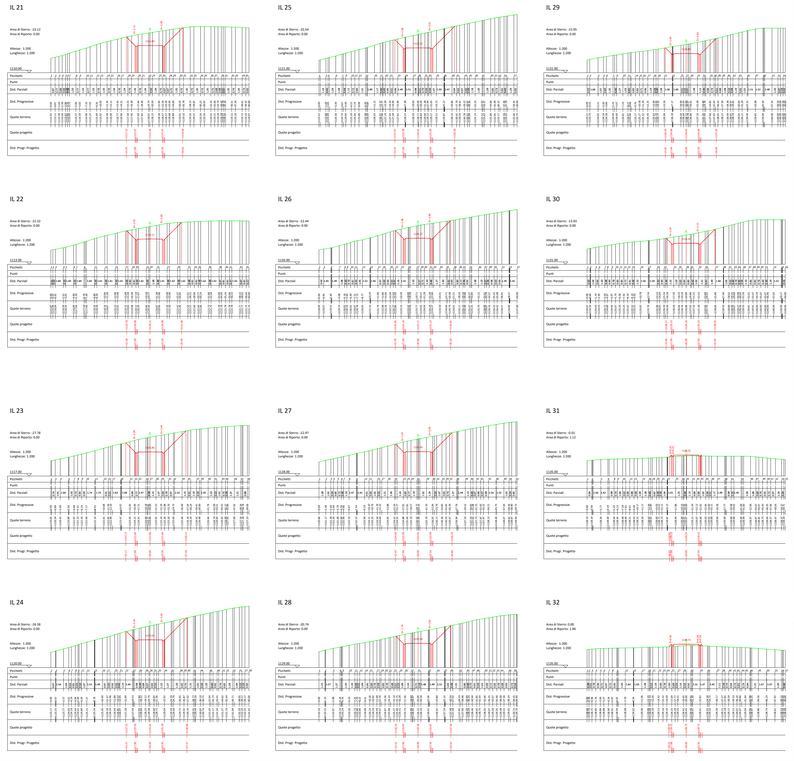

PROFILO LONGITUDINALE - PISTA TRATTO IL

Scala 1-500

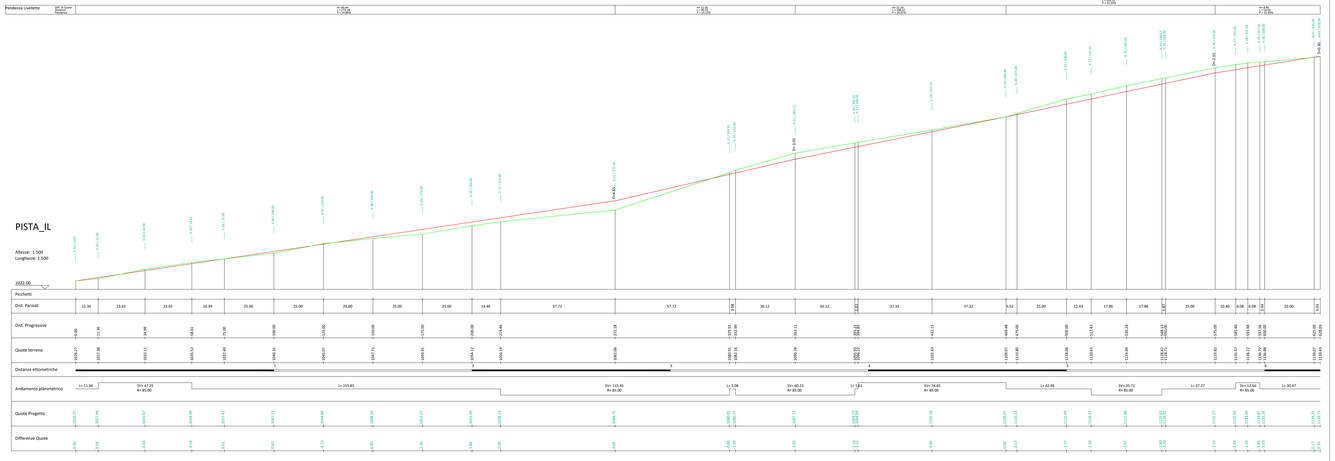

PLANIMETRIA

Scala 1:1000

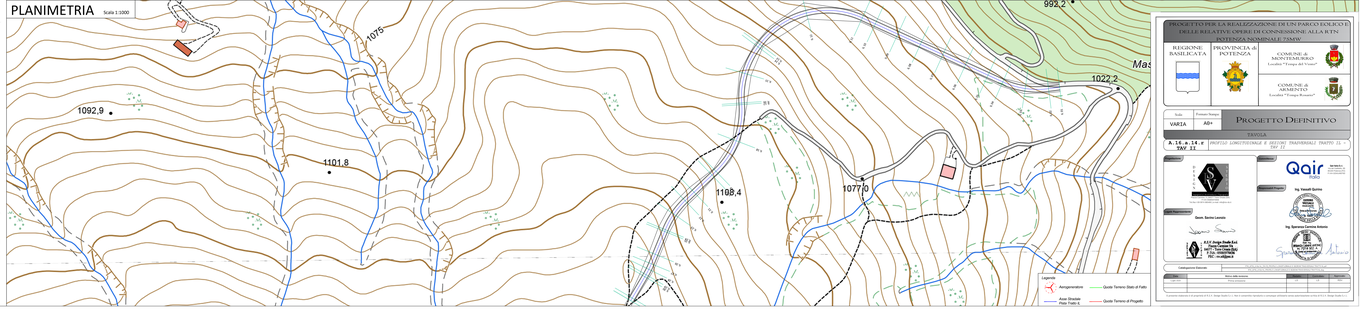

PROGETTO PER LA REALIZZAZIONE DI UN PARCO EOLICO E DELLE RELATIVE OPERE DI CONNESSIONE ALLA RTN POTENZA NOMINALE 75MW

REGIONE BASILICATA

PROVINCIA di POTENZA

COMUNE di MONTEMURO
Località "Timpa del Vento"

COMUNE di ARIENZO
Località "Timpa Rosseta"

Scala	Formato Tavola	PROGETTO DEFINITIVO
VARIA	A0+	

TITOLO

A.16.a.14.r TAV 11	PROFILO LONGITUDINALE E SEZIONI TRASVERSALI (TRATTO IL - TAV 11)

Committente

Proponente

Qair Polo

Progettista

Ing. Vitaliti Gerino

Ordine degli Ingegneri della Provincia di Potenza n. 1000

Ing. Salvatore Carmine Antonio Antonio

Ordine degli Ingegneri della Provincia di Potenza n. 1000

Geologo

Dott. Sante Lacerra

A.C.I. Studio Grafi Ed Associati
Via Nicola Fabrizio, 136
85100 POTENZA (PZ)
Tel. 0971/472111
Fax. 0971/472111
C.F. - P.I. 01882000766

Collaborazione Esterna

Studio Associato Geotecnico Associato Ing. Gerino Vitaliti - Ing. Salvatore Carmine Antonio Antonio
Via Nicola Fabrizio, 136 - 85100 POTENZA (PZ)
Tel. 0971/472111 - Fax. 0971/472111 - C.F. - P.I. 01882000766

Revisione	Descrizione revisione	Data	Redatto	Verificato
00	Prima emissione	Giugno 2022		

Il presente elaborato è di proprietà della A.C.I. Grafi Associati S.r.l. Vietata la riproduzione o trasmissione a terzi senza autorizzazione della A.C.I. Grafi Associati S.r.l.