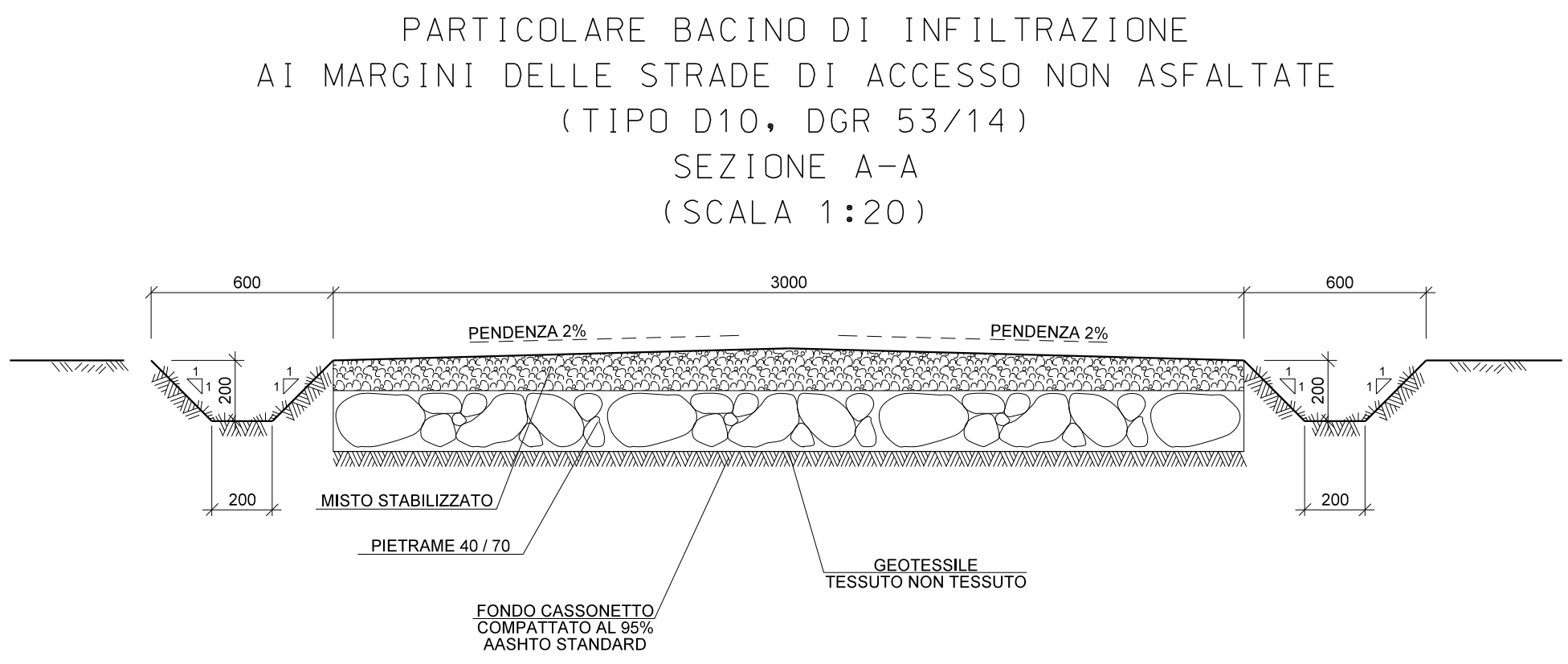
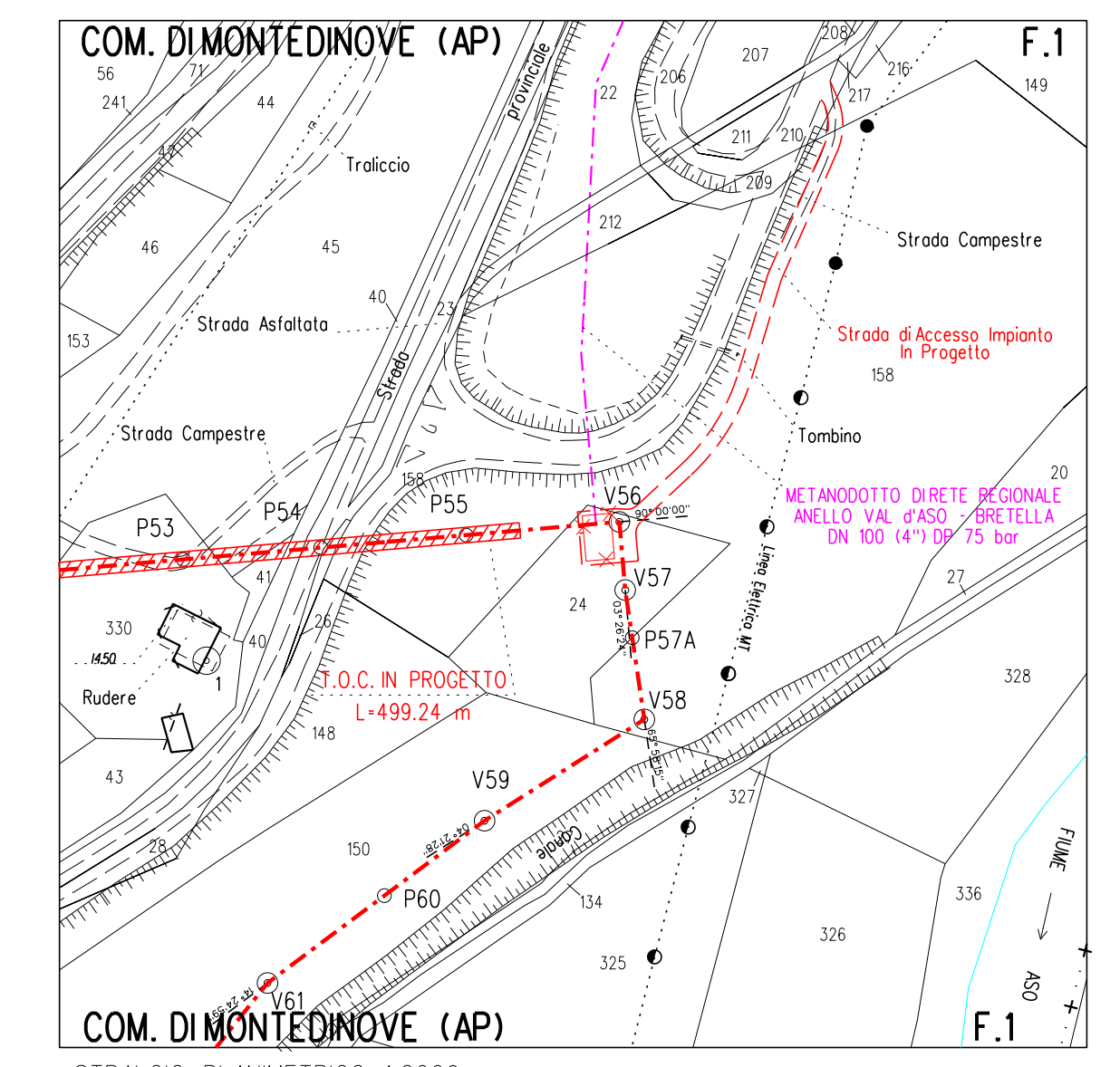
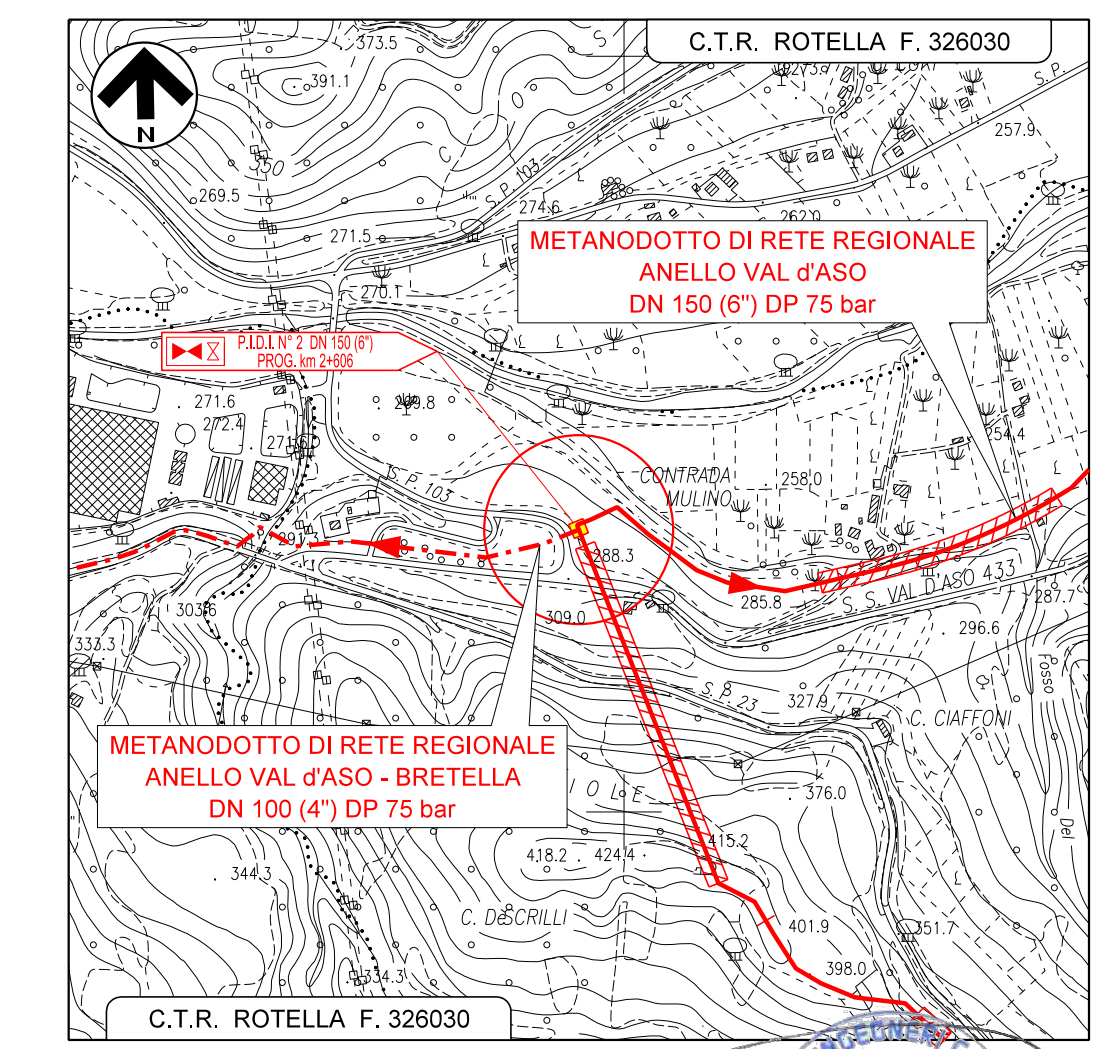


- LEGENDA**
- METANODOTTO IN PROGETTO
  - ALTRIMETANODOTTI IN PROGETTO
  - T.O.C.
  - METANODOTTI ESISTENTI SGI



PIANIMETRIA CATASTALE 1:2000	N.
	5607-001-PC-E-1100



COROGRAFIA 1:10000  
CTR ROTELLA F. 326030



0	07/2020	EMISSIONE PER PERMESSI	LUCI	GUALTIERI	BARCI
REV.	DATA	DESCRIZIONE	ELABORATO	VERIFICATO	APPROVATO
		Progettista	Rif. BE: 4194/01		
			COMMESSA	UNITA'	
		METANODOTTO DI RETE REGIONALE "ANELLO VAL d'ASO DN 150 (6'') DP 75 bar E BRETELLA"	5607	001	
		PIANO QUOTATO: IMPIANTO P.I.D.I. N.2	DISSEGNO	PQ-D-1401	
			REVISIONE	0	
			FG. 1	DI 1	
			SCALA	1:200	

Il presente disegno e' di proprieta' aziendale - La Societa' tutelera' i propri diritti e termine di legge.