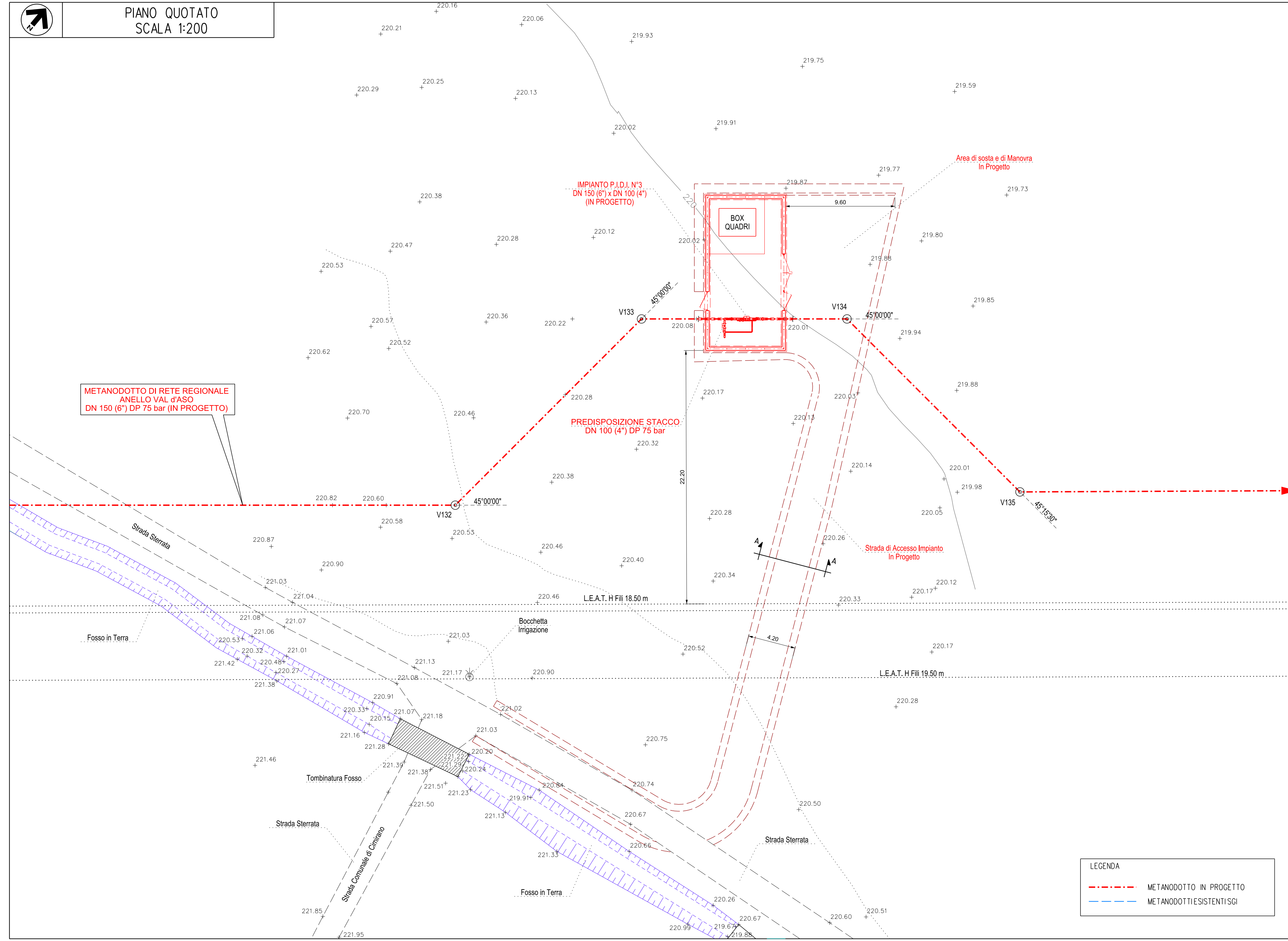
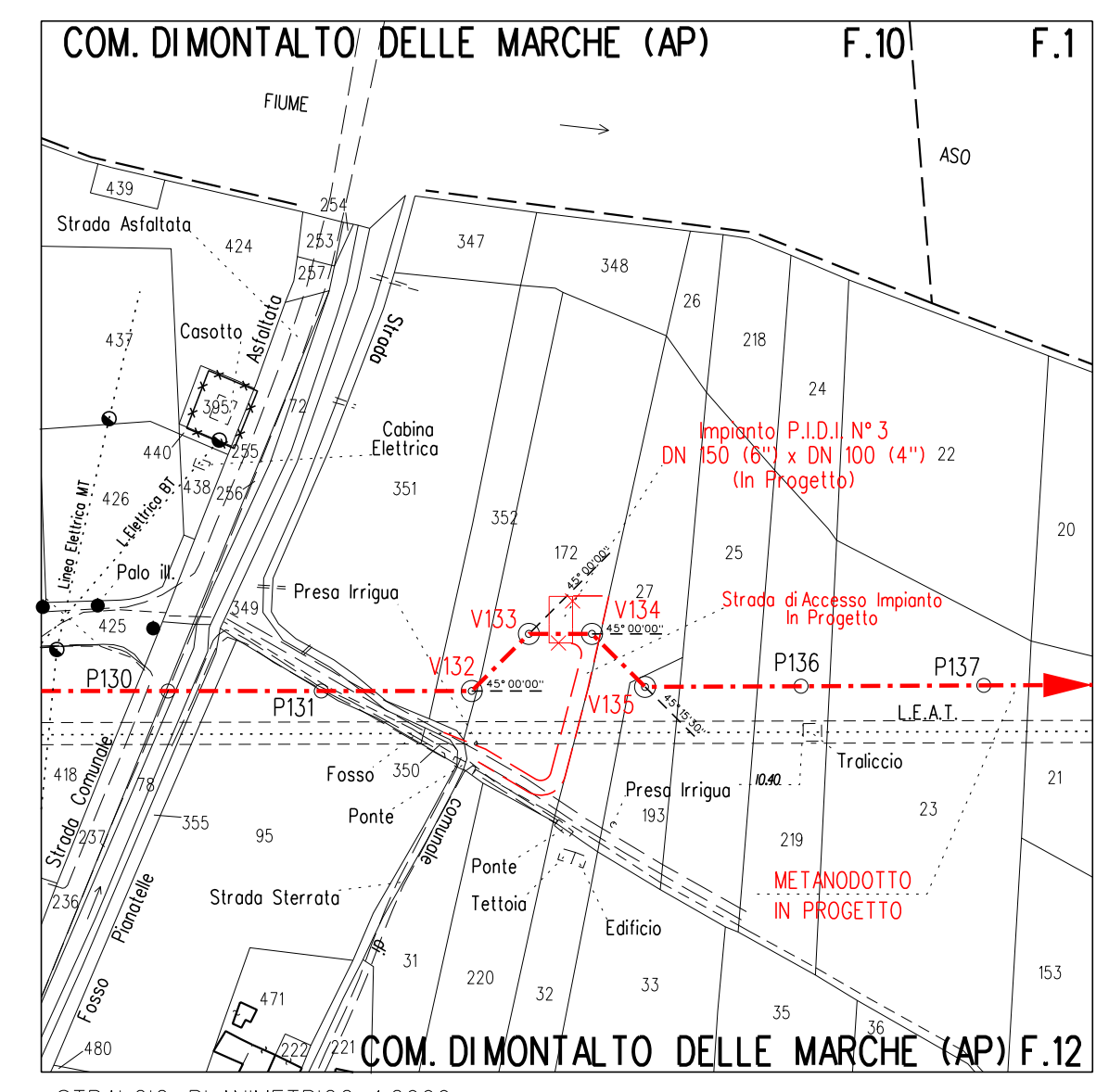


PIANO QUOTATO  
SCALA 1:200



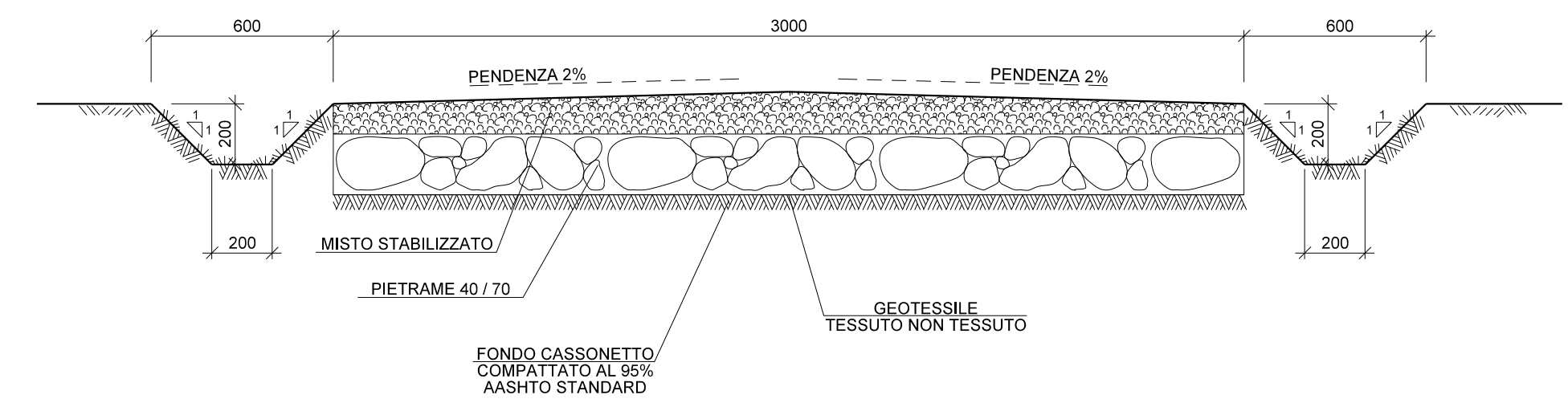
LEGENDA

	METANODOTTO IN PROGETTO
	METANODOTTI ESISTENTI SGI

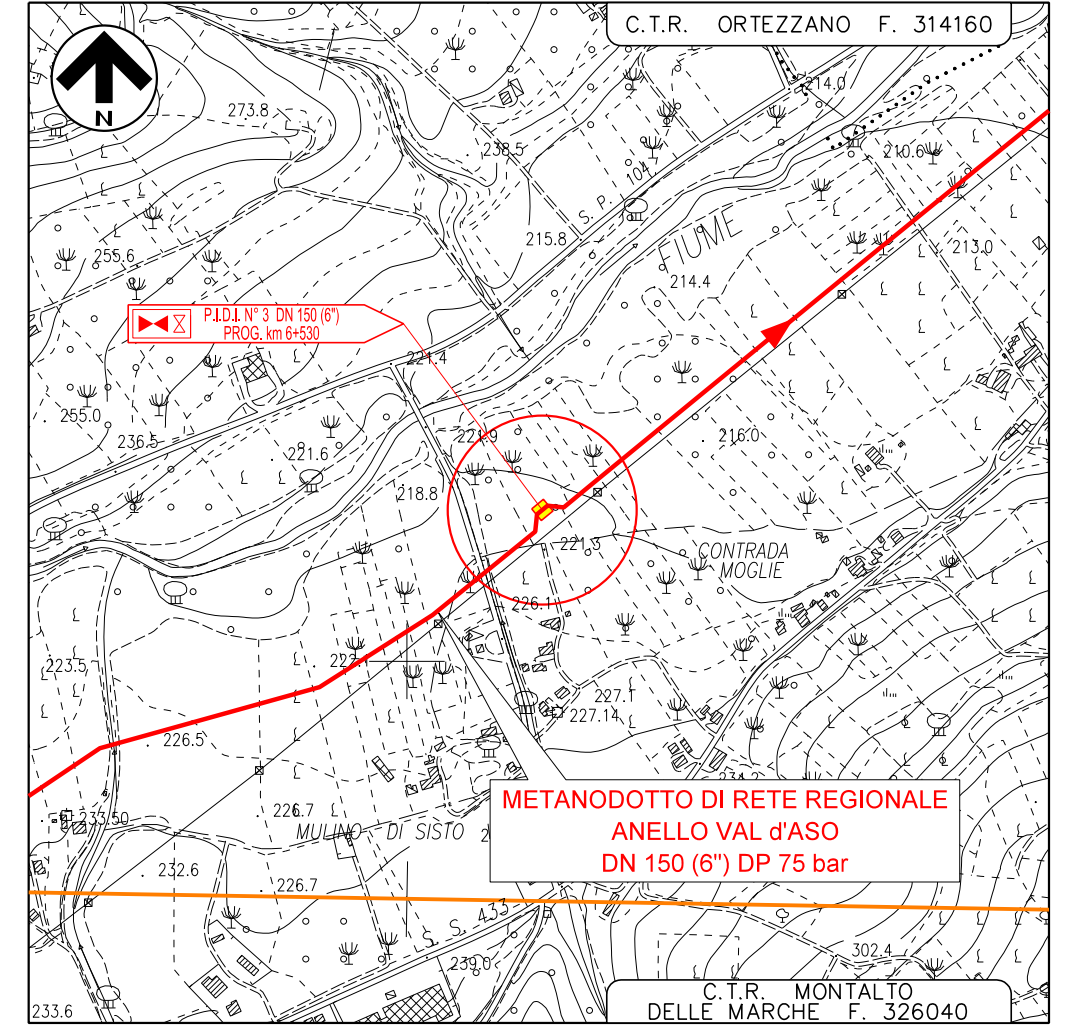


STRALCIO PLANIMETRICO 1:2000  
COM. DIMONTALTO DELLE MARCHE (AP) F.10 - F.12

PARTICOLARE BACINO DI INFILTRAZIONE  
AI MARGINI DELLE STRADE DI ACCESSO NON ASFALTATE  
(TIPO D10, DGR 53/14)  
SEZIONE A-A  
(SCALA 1:20)



DISEGNI DI RIFERIMENTO	N.
PLANIMETRIA CATASTALE 1:2000	5607-001-PC-E-1101



COROGRAFIA 1:10000  
CTR ORTEZZANO F. 314160  
CTR MONTALTO DELLE MARCHE F. 326040



0	07/2020	EMISSIONE PER PERMESSI	LUCI	GUALTIERI	BARCI
REV.	DATA	DESCRIZIONE	ELABORATO	VERIFICATO	APPROVATO
		Progettista	Rif. BE: 4194/01		
		METANODOTTO DI RETE REGIONALE "ANELLO VAL d'ASO DN 150 (6'') DP 75 bar E BRETELLA"	COMMESSA 5607	UNITA' 001	
		PIANO QUOTATO: IMPIANTO P.I.D.I. N.3	DISSEGNO PQ-D-1402	REVISIONE 0	FG. 1 DI 1
			SCALA 1:200		

Il presente disegno è di proprietà aziendale. La Società tutelera i propri diritti e termine di legge.