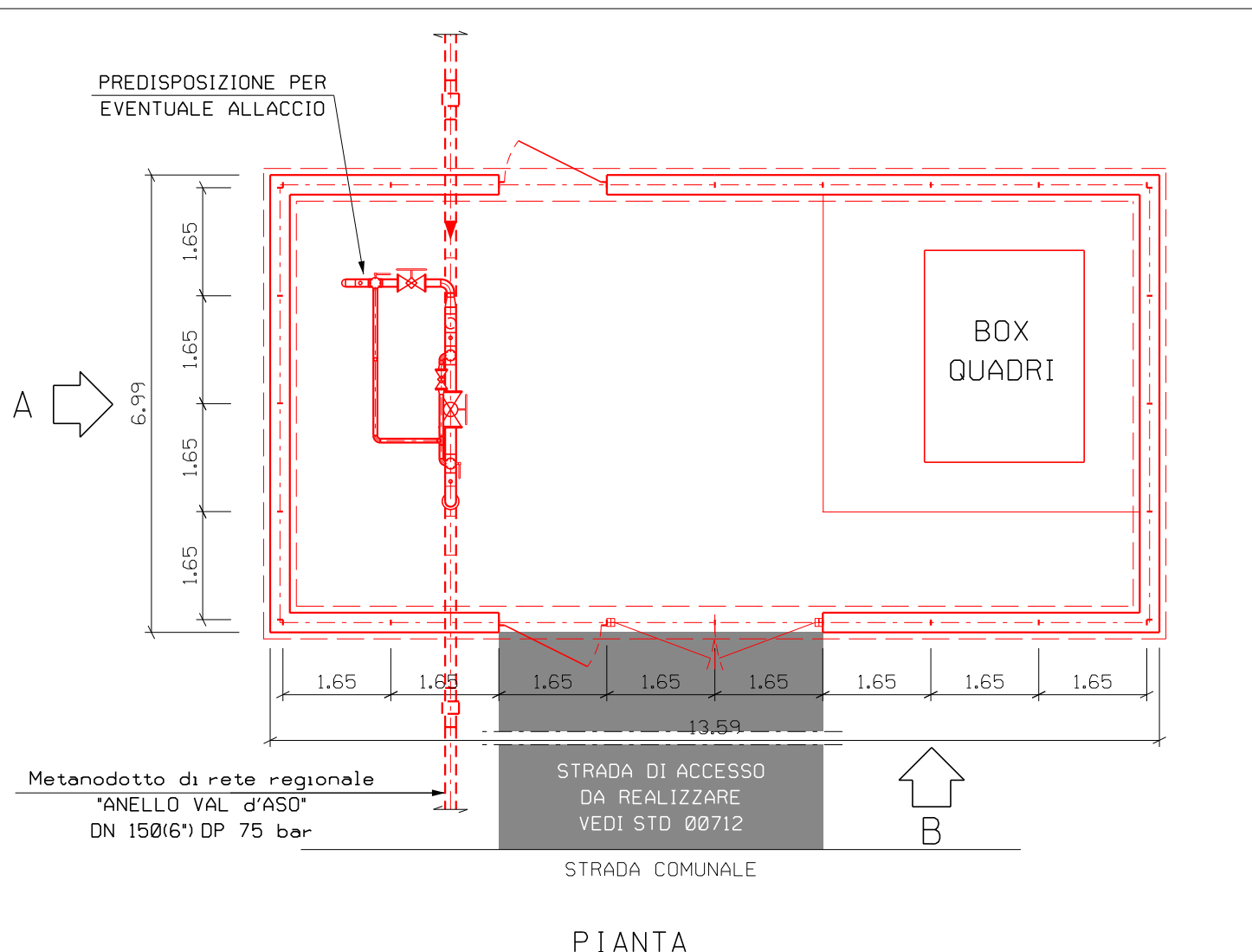
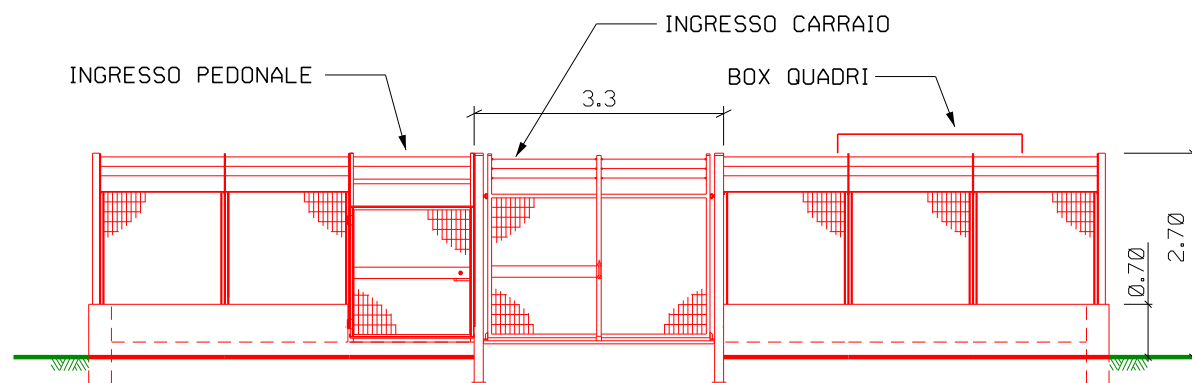


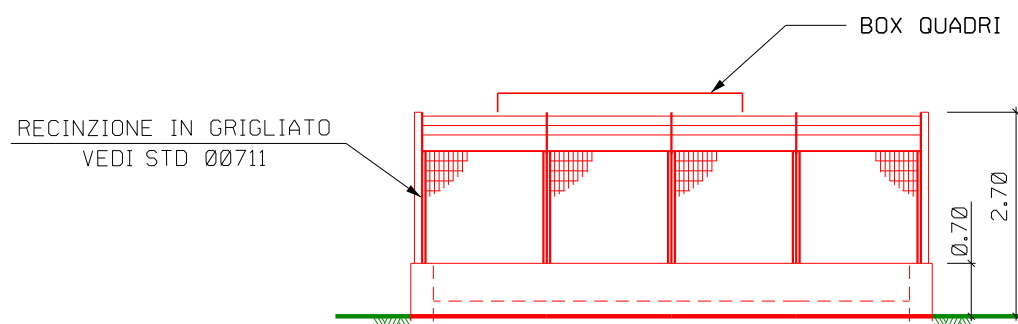
PUNTO DI INTERCETTAZIONE E DERIVAZIONE IMPORTANTE - PIDI N.3



PIANTA

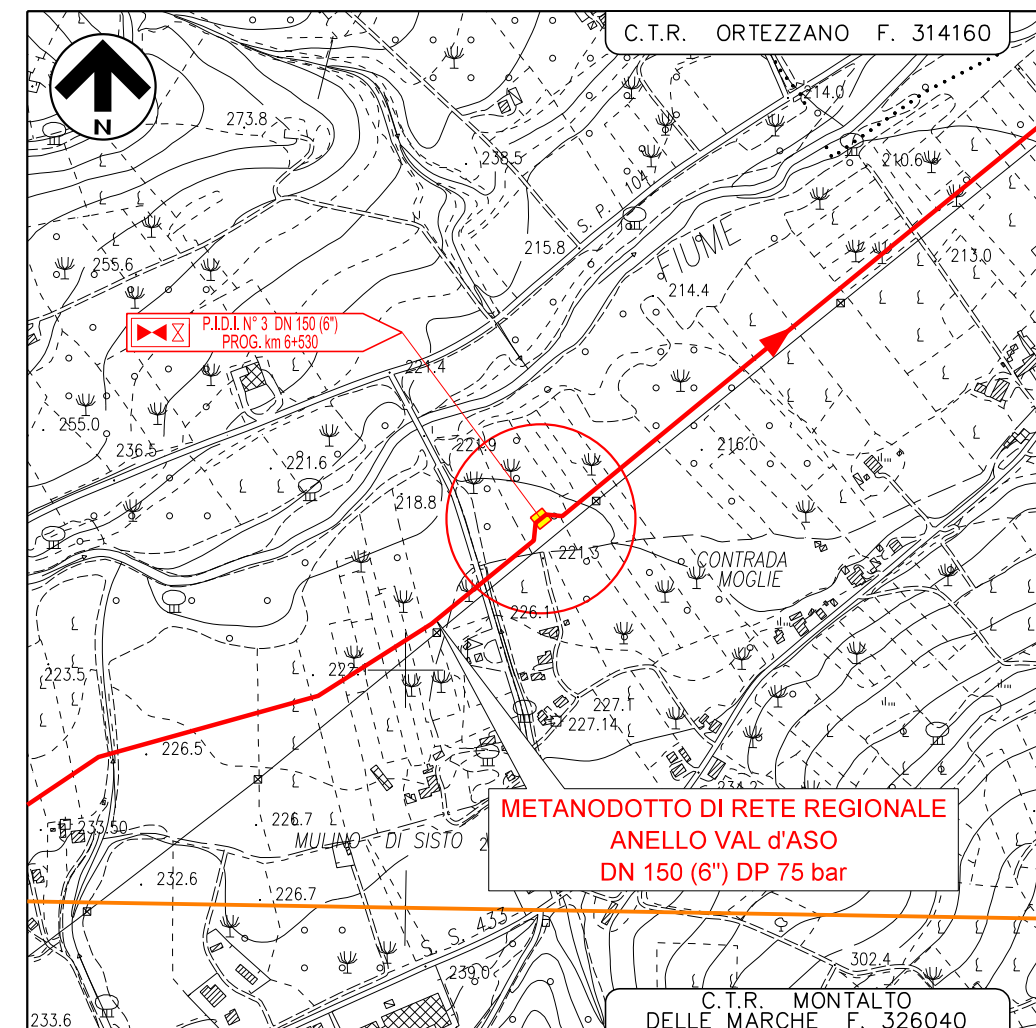


PROSPETTO -B-



PROSPETTO -A-

MISURE IN METRI.



COROGRAFIA 1:10000

CTR ORTEZZANO F. 314160

CTR MONTALTO DELLE MARCHE F. 326040

Comune di MONTALTO DELLE MARCHE (AP)

LEGENDA

- METANODOTTO ED IMPIANTO ESISTENTI
- METANODOTTO ED IMPIANTO IN PROGETTO
- ALTRO METANODOTTO IN PROGETTO

0	07/2020	EMISSIONE PER PERMESSI	MARINO	MALIZIA	BARCI
REV.	DATA	DESCRIZIONE	ELABORATO	VERIFICATO	APPROVATO
		Progettista	Rif. BE: 4194/01		
<p>METANODOTTO DI RETE REGIONALE "ANELLO VAL d'ASO DN 150 (6") DP 75 bar E BRETELLA"</p>			<p>COMMESSA 5607 UNITA' 001</p>		
<p>STUDIO PRELIMINARE AMBIENTALE QUADRO DI RIFERIMENTO PROGETTUALE</p>			<p>DISEGNO FIGURA 4.5</p>		
<p>PUNTO DI INTERCETTAZIONE E DERIVAZIONE IMPORTANTE PIDI N.3</p>			<p>SCALA 1:100</p>		