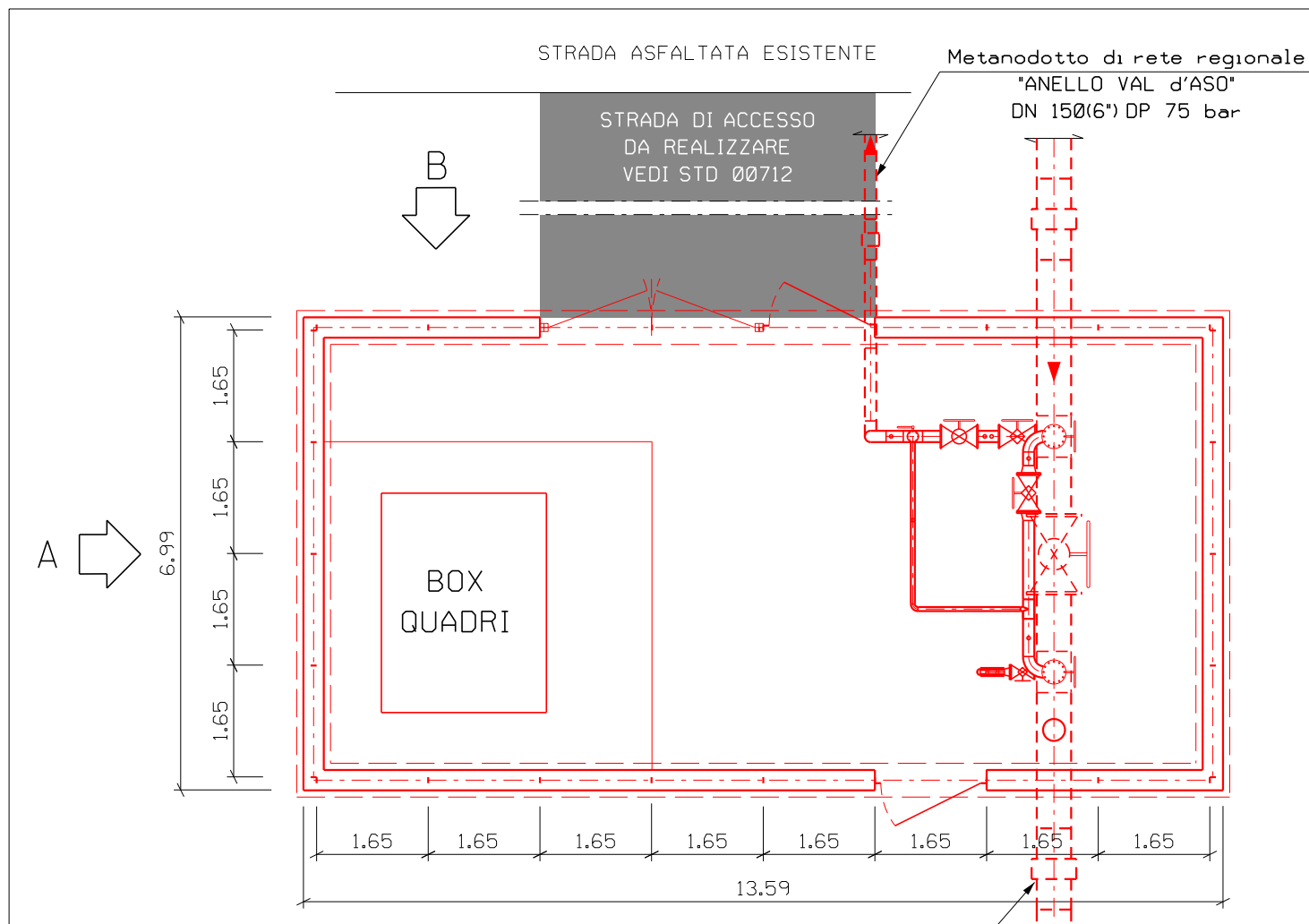
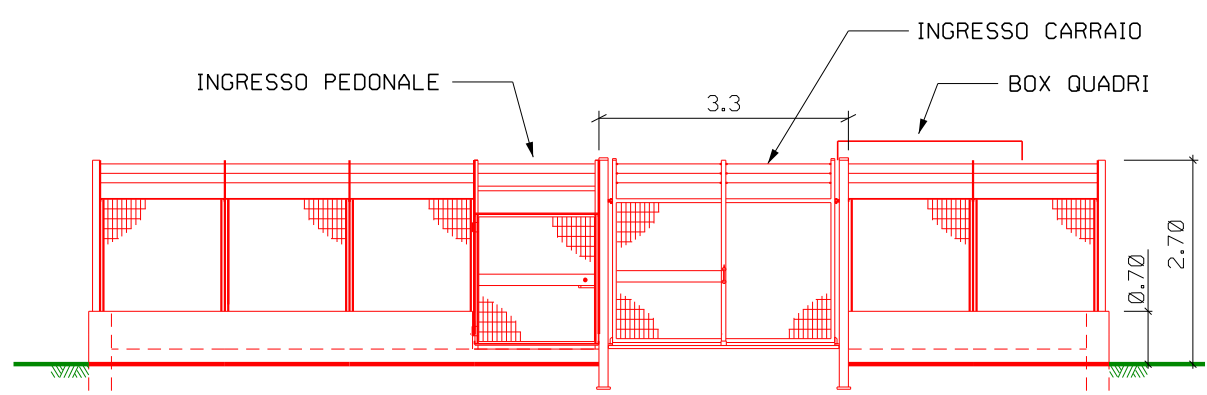


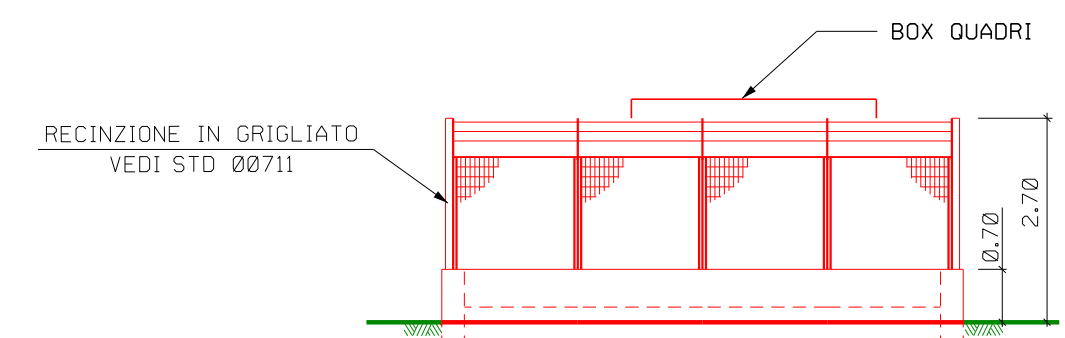
PUNTO DI INTERCETTAZIONE E DERIVAZIONE IMPORTANTE - PIDI N.4



PIANTA VARIANTE MTD CELLINO - TERAMO - S. MARCO DN 500 (20") DP 75 bar PER INSERIMENTO PIDI

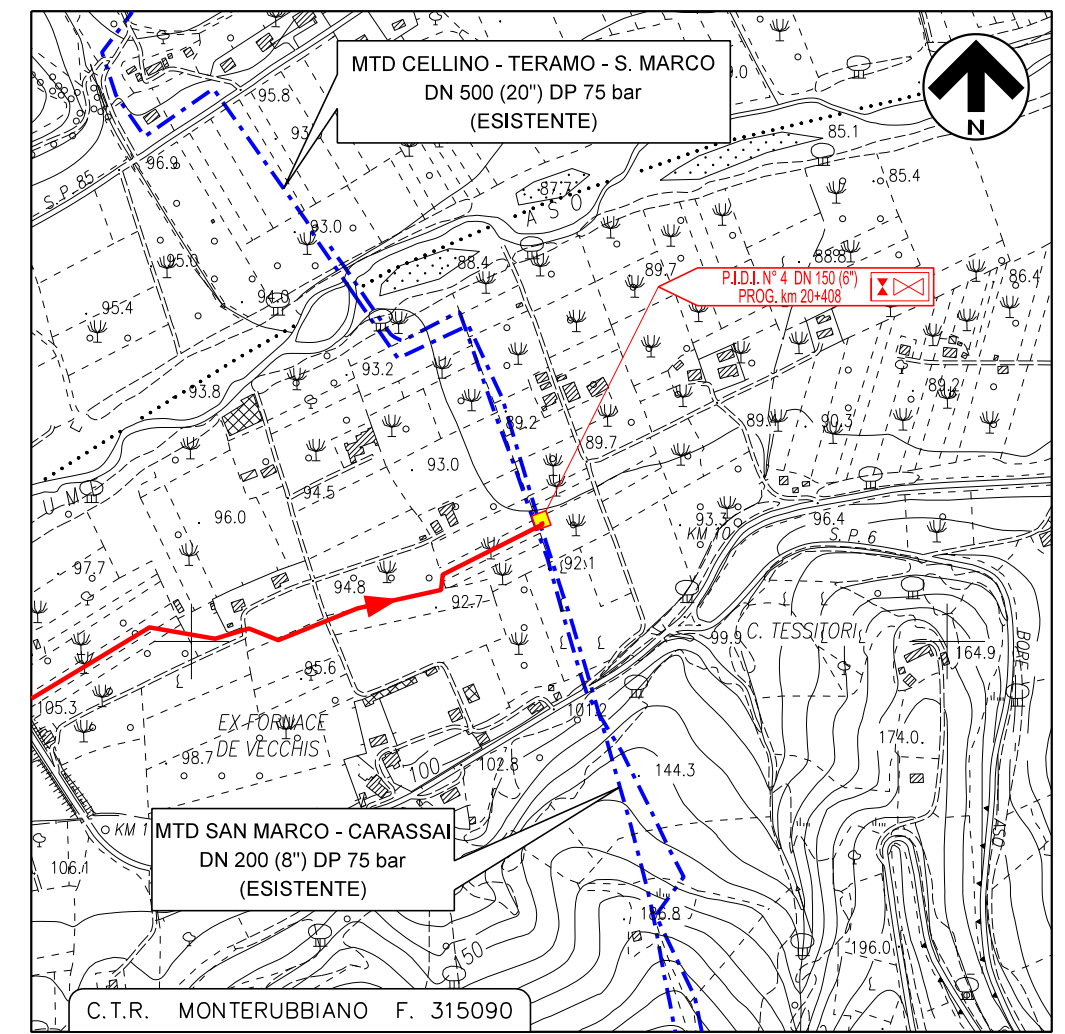


PROSPETTO -B-



PROSPETTO -A-

MISURE IN METRI.



COROGRAFIA 1:10000
CTR MONTERUBBIANO F. 315090
Comune di MONTEFIORE DELL'ASO (AP)

LEGENDA

- METANODOTTO ED IMPIANTO ESISTENTI
- METANODOTTO ED IMPIANTO IN PROGETTO
- ALTRO METANODOTTO IN PROGETTO

0	07/2020	EMISSIONE PER PERMESSI	MARINO	MALIZIA	BARCI
REV.	DATA	DESCRIZIONE	ELABORATO	VERIFICATO	APPROVATO
		Progettista	Rif. BE: 4194/01		
					
METANODOTTO DI RETE REGIONALE "ANELLO VAL d'ASO DN 150 (6") DP 75 bar E BRETELLA"			COMMESSA 5607		
STUDIO PRELIMINARE AMBIENTALE QUADRO DI RIFERIMENTO PROGETTUALE			UNITA' 001		
PUNTO DI INTERCETTAZIONE E DERIVAZIONE IMPORTANTE PIDI N.4			DISEGNO FIGURA 4.6		
			SCALA 1:100		

Il presente disegno e' di proprieta' aziendale - La Societa' tutelera' i propri diritti a termine di legge.