

**LEGENDA**

- UNITA' DI PAESAGGIO**
- PRESEGGIO DI PIANURA O PENEPLANE
  - PAESAGGIO MONTANO E ALTO COLLINARE CON BOSCHI PERMANENTI E PRUGOLI
  - PAESAGGIO COLLINARE
  - PAESAGGIO TROPICALE CON QUERETO
- SENSIBILITA' VISIVA**
- ASPETTIVE VISUALI PRINCIPALI
  - ASPETTIVE VISUALI SECONDARIE
  - ASPETTIVE VISUALI PRINCIPALI DA TRACCIATO SELEZIONATO
- MITIGAZIONI AMBIENTALI**
- STAZIONAZIONE QUERTO STORICO (con ginepro)
  - ZONA ECONOMICA
  - MARCOLO GALLERIE - (con vigna, lino, grano, ulivo)
  - ROCCAPALATA GALLERIE - (con vigna, grano, ulivo, grano duro)
  - DUNE (con rosmarino officinale, ligusticum vulgare e lavanda strobilata)
  - BARBIERE ACQUISTICHE
  - ATTRAVERSAMENTO FANTISTICO
- COMPENSAZIONI AMBIENTALI**
- SALIZI ARBUSTIVI (con salice fruticoso, salice purpureo e salice ornato)
  - INCESTUMI NATURALISTICI (con ulivo di hippocrepis, timo, salice fruticoso, salice purpureo)
  - MARCOLO SPECIE ARBOREE
  - FLUVE ASERO MARCHE (con monospermiacee) E SMOGMENTO (con salice purpureo)
- CANTIERI E VIABILITA'**
- CANTIERE SECONDO CON AREA A DISPOSIZIONE PER STOCCAGGIO E DEPOSITO (S)
  - VIABILITA' DI CANTIERE SU S.S. 77
  - DEVIAZIONE S.S. N° 77
  - VIABILITA' IN CORRISPONDENZA DELL'ASSE DI PROGETTO
  - VIABILITA' PRINCIPALE ESISTENTE DONNA
  - VIABILITA' PRINCIPALE ESISTENTE DA ASSERIRE
  - VIABILITA' SECONDARIA ESISTENTE DA ADEGUIRE
  - VIABILITA' SECONDARIA DA REALIZZARE
  - TRACCI DI VIABILITA' DEFINITA PER MANUTENZIONI
- TRACCIATO DI PROGETTO**
- TRACCIATO DI PROGETTO
  - LINEE CONFINI
- Altre icone:**
- RENDESE FOTOGRAFICHE FINEGGIATO
  - RENDESE FOTOGRAFICHE CANIERA
  - PUNTO RELATIVO A MISURA (vedi scheda)
  - TRACCIATO DI PROGETTO
  - LINEE CONFINI

FOTO 1 - Vista verso il viadotto S. Lorenzo I




FOTO 2 - Vista verso Villa Collepiscopo



FOTO 3 - Viabilità locale



FOTO 4 - Viabilità locale




FOTO 5 - Vista verso il tratto allo scoperto tra le gallerie artificiali S. Lorenzo I e S. Lorenzo II




FOTO 6 - Vista verso il viadotto S. Lorenzo II e l'imbocco della galleria naturale Barbone



FOTO 7 - Vista dal cimitero verso la viabilità




FOTO 8 - S1 cantiere secondario n°1 ipristinato


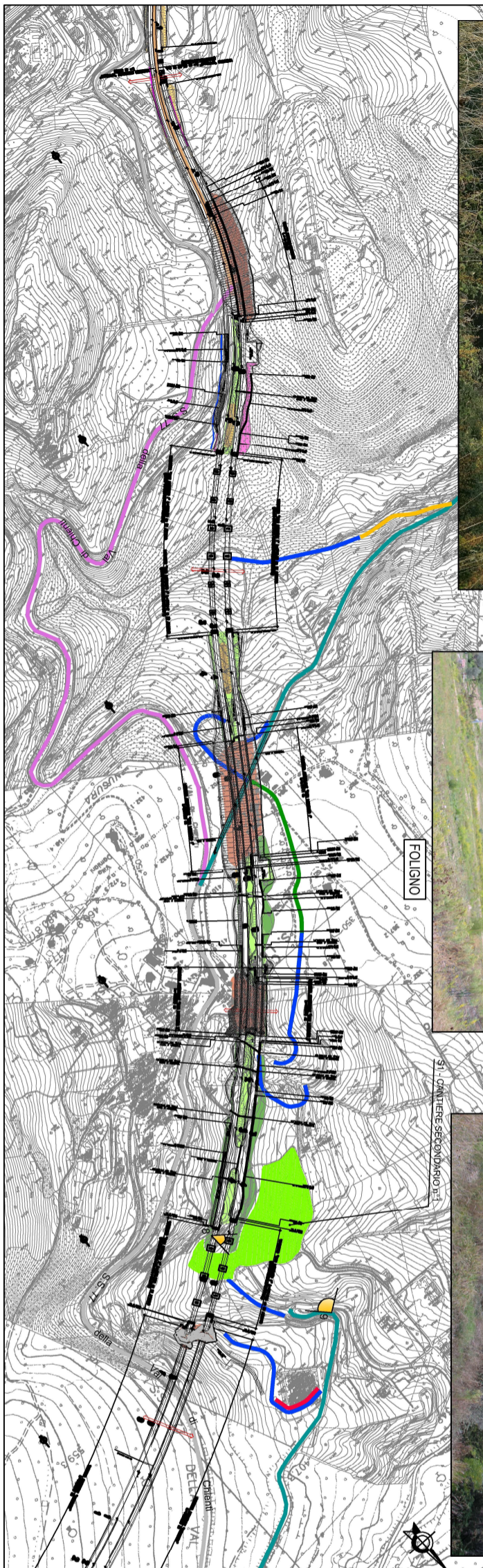



FOTO 9 - S1 cantiere secondario n°1



**ASSE VARIO MARCHE-UMBRIA  
E QUADRILATERO DI PENETRAZIONE INTERNA  
MAXILOTTO 1  
PROGETTO ESECUTIVO**

IL RESPONSABILE DEL CONTINENTE GENERALE



<b>GRUPPO DI PROGETTAZIONE</b>		<b>RESPONSABILI DI PROGETTO</b>	
ANE TECNIMIL s.p.a. (inquadro) SCS s.r.l. Società Italiana Consulenza SpA S.A.S. Studio di Ingegneria Strada s.r.l. S.A.S. Geologia Geotecnica Opere in sotterraneo Design del territorio INTERAZIONE FENOMENI SPECIALISTICHE Dott. Ing. M. Roccoscia <b>L. GENIOTTO</b> Ordine dei Geologi Regione del Veneto n° 60 Dott. Geol. F. Ferrari Ordine dei Geologi Regione del Veneto n° 60		I RESPONSABILI DI PROGETTO Dott. Ing. M. Roccoscia Ordine Ing. Verona n° A1655 Dott. Ing. L. Santanna Dott. Ing. T. Di Bari Ordine Ing. Torino n° 1083 Prof. Ing. A. Benicaglia Ordine Ing. Palermo n° 4058 Dott. Ing. L. Albert Ordine Ing. Milano n° A14725	
<b>VELOCITA' RESPONSABILE DEL PROCESSIONAMENTO</b>		<b>VELOCITA' RESPONSABILE DEL SERVIZIO PRESSIONAMENTO</b>	
Dati: Ing. Andrea Simonini		LA DIREZIONE LAVORI	
<b>SUBLOTTO 1.2: S.S. 77 "VAL DI CHIENTI" TRONCO PONTETRAIVE - FOLIGNO          TRATTI FOLIGNO-VALMONTONE E GALLERIA MUCCA-PONTETRAIVE (tratto galleria)          MONITORAGGIO AMBIENTALE POST OPERAM          COMPONENTE PAESAGGIO          RISULTATI RILEVI - CARTA DEL PAESAGGIO - AREA PA1</b>			
Codice libro di Progetto (OP) F12C03000050010 (Ordine OP: 13/2004)		REVISIONE	
Foglio: <b>L07/03</b> A1 F E <b>GENERIO</b> AMB PISIG 003 Data: <b>01/03</b> 1:5.000		FOGLIO	
Data: <b>02/01/2019</b> R. Latorre Data: <b>02/01/2019</b> R. Latorre Data: <b>02/01/2019</b> R. Latorre		Data: <b>02/01/2019</b> R. Latorre Data: <b>02/01/2019</b> R. Latorre Data: <b>02/01/2019</b> R. Latorre	
Data: <b>02/01/2019</b> R. Latorre Data: <b>02/01/2019</b> R. Latorre Data: <b>02/01/2019</b> R. Latorre		Data: <b>02/01/2019</b> R. Latorre Data: <b>02/01/2019</b> R. Latorre Data: <b>02/01/2019</b> R. Latorre	
Data: <b>02/01/2019</b> R. Latorre Data: <b>02/01/2019</b> R. Latorre Data: <b>02/01/2019</b> R. Latorre		Data: <b>02/01/2019</b> R. Latorre Data: <b>02/01/2019</b> R. Latorre Data: <b>02/01/2019</b> R. Latorre	