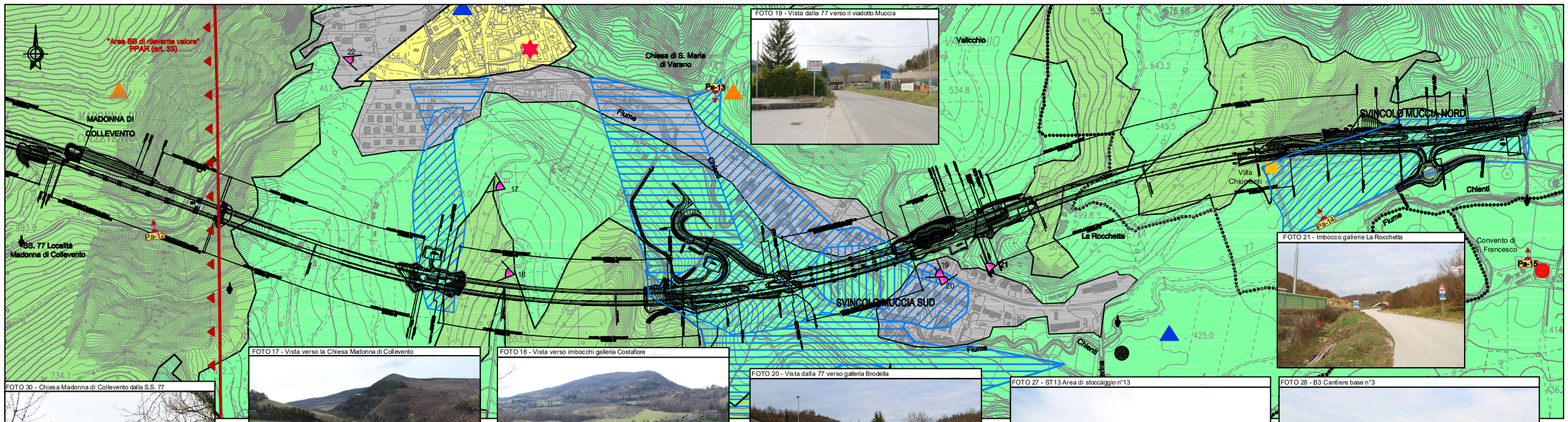

FOTO 19 - Vista dalla 77 verso il viadotto Muccia

FOTO 21 - Imbocco gallerie La Rocchetta

FOTO 17 - Vista verso la Chiesa Madonna di Collevento

FOTO 18 - Vista verso imbocchi galleria Costafiore



FOTO 20 - Vista dalla 77 verso galleria Brodella

FOTO 30 - Chiesa Madonna di Collevento dalla S.S. 77

FOTO 27 - ST13 Area di stoccaggio n°13

FOTO 28 - B3 Cantiere base n°3



FOTO 22 - Vista fiume Chienti

FOTO 24 - FB4 Impianto di frantumazione e betonaggio n°4

FOTO 23 - S7 Cantiere secondario n°7



FOTO 25 - PR1 Impianto di prefabbricazione conci n°1

FOTO 26 - PR1 Impianto di prefabbricazione conci n° 1

FOTO 29 - ST14 Area di stoccaggio n°14



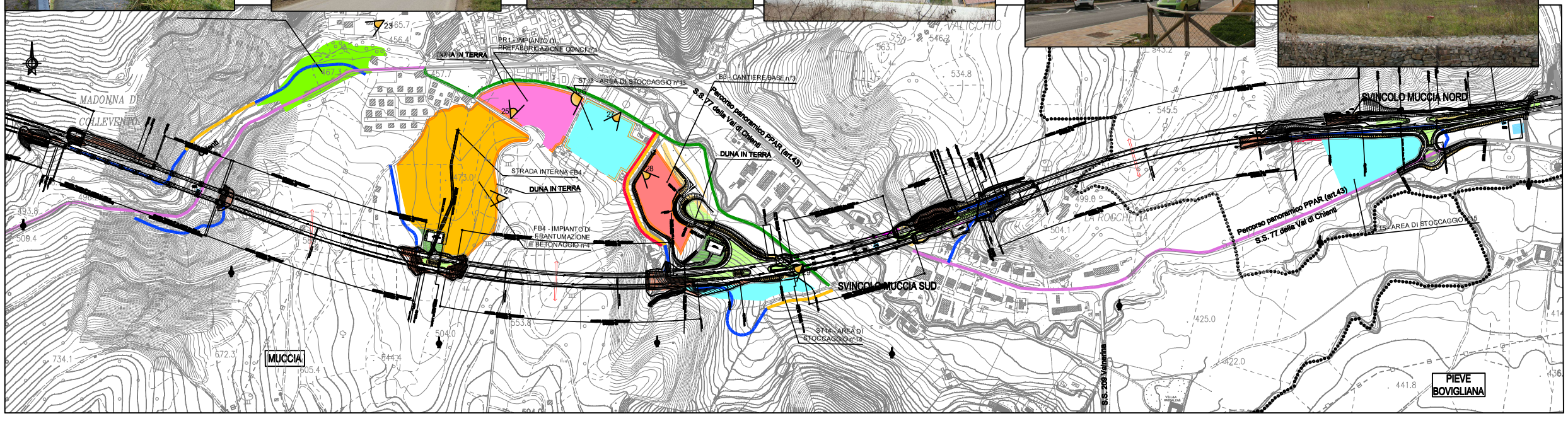

UNITA' DI PAESAGGIO

- PAESAGGIO DI PIANURA O FONDOVALLE AGRARIO CON SIEPI E BIOTOPI
- PAESAGGIO MONTANO E ALTO COLLINARE CON BOSCO APPENNINICO E PASCOLI
- NUCLEO STORICO
- PAESAGGIO URBANO DI PIANURA O FONDOVALLE

SENSIBILITA' VISIVA

- APERTURE VISUALI PRINCIPALI SUL TRACCIATO SELEZIONATO
- APERTURE VISUALI PRINCIPALI DAL TRACCIATO SELEZIONATO
- AREE DI INTERVISIBILITA'
- EMERGENZE VISIVE

BENI STORICI, ARTISTICI, ARCHITETTONICI (L. 352/97 art. 2) PRECEDENTEMENTE TUTELATI DA L. 1089/39 D.P.R. 1409/63, D.L. 112/98

- VILLE
- CHIESE
- EDIFICI STORICI
- ABBAZIE
- RITROVAMENTI SPARSI NON TUTELATI O SCAVI IN CORSO

BENI ARCHEOLOGICI (Legge 352/97 art. 2) PRECEDENTEMENTE TUTELATI DA L. 1089/39 D.P.R. 1409/63, D.L. 112/98

- RITROVAMENTI PREISTORICI

CANTIERI E VIABILITA'

- CANTIERE SECONDARIO CON AREE A DISPOSIZIONE PER STOCCAGGIO E DEPOSITO (S)
- CANTIERE BASE (B)
- IMPIANTO DI FRANTUMAZIONE E BETONAGGIO (FB)
- AREE DI STOCCAGGIO (ST)
- IMPIANTO DI PREFABBRICAZIONE CONCI (PR)
- VABILITA' DI CANTIERE SU S.S. 77
- DEVIAZIONE S.S. N° 77
- VABILITÀ IN CORRISPONDENZA DELL'ASSE DI PROGETTO
- VABILITÀ PRINCIPALE ESISTENTE ICONEA
- VABILITÀ PRINCIPALE ESISTENTE DA ADEGUARE
- VABILITÀ SECONDARIA ESISTENTE DA ADEGUARE
- VABILITÀ SECONDARIA DA REALIZZARE
- TRATTI DI VABILITA' DEFINITIVA PER MANUTENZIONI

MITIGAZIONI AMBIENTALI

- ZONA ECOTONALE
- IMBOCCHI GALLERIE – (con viminata, idrosemina, talee di hippopoa e ginestra) RICOPRIMENTO GALLERIE ARTIFICIALI–(con idrosemina, talee di hippopoa, ginestra, corylus avellana(nocciolo) cornus mas(corniolo))
- BACINO DI FITODEPURAZIONE
- DUNE (con rosmarinus officinalis, ligustrum vulgare e lavandula stoechas)
- BARRIERE ACUSTICHE
- ATTRAVERSAMENTO FAUNISTICO

COMPENSAZIONI AMBIENTALI

- SALICETI ARBUSTIVI (con salix triandra, salix purpurea e salix apennina)
- INGEGNERIA NATURALISTICA (con talee di hippopoa rhamnoides, salix triandra e salix purpurea)
- IMPIANTO SPECIE ARBOREE

- RIPRESE FOTOGRAFICHE PAESAGGIO
- RIPRESE FOTOGRAFICHE CANTIERI
- Pa-00 PUNTO RILIEVO DI MISURA (vedi scheda)
- TRACCIATO DI PROGETTO
- LIMITI COMUNALI

Fonte: Regione Marche PPAR
Elaborati: tav.4 Sottosistemi botanico-vegetazionali
tav.7 Ambiti di alto paesaggio visuale, strade e punti panoramici
tav.10 Zone archeologiche, strade consolari e luoghi di memoria storica
tav.17 Località di interesse archeologico cartograficamente definibile

QUADRO D'UNIONE

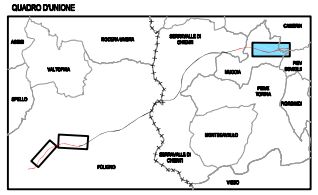

QUADRILATERO Marche Umbria S.p.A.

ASSE VIARIO MARCHE–UMBRIA E QUADRILATERO DI PENETRAZIONE INTERNA

MAXILOTTO 1

MONITORAGGIO AMBIENTALE POST OPERAM

CONTRAENTE GENERALE: Val di Chienti

IL RESPONSABILE DEL CONTRAENTE GENERALE

GRUPPO DI PROGETTAZIONE
ATI: TECHNITAL s.p.a. (mandataria)
SERVECO s.r.l.
ITALCONSULT s.p.a.
SOIL s.r.l.

INTEGRAZIONE PRESTAZIONI SPECIALISTICHE: *Dott. Ing. M. Raccosta*

IL GEOLOGO: *Dott. Geol. E. Fresia* Ordine dei Geologi Regione del Veneto n° 501

I RESPONSABILI DI PROGETTO
Dott. Ing. M. Raccosta Ordine Ing. Verona n° A1665
Dott. Ing. T. Di Bari Ordine Ing. Taranto n° 1083
Prof. Ing. A. Bevilacqua Ordine Ing. Palermo n° 4058
Dott. Ing. L. Alberi Ordine Ing. Milano n° A14725

VISTO IL RESPONSABILE DEL PROCEDIMENTO: *Dott. Ing. Vincenzo Lomma*

VISTO IL RESPONSABILE DEL SERVIZIO PROGETTAZIONE

DATA

LA DIREZIONE LAVORI

SUBLOTTO 1.2: S.S. 77 "VAL DI CHIENTI" TRONCO PONTELATRAVE – FOLIGNO
TRATTI FOLIGNO–VALMENOTRE E GALLERIA MUCCIA–PONTELATRAVE (inclusa galleria)

MONITORAGGIO AMBIENTALE POST OPERAM
COMPONENTE PAESAGGIO
RISULTATI RILIEVI – CARTA DEL PAESAGGIO – AREA PA2

Codice Unico di Progetto (CUP) F12C03000050011 (Delibera CIPE 13/2004)

CODICE ELAB.	Opera	Lotto	Fase	Sottofase	WBS	Disciplina	Tipo Doc.	N. Progressivo	REVISIONE	FOGLIO	SCALA
	L0	703	A1	F E	GENER00	AMB	PSG	012	A	03 03	1:5.000

REV.	DESCRIZIONE	DATA	REDATTO	VERIFICATO	APPROVATO	APPROVAZIONE DEL CONTRAENTE GENERALE
D						
C						
B						
A	EMISSIONE	17/09/2019	R. Lubrano	A. Salviano	S. Rispoli	S. Melaggioni