

**ASSE VIARIO MARCHE-UMBRIA
E QUADRILATERO DI PENETRAZIONE INTERNA
MAXILOTTO 1**

MONITORAGGIO AMBIENTALE POST OPERAM

CONTRAENTE GENERALE

Val di Chienti
S.C.p.A.

IL RESPONSABILE DEL CONTRAENTE GENERALE

GRUPPO DI PROGETTAZIONE

ATI: TECHNITAL s.p.a. (mandataria)
SERTECO s.r.l.
ITALCONSULT s.p.a.
SOIL s.r.l.

INTEGRAZIONE PRESTAZIONI SPECIALISTICHE *Dott. Ing. M. Raccosta*

I RESPONSABILI DI PROGETTO

Dott. Ing. M. Raccosta
Ordine Ing. Verona n° A1665

Dott. Ing. T. Di Bari
Ordine Ing. Taranto n° 1083

Prof. Ing. A. Bevilacqua
Ordine Ing. Palermo n° 4058

IL GEOLOGO

Dott. Geol. E. Fresia
Ordine dei Geologi Regione del Veneto n° 501

Dott. Ing. L. Albert
Ordine Ing. Milano n° A14725

VISTO:IL RESPONSABILE
DEL PROCEDIMENTO

VISTO:IL RESPONSABILE DEL
SERVIZIO PROGETTAZIONE

DATA

LA DIREZIONE LAVORI

Dott. Ing. Vincenzo Lomma

**SUBLOTTO 2.1: S.S. 77 "VAL DI CHIANTI" TRONCO PONTELATRAVE – FOLIGNO
TRATTO VALMENOTRE – GALLERIA MUCCIA (esclusa galleria)
PIANO DI MONITORAGGIO AMBIENTALE
COMPONENTE PAESAGGIO
RISULTATI RILIEVI POST OPERAM**

Codice Unico di Progetto (CUP) **F12C03000050011 ex F12C03000050010** (comunicazione CIPE 20/04/2015)

REVISIONE

FOGLIO

SCALA

CODICE ELAB. e FILE	Opera	Lotto	Stato	Settore	WBS	Disciplina	Tipo Doc.	N. Progress.
	L0703	A2	F	E	GENER00	AMB	PSG	001

A

01 01

—

D

C

B

A

EMISSIONE

22/05/2019

R.Lubrano

S. Rapinesi

S. Rapinesi

S. Melappioni

REV.

DESCRIZIONE

DATA

REDATTO

VERIFICATO

APPROVATO

APPROVATO INTERFACCIA
COMMISSIONE VIA/VAS

**ASSE VIARIO MARCHE - UMBRIA
E QUADRILATERO DI PENETRAZIONE INTERNA**

MAXILOTTO 1

SUBLOTTO 2.1

S.S.77 “VAL DI CHIENTI” TRONCO PONTELATRAVE FOLIGNO
TRATTI FOLIGNO – VALMENOTRE E
GALLERIA MUCCIA – PONTELATRAVE
(galleria Muccia inclusa)

**PIANO DI MONITORAGGIO AMBIENTALE
COMPONENTE PAESAGGIO**

**Risultati rilievi Post Operam
Campagna di monitoraggio PO – Impatto visivo**

INDICE

1.	ATTIVITA' ESEGUITE	3
1.1.	Generalità.....	3
2.	DESCRIZIONE DELL'ATTIVITA' DI MONITORAGGIO	4
2.1.	Componente Paesaggio.....	4
2.1.1.	Attività di monitoraggio Post Operam.....	5
3.	RISULTATI RELATIVI ALLA CAMPAGNA PO DELL'IMPATTO VISIVO	5
3.1.	Componente Paesaggio – Impatto visivo.....	5
	ALLEGATI - Schede di monitoraggio - Impatto visivo.....	6

1. ATTIVITA' ESEGUITE

1.1 Generalità

Il programma relativo al monitoraggio ambientale della componente Paesaggio, relativamente all'impatto visivo, si articola attraverso lo svolgimento delle seguenti attività:

- sopralluogo per l'individuazione dei punti;
- riprese fotografiche;

Il monitoraggio è stato effettuato in accordo con quanto prescritto dal Progetto di Monitoraggio Ambientale.

Le campagne di monitoraggio sono state realizzate durante il mese di aprile 2019.

Per ogni punto di rilievo è stata compilata una scheda contenente:

- Dati localizzativi e di inquadramento delle aree di indagine, anche in uno stralcio cartografico.
- Immagini prodotte durante la campagna di monitoraggio.

2. DESCRIZIONE DELL'ATTIVITÀ DI MONITORAGGIO

2.1 Componente Paesaggio

Il monitoraggio in fase post operam della componente Paesaggio relativamente all'impatto visivo, si realizza negli stessi punti del monitoraggio in fase ante operam.

La tabella 2.1.1 che segue descrive i punti previsti per il monitoraggio e le loro caratteristiche.

Tab. 2.1.1 – Sintesi dei punti di misura della componente Paesaggio.

Punto	Localizzazione	p Km	Comune	Provincia	Regione
Pa-03	Le Casette (Casette di Cupigliolo)	14+400	Foligno	Perugia	Umbria
Pa-04/1 Pa-04/2 Pa-04/3 Pa-04/4	Percorso panoramico S.S.77 esistente Piano di Colfiorito	16+100 ↓ 16+800	Foligno	Perugia	Umbria
Pa-05	Percorso panoramico S.P.441 esistente	17+900	Foligno	Perugia	Umbria
Pa-06	Basilica di S. Maria di Pistia, (Loc. Pistia)	18+000	Foligno	Perugia	Umbria
Pa-7a Pa-7b	Loc. Fonte Pampanoni (Taverne)	19+900 20+350	Serravalle di Chienti	Macerata	Marche
Pa-08	Rocca dei Varano	24+850	Serravalle di Chienti	Macerata	Marche
Pa-09	Centro storico Serravalle di Chienti	24+900	Serravalle di Chienti	Macerata	Marche
Pa-10	Loc. Bavareto	26+450	Serravalle di Chienti	Macerata	Marche
Pa-11/1 Pa-11/2	Percorso panoramico SS77 esistente di Gelagna Bassa	28+800 28+900	Serravalle di Chienti	Macerata	Marche

2.1.1 Attività di monitoraggio Post Operam

Si è ritenuto necessario estendere la fase Post Operam oltre la conclusione ed il collaudo dell'opera, per consentire un maggiore sviluppo ed adattamento delle opere ambientali previste negli interventi di mitigazione, ripristino e compensazione.

Nella tab.2.1.2 seguente, vengono riepilogate le frequenze di monitoraggio in corso d'opera:

Tab. 2.1.2 - Attività di monitoraggio corso d'opera della componente Paesaggio

Attività	N° punti di rilevamento	Cadenza	Totale misure x anno di cantiere
Riprese fotografiche	9	annuale	9

La tabella 2.1.3 seguente descrive le attività svolte durante l'anno 2019.

Tab. 2.1.3 - Attività di monitoraggio svolte durante l'anno 2019 e relative tempistiche.

SUBLOTTO	PUNTO	APRILE 2019
2.1	Pa-03	Rilievo fotografico
2.1	Pa-04/1	Rilievo fotografico
2.1	Pa-04/2	Rilievo fotografico
2.1	Pa-04/3	Rilievo fotografico
2.1	Pa-04/4	Rilievo fotografico
2.1	Pa-05	Rilievo fotografico
2.1	Pa-06	Rilievo fotografico
2.1	Pa-07a	Rilievo fotografico
2.1	Pa-07b	Rilievo fotografico
2.1	Pa-08	Rilievo fotografico
2.1	Pa-09	Rilievo fotografico
2.1	Pa-10	Rilievo fotografico
2.1	Pa-11/1	Rilievo fotografico
2.1	Pa-11/2	Rilievo fotografico

3 RISULTATI RELATIVI ALLA CAMPAGNA PO DELL'IMPATTO VISIVO

3.1 Componente Paesaggio – Impatto visivo

Dal confronto delle immagini ottenute dei rilievi fotografici eseguiti dal 2010 al 2014 e quelle eseguite nel 2019 si osserva la completa scomparsa delle attività di cantiere di grande impatto sulla percezione del Paesaggio, inoltre essendo state ripristinate le aree l'effetto visivo della strada è in molti punti parzialmente, se non in maniera completa, schermato dalla vegetazione.

4 SCHEDE DI RILIEVO

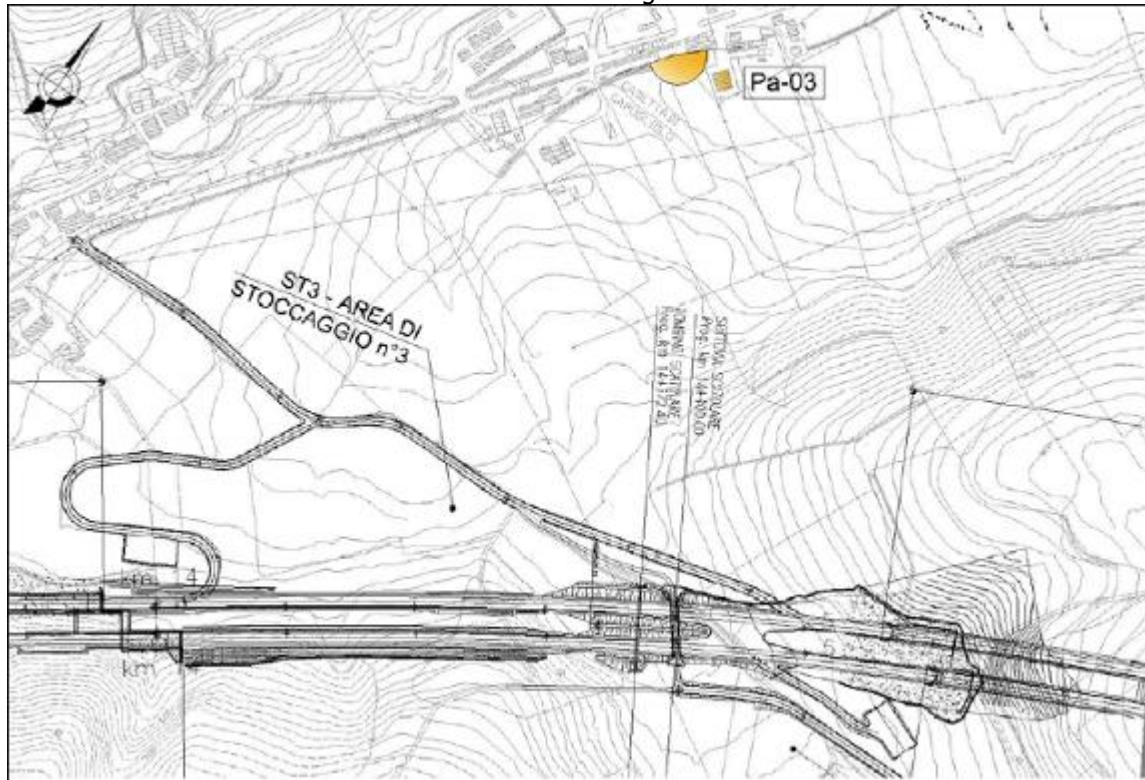
Di seguito si riportano le schede di rilievo relative ai rilievi della componente Paesaggio effettuati nel 2019.

SCHEDE DI RILEVAMENTO : Paesaggio – Impatto visivo

COMPONENTE PAESAGGIO

LOCALIZZAZIONE DEL PUNTO DI MISURA			
CODICE PUNTO DI MISURA: PA-03		CASSETTE DI CUPIGLIOLO	
VIA/PIAZZA: SS77 DELLA VAL DI CHIENTI		FASE MONITORAGGIO: P.O.	
CORRISPONDENZA: TRA "GALLERIA CUPIGLIOLO" E LA GALLERIA "LA PALUDE"			PROGR. (KM): 14+350
COORDINATE PUNTO DI MISURA	X: 2346410,08	Y: 4764103,52	Z: 650 M S.L.M.
COMUNE: FOLIGNO		LOCALITÀ: CASSETTE DI CUPIGLIOLO	
PROVINCIA: PERUGIA		REGIONE: UMBRIA	

Stralcio Cartografico



LOCALIZZAZIONE GEOGRAFICA

Distanza dal tracciato: 430m ca. pk: 14+350	Accesso al punto di misura: dalla SS77 Val di Chienti Ostacoli presenti: nessuno
--	---

TIPOLOGIA PUNTO DI VISTA

Dinamico	Viabilità n.	Statico	X	Bene culturale
				Altro: Abitato


Data e ora del rilievo Martedì 2 aprile 2019 h 10.05

WBS realizzata: Tratto compreso tra la galleria "Cupigliolo" e la galleria "La Palude"

Note: Il Ricettore statico è costituito da un'abitazione posta quasi a bordo della statale. Fa parte di un piccolo nucleo di case poste lungo la S.S. 77 denominato Casette di Cupigliolo a circa 650 m di quota. Dalla strada statale si fruisce della visuale che rende percepibile il tracciato dall'uscita della galleria Cupigliolo fino all'imbocco della galleria La Palude. Nessun elemento arboreo scherma la percezione visiva dell'opera. Nei pressi del punto di rilievo si segnala la presenza di un ritrovamento archeologico sparso non tutelato.

Rilevatore: dott. Roberto Lubrano

Responsabile campionamenti: dott. Antonio Salvione



VISTE FOTOGRAFICHE

Vista fotografica n. 1

Fase di monitoraggio: A.O.

COMPONENTE PAESAGGIO



Fase A.O.



Luca Solimine
DOTT. SALVATORE SOLIMINE
CHIMICO
NAPOLI
M. 301
ORDINE DEI CHIMICI DELLA CAMPANIA

VISTE FOTOGRAFICHE


Vista fotografica n. 1

Fase di monitoraggio: C.O.



Fase C.O. primo anno

COMPONENTE PAESAGGIO



VISTE FOTOGRAFICHE


Vista fotografica n. 1

Fase di monitoraggio: C.O.

COMPONENTE PAESAGGIO



Fase C.O. secondo anno



VISTE FOTOGRAFICHE

Vista fotografica n. 1

Fase di monitoraggio: C.O.

COMPONENTE PAESAGGIO



Fase C.O. quarto anno



VISTE FOTOGRAFICHE

Vista fotografica n. 1

Fase di monitoraggio: C.O.



Fase C.O. quinto anno

COMPONENTE PAESAGGIO



Luca Solimine
Stamp: ORDINE DEI CHIMICI DELLA CAMPANIA, BOIT, SALVATORE, CHIMICO, NAPOLI, N. 301

VISTE FOTOGRAFICHE


Vista fotografica n. 1

Fase di monitoraggio: P.O.

COMPONENTE PAESAGGIO



Fase P.O. Aprile 2019



VISTE FOTOGRAFICHE

Vista fotografica n. 2

Fase di monitoraggio: A.O.

COMPONENTE PAESAGGIO



Fase A.O.



VISTE FOTOGRAFICHE

Vista fotografica n. 2

Fase di monitoraggio: C.O.

COMPONENTE PAESAGGIO



Fase C.O., primo anno



VISTE FOTOGRAFICHE

Vista fotografica n. 2

Fase di monitoraggio: C.O.

COMPONENTE PAESAGGIO



Fase C.O., secondo anno



VISTE FOTOGRAFICHE

Vista fotografica n. 2

Fase di monitoraggio: C.O.

COMPONENTE PAESAGGIO



Fase C.O., terzo anno



VISTE FOTOGRAFICHE

Vista fotografica n. 2

Fase di monitoraggio: C.O.

COMPONENTE PAESAGGIO



Fase C.O., quarto anno



VISTE FOTOGRAFICHE

Vista fotografica n. 2

Fase di monitoraggio: C.O.

COMPONENTE PAESAGGIO



Fase C.O., quinto anno



VISTE FOTOGRAFICHE

Vista fotografica n. 2

Fase di monitoraggio: P.O.

COMPONENTE PAESAGGIO



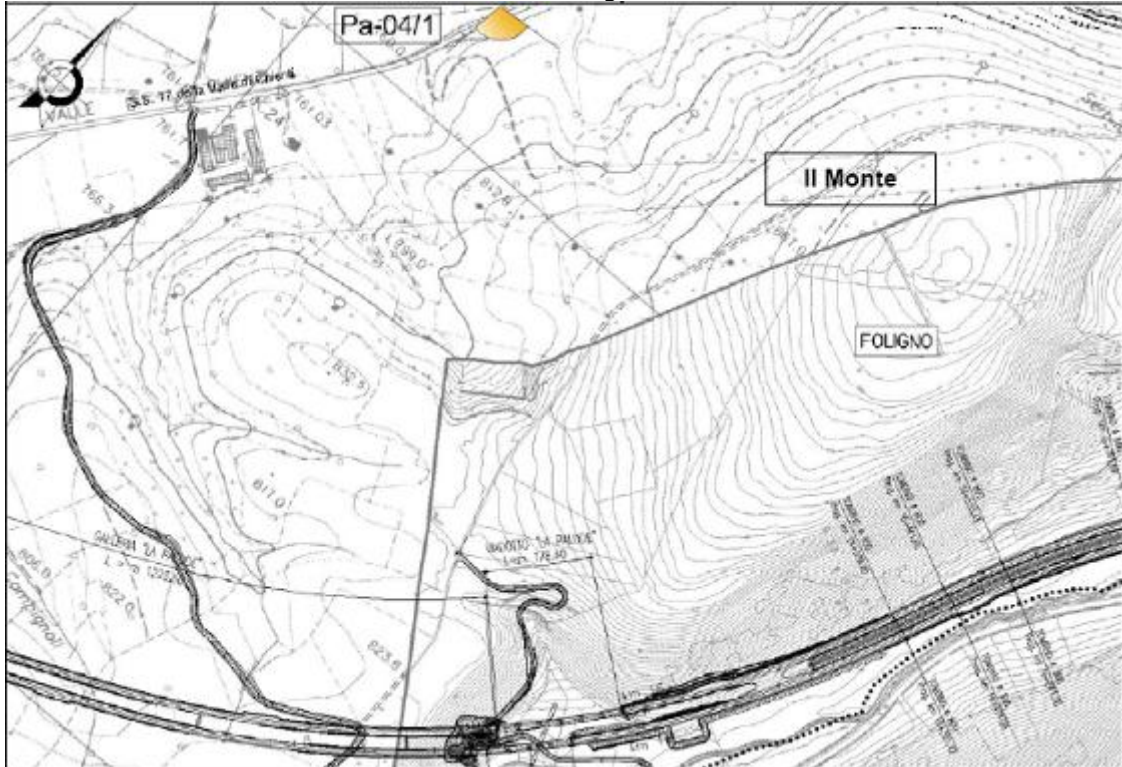
Fase P.O., Aprile 2019



COMPONENTE PAESAGGIO

LOCALIZZAZIONE DEL PUNTO DI MISURA			
CODICE PUNTO DI MISURA: PA-04/1		PERCORSO PANORAMICO ESISTENTE. PIANO DI COLFIORITO	
VIA/PIAZZA: SS77 DELLA VAL DI CHIENTI		FASE MONITORAGGIO: P.O.	
CORRISPONDENZA: VIADOTTO "LA PALUDE"		PROGR. (KM): 15+700 CA	
COORDINATE PUNTO DI MISURA	X: 2347192,18	Y: 4765182,04	Z: 760 M S.L.M.
COMUNE: FOLIGNO	LOCALITÀ: PIANO DI COLFIORITO		
PROVINCIA: PERUGIA	REGIONE: UMBRIA		

Stralcio Cartografico



LOCALIZZAZIONE GEOGRAFICA

Distanza dal tracciato: 1010m ca.	Accesso al punto di misura: dalla SS77 Val di Chienti
pk: 15+700	Ostacoli presenti: nessuno

TIPOLOGIA PUNTO DI VISTA

Dinamico	<input checked="" type="checkbox"/>	Viabilità n.	Statico	Bene culturale
				Altro:

Data e ora del rilievo: Martedì 2 aprile 2019h 10.20

WBS realizzata: Tratto compreso tra la galleria "Cupigliolo" e la galleria "La Palude"

Note: Il Ricettore dinamico è costituito dal tratto di S.S. 77 Val di Chienti in prossimità della Palude di Colfiorito a circa 760 m di quota. Il tratto che inizialmente si riteneva visibile, il tratto del Viadotto e dell'imbocco in galleria La Palude, è del tutto celato dalle alberature presenti che costituiscono una quinta arborea. Si segnala che il punto di rilievo è stato posizionato sulla S.S. 77 della Val di Chienti poiché questo tratto rappresenta sia il percorso panoramico del Piano di Colfiorito sia il confine del Parco Regionale di Colfiorito, che acclude a sé il SIC IT5210034 e la ZPS IT5210072.

Rilevatore: dott. Roberto Lubrano

Responsabile campionamenti: dott. Antonio Salvione



VISTE FOTOGRAFICHE

Vista fotografica n. 1

Fase di monitoraggio: A.O.

COMPONENTE PAESAGGIO



Fase A.O.



VISTE FOTOGRAFICHE

Vista fotografica n. 1

Fase di monitoraggio: C.O.

COMPONENTE PAESAGGIO



Fase C.O. primo anno



Luca Selvaggi
CANTIERI DELLA CAMPANIA
BOTTIGNONE
SALIZADA
SPINACCO
NAPOLI
N° 391
SANTO SPIRITO

VISTE FOTOGRAFICHE

Vista fotografica n. 1....

Fase di monitoraggio: C.O.

COMPONENTE PAESAGGIO



Fase C.O. secondo anno



Luca Selvane
CANTIERI DELLA CAMPANIA
BOTT. S. ANTONIO
S. ANTONIO
S. ANTONIO
S. ANTONIO
S. ANTONIO
S. ANTONIO

VISTE FOTOGRAFICHE

Vista fotografica n. 1....

Fase di monitoraggio: C.O.

COMPONENTE PAESAGGIO



Fase C.O. terzo anno



Luca Selvane

VISTE FOTOGRAFICHE

Vista fotografica n. 1....

Fase di monitoraggio: C.O.

COMPONENTE PAESAGGIO



Fase C.O. quarto anno



Luca Selvane
Comune di...
CAMPANIA

VISTE FOTOGRAFICHE

Vista fotografica n. 1....

Fase di monitoraggio: C.O.

COMPONENTE PAESAGGIO



Fase C.O. quinto anno



Luca Selvane
CANTIERI DELLA CAMPANIA
BOTT. S. ANTONIO
S. ANTONIO
S. ANTONIO
S. ANTONIO
S. ANTONIO
S. ANTONIO
S. ANTONIO

VISTE FOTOGRAFICHE

Vista fotografica n. 1....

Fase di monitoraggio: P.O.

COMPONENTE PAESAGGIO



Fase P.O. Aprile 2019



Luca Selvane

LOCALIZZAZIONE DEL PUNTO DI MISURA	
CODICE PUNTO DI MISURA: PA-04/2	PERCORSO PANORAMICO ESISTENTE. PIANO DI COLFIORITO
Via/PIAZZA: SS77 DELLA VAL DI CHIENTI	FASE MONITORAGGIO: P.O.
CORRISPONDENZA: DOPO IL VIADOTTO "LA PALUDE"	PROGR. (KM): 16+100 CA
COORDINATE PUNTO DI MISURA	X: 2347382,00 Y: 4765432,13 Z: 756 M S.L.M.
COMUNE: FOLIGNO	LOCALITÀ: PIANO DI COLFIORITO
PROVINCIA: PERUGIA	REGIONE: UMBRIA
Stralcio Cartografico	
LOCALIZZAZIONE GEOGRAFICA	
Distanza dal tracciato: 950m ca. pk: 16+600	Accesso al punto di misura: dalla SS77 Val di Chienti Ostacoli presenti: nessuno
TIPOLOGIA PUNTO DI VISTA	
Dinamico X Viabilità n. S.S. 77	Statico Bene culturale Altro:
Data e ora del rilievo: Martedì 2 aprile 2019 h 10.25	
WBS realizzata: Tratto successivo alla galleria "La Palude"	
<p>Note: Il Ricettore dinamico è costituito dal tratto di S.S. 77 Val di Chienti in prossimità della Palude di Colfiorito a circa 756 m di quota. La visibilità dell'opera è totalmente ostruita dal rilievo de "Il Monte" alto 900m ca. Il punto di rilievo è stato posizionato sulla S.S. 77 della Val di Chienti poiché questo tratto rappresenta sia il percorso panoramico del Piano di Colfiorito sia il confine del Parco Regionale di Colfiorito, che acclude a sé il SIC IT5210034 e la ZPS IT5210072</p>	
Rilevatore: dott. Roberto Lubrano	
Responsabile campionamenti: dott. Antonio Salvione	

COMPONENTE PAESAGGIO



VISTE FOTOGRAFICHE


Vista fotografica n. 1

Fase di monitoraggio: A.O.

COMPONENTE PAESAGGIO



Fase A.O.



VISTE FOTOGRAFICHE

Vista fotografica n. 1

Fase di monitoraggio: C.O.

COMPONENTE PAESAGGIO



Fase C.O. primo anno



Luca Soligo
Stamp: UFFICIO TECNICO DELLA CANTIERA, BOTT. SALVAMONTI, CANTIERA, ORDINE, VINO

VISTE FOTOGRAFICHE

Vista fotografica n. 1

Fase di monitoraggio: C.O.

COMPONENTE PAESAGGIO



Fase C.O. secondo anno



Luca Soligo

VISTE FOTOGRAFICHE

Vista fotografica n. 1

Fase di monitoraggio: C.O.

COMPONENTE PAESAGGIO



Fase C.O. terzo anno



Luca Soligo

VISTE FOTOGRAFICHE


Vista fotografica n. 1

Fase di monitoraggio: C.O.

COMPONENTE PAESAGGIO



Fase C.O. quarto anno



VISTE FOTOGRAFICHE


Vista fotografica n. 1

Fase di monitoraggio: C.O.

COMPONENTE PAESAGGIO



Fase C.O. quinto anno



VISTE FOTOGRAFICHE

Vista fotografica n. 1

Fase di monitoraggio: P.O.

COMPONENTE PAESAGGIO




Fase P.O. Aprile 2019



Luca Soligo

LOCALIZZAZIONE DEL PUNTO DI MISURA	
CODICE PUNTO DI MISURA: PA-04/3	PERCORSO PANORAMICO ESISTENTE. PIANO DI COLFIORITO
VIA/PIAZZA: SS77 DELLA VAL DI CHIENTI	FASE MONITORAGGIO: P.O.
CORRISPONDENZA: TRATTO A'APERTO PRIMA DEL "PONTE RIO CESI"	PROGR. (KM): 16+500 CA
COORDINATE PUNTO DI MISURA	X: 2347616,81 Y: 4765717,38 Z: 760 M S.L.M.
COMUNE: FOLIGNO	LOCALITÀ: PIANO DI COLFIORITO
PROVINCIA: PERUGIA	REGIONE: UMBRIA
Stralcio Cartografico	
LOCALIZZAZIONE GEOGRAFICA	
Distanza dal tracciato: 885m ca. pk: 16+500	Accesso al punto di misura: dalla SS77 Val di Chienti Ostacoli presenti: nessuno
TIPOLOGIA PUNTO DI VISTA	
Dinamico X Viabilità n. S.S. 77	Statico Bene culturale Altro:
Data e ora del rilievo: Martedì 2 aprile 2019 h 10.35	
WBS realizzata: Tratto all'aperto prima del Ponte Rio Cesi	
<p>Note: Il Ricettore dinamico è costituito dal tratto di S.S. 77 Val di Chienti in prossimità della Palude di Colfiorito a circa 760 m di quota. La visibilità dell'opera è totalmente ostruita dal rilievo de "Il Monte" alto 900m ca. Il punto di rilievo è stato posizionato sulla S.S. 77 della Val di Chienti poiché questo tratto rappresenta sia il percorso panoramico del Piano di Colfiorito sia il confine del Parco Regionale di Colfiorito, che acclude a sé il SIC IT5210034 e la ZPS IT5210072</p>	
Rilevatore: dott. Roberto Lubrano	
Responsabile campionamenti: dott. Antonio Salvione	

COMPONENTE PAESAGGIO



VISTE FOTOGRAFICHE


Vista fotografica n. 1

Fase di monitoraggio: C.O.

COMPONENTE PAESAGGIO



Fase C.O. primo anno



VISTE FOTOGRAFICHE

Vista fotografica n. 1

Fase di monitoraggio: C.O.

COMPONENTE PAESAGGIO



Fase C.O. secondo anno



Luca Selva
CANTIERI DELLA
BOTT
SALVIONI
SPINNO
CANTIERI
N° 301
ORDINE
PAESAGGIO + VITA

VISTE FOTOGRAFICHE


Vista fotografica n. 1

Fase di monitoraggio: C.O.

COMPONENTE PAESAGGIO



Fase C.O. terzo anno



VISTE FOTOGRAFICHE


Vista fotografica n. 1

Fase di monitoraggio: C.O.

COMPONENTE PAESAGGIO



Fase C.O. quarto anno



VISTE FOTOGRAFICHE


Vista fotografica n. 1

Fase di monitoraggio: C.O.

COMPONENTE PAESAGGIO



Fase C.O. quinto anno



VISTE FOTOGRAFICHE


Vista fotografica n. 1

Fase di monitoraggio: P.O.

COMPONENTE PAESAGGIO



Fase C.O. Aprile 2019



VISTE FOTOGRAFICHE

Vista fotografica n. 1

Fase di monitoraggio: A.O.

COMPONENTE PAESAGGIO



Fase A.O.



Luigi Solimine
DOTT. SA. LUIGI SOLIMINE
INGEGNERE
ORDINE DEI PERITI E INGEGNERI DELLA CAMPANIA - ORDINE N. 3081

VISTE FOTOGRAFICHE

Vista fotografica n. 1

Fase di monitoraggio: C.O.

COMPONENTE PAESAGGIO



Fase C.O. primo anno



VISTE FOTOGRAFICHE


Vista fotografica n. 1

Fase di monitoraggio: C.O.

COMPONENTE PAESAGGIO



Fase C.O. secondo anno



VISTE FOTOGRAFICHE


Vista fotografica n. 1

Fase di monitoraggio: C.O.

COMPONENTE PAESAGGIO



Fase C.O. terzo anno



VISTE FOTOGRAFICHE

Vista fotografica n. 1

Fase di monitoraggio: C.O.

COMPONENTE PAESAGGIO



Fase C.O. quarto anno



VISTE FOTOGRAFICHE

Vista fotografica n. 1

Fase di monitoraggio: C.O.

COMPONENTE PAESAGGIO



Fase C.O. quinto anno



Luigi Solopane
Stampa circolare: ORDINE DEI CHIRURGI DELLA PROV. DI...
DOTT. SALVATORE...
N. 1001

VISTE FOTOGRAFICHE

Vista fotografica n. 1

Fase di monitoraggio: P.O.

COMPONENTE PAESAGGIO



Fase P.O. Aprile 2019



Luigi Solopane
Stamp: CIRCOLO DEI CHIRURGI DELLA SANIIONE, DOTT. SALVATORE ANTONIO, ORDINE, NAPOLI, N. 301, ITALIA + VINO

LOCALIZZAZIONE DEL PUNTO DI MISURA	
CODICE PUNTO DI MISURA: PA-05	PERCORSO PANORAMICO S.P. 441 ESISTENTE
Via/PIAZZA: S.P. 441 DI VOLPERINO	FASE MONITORAGGIO: P.O.
CORRISPONDENZA: TRATTO DOPO LO SVINCOLO DI COLFIORITO	PROGR. (KM): 17+700 CA
COORDINATE PUNTO DI MISURA	X: 2349175,57 Y: 4766371,76 Z: 757 M S.L.M.
COMUNE: FOLIGNO	LOCALITÀ: PISTIA
PROVINCIA: PERUGIA	REGIONE: UMBRIA
Stralcio Cartografico	
LOCALIZZAZIONE GEOGRAFICA	
Distanza dal tracciato: 935m ca. pk: 17+700	Accesso al punto di misura: dalla SP 441 di Val di Chienti Ostacoli presenti: nessuno
TIPOLOGIA PUNTO DI VISTA	
Dinamico X Viabilità n. S.S. 77	Statico Bene culturale Altro:
Data e ora del rilievo: Martedì 2 aprile 2019 h 10.55	
WBS realizzata: Tratto dopo lo svincolo di Colfiorito	
<p>Note: Il Il Ricettore dinamico è costituito dal tratto di S.P. 441 di Volperino in prossimità della Località di Pista a circa 757 m di quota. In tale tratto si fruisce dell'apertura visuale sul paesaggio che rende percepibile il tratto allo scoperto compreso il Nuovo Svincolo di Colfiorito. L'apertura visuale verso l'opera è totale; non sono presenti né elementi arborei né emergenze montuose/collinari che schermano la percezione visiva, l'area risulta totalmente in piano. In prossimità del punto di Misura sono presenti dei Beni storici, artistici, architettonici (L.352/97 art.2) e dei Beni archeologici (L. 352/97 art. 2) entrambi precedentemente tutelati da L. 1089/39 D.P.R. 1409/63, D.L. 112/98 rappresentati dalla Chiesa di S. M. di Plesia e da un'area di insediamenti romani. Da segnalare che il punto di rilievo ricade in un'area definita dal PPAR delle Marche come "luogo di memoria storica n.88 Piano di Colfiorito" (art. 41-42) ed in un'area con segnalazione di ritrovamenti (art.41).</p>	
Rilevatore: dott. Roberto Lubrano	
Responsabile campionamenti: dott. Antonio Salvione	

COMPONENTE PAESAGGIO



Antonio Salvione

VISTE FOTOGRAFICHE


Vista fotografica n. 1

Fase di monitoraggio: A.O.

COMPONENTE PAESAGGIO



Fase A.O.



VISTE FOTOGRAFICHE

Vista fotografica n. 1

Fase di monitoraggio: C.O.

COMPONENTE PAESAGGIO



Fase C.O. primo anno



Luigi Salvare
Stampa circolare: 'COMITATO CHIMICI DELLA CAMPANIA - ORDINE' and 'DOTT. SALVARE LUIGI' with other illegible text.

VISTE FOTOGRAFICHE


Vista fotografica n. 1

Fase di monitoraggio: C.O.

COMPONENTE PAESAGGIO



Fase C.O. secondo anno



VISTE FOTOGRAFICHE

Vista fotografica n. 1

Fase di monitoraggio: C.O.

COMPONENTE PAESAGGIO



Fase C.O. terzo anno



Luigi Solopane
Stampa circolare: DOTT. SALVATORE ANTONIO SOLOPANE, ORDINE DEI CHIRURGI DELLA PROV. DI PERUGIA, N. 3081

VISTE FOTOGRAFICHE


Vista fotografica n. 1

Fase di monitoraggio: C.O.

COMPONENTE PAESAGGIO



Fase C.O. quarto anno



VISTE FOTOGRAFICHE

Vista fotografica n. 1

Fase di monitoraggio: C.O.

COMPONENTE PAESAGGIO



Fase C.O. quinto anno



Luigi Solopane
Stamp: ORDINE DEI CHIMICI DELLA CAMPANIA - DOTT. SALVATORE ANTONIO SOLOPANE - NAPOLI - N. 301

VISTE FOTOGRAFICHE

Vista fotografica n. 1

Fase di monitoraggio: P.O.

COMPONENTE PAESAGGIO



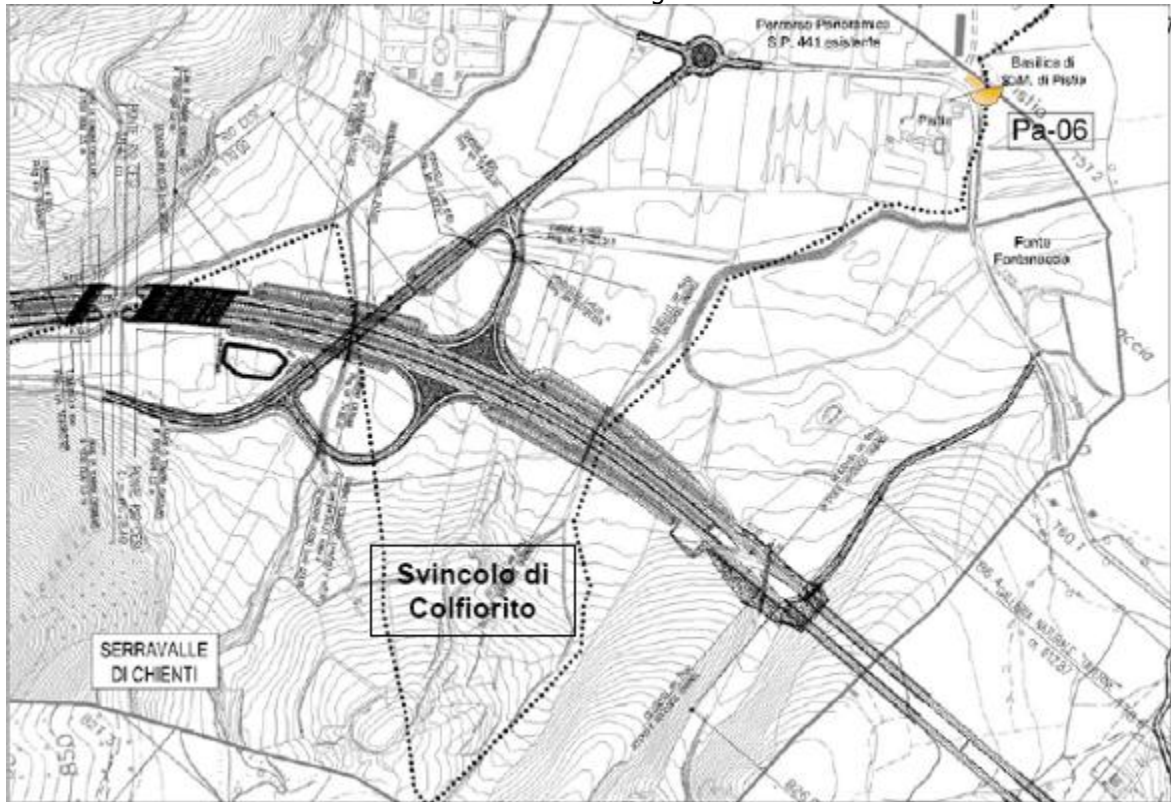
Fase P.O. Aprile 2019



COMPONENTE PAESAGGIO

LOCALIZZAZIONE DEL PUNTO DI MISURA		
CODICE PUNTO DI MISURA: PA-06	BASILICA DI SANTA MARIA DI PLESTIA	
VIA/PIAZZA: S.P. 441 DI VOLPERINO	FASE MONITORAGGIO: P.O.	
CORRISPONDENZA: TRA GALLERIA NATURALE "TAVERNE"	PROGR. (KM): 14+350	
COORDINATE PUNTO DI MISURA X: 2349269,14	Y: 4766418,07	Z: 757 M S.L.M.
COMUNE: FOLIGNO	LOCALITÀ: PISTIA	
PROVINCIA: PERUGIA	REGIONE: UMBRIA	

Stralcio Cartografico



LOCALIZZAZIONE GEOGRAFICA

Distanza dal tracciato: 430m ca.	Accesso al punto di misura: dalla SS77 Val di Chienti
pk: 17+350	Ostacoli presenti: nessuno

TIPOLOGIA PUNTO DI VISTA

Dinamico	Viabilità n.	Statico	<input checked="" type="checkbox"/>	Bene culturale
				Altro: Abitato

Data e ora del rilievo: Martedì 2 aprile 2019 h 11.00

WBS realizzata: Tratto compreso tra la galleria "Cupigliolo" e la galleria "La Palude"

Note: Il Ricettore statico è costituito dalla Basilica di S. M. di Plestia nell'omonima località a circa 757 m di quota. Fa parte dei Beni storici, artistici, architettonici (L.352/97 art.2) precedentemente tutelati da L. 1089/39 D.P.R. 1409/63, D.L. 112/98. In tale tratto si fruisce dell'apertura visuale sul paesaggio che rende percepibile il tracciato per tutta l'area interessata dallo Svincolo di Colfiorito e dall'imbocco della galleria naturale Taverne. L'apertura visuale verso l'opera è totale; non sono presenti né elementi arborei né emergenze montuose/collinari che schermano la percezione visiva, l'area risulta totalmente in piano. In prossimità del punto di Misura è presente inoltre un'area di insediamenti romani che rientra nei Beni archeologici (L. 352/97 art. 2) precedentemente tutelati da L. 1089/39 D.P.R. 1409/63, D.L. 112/98. Da segnalare che il punto di rilievo ricade in un'area definita dal PPAR delle Marche come "luogo di memoria storica n.88 Piano di Colfiorito" (artt. 41-42). ed in un'area con segnalazione di ritrovamenti (art.41)

Rilevatore: dott. Roberto L. ...
Responsabile campionamenti: dott. ... Salvione



Handwritten signature of Roberto L. ...

VISTE FOTOGRAFICHE


Vista fotografica n. 1

Fase di monitoraggio: A.O.

COMPONENTE PAESAGGIO



Fase A.O.



VISTE FOTOGRAFICHE

Vista fotografica n. 1

Fase di monitoraggio: C.O.

COMPONENTE PAESAGGIO



Fase C.O. primo anno



Luca Schiavone
ORDINE DEI CHIMICI DELLA CAMPANIA
BOZZA SALLERNO
SALERNO
SALERNO
NAPOLI
NAPOLI

VISTE FOTOGRAFICHE


Vista fotografica n. 1

Fase di monitoraggio: C.O.

COMPONENTE PAESAGGIO



Fase C.O. secondo anno



VISTE FOTOGRAFICHE


Vista fotografica n. 1

Fase di monitoraggio: C.O.

COMPONENTE PAESAGGIO



Fase C.O. terzo anno



VISTE FOTOGRAFICHE


Vista fotografica n. 1

Fase di monitoraggio: C.O.

COMPONENTE PAESAGGIO



Fase C.O. quarto anno



VISTE FOTOGRAFICHE


Vista fotografica n. 1

Fase di monitoraggio: C.O.

COMPONENTE PAESAGGIO



Fase C.O. quinto anno



VISTE FOTOGRAFICHE


Vista fotografica n. 1

Fase di monitoraggio: P.O.

COMPONENTE PAESAGGIO



Fase P.O. Aprile 2019



VISTE FOTOGRAFICHE

Vista fotografica n. 2

Fase di monitoraggio: A.O.

COMPONENTE PAESAGGIO



Fase A.O.

Basilica di S. M. di Plestia risalente al X sec.. Fu edificata con materiali romani rinvenuti dove prima sorgeva la città di Plestia, di epoca preromana.



VISTE FOTOGRAFICHE

Vista fotografica n. 2

Fase di monitoraggio: C.O.

COMPONENTE PAESAGGIO



Fase C.O., primo anno



VISTE FOTOGRAFICHE


Vista fotografica n. 2

Fase di monitoraggio: C.O.

COMPONENTE PAESAGGIO



Fase C.O., secondo anno



VISTE FOTOGRAFICHE


Vista fotografica n. 2

Fase di monitoraggio: C.O.

COMPONENTE PAESAGGIO



Fase C.O., terzo anno



VISTE FOTOGRAFICHE


Vista fotografica n. 2

Fase di monitoraggio: C.O.

COMPONENTE PAESAGGIO



Fase C.O., quarto anno



VISTE FOTOGRAFICHE

Vista fotografica n. 2

Fase di monitoraggio: C.O.

COMPONENTE PAESAGGIO



Fase C.O., quinto anno



VISTE FOTOGRAFICHE

Vista fotografica n. 2

Fase di monitoraggio: P.O.

COMPONENTE PAESAGGIO



Fase P.O., Aprile 2019



LOCALIZZAZIONE DEL PUNTO DI MISURA	
CODICE PUNTO DI MISURA: PA-07A	FONTE PAMPANONI (TAVERNE)
Via/PIAZZA: S.P. 50 FONTE DELLE MATTINATE TAVERNE	FASE MONITORAGGIO: P.O.
CORRISPONDENZA: SOTTOVIA DELLA S.P. PIEVETORINA-COLFIORITO	PROGR. (KM): 20+080 CA
COORDINATE PUNTO DI MISURA	X: 2349175,57 Y: 4766371,76 Z: 757 M S.L.M.
COMUNE: SERRAVALLE DI CHIENTI	LOCALITÀ: FONTE PAMPANONI
PROVINCIA: MACERATA	REGIONE: MARCHE
Stralcio Cartografico	
LOCALIZZAZIONE GEOGRAFICA	
Distanza dal tracciato: 496m ca. pk: 20+080	Accesso al punto di misura: dalla SP 50 Fonte delle Mattinate Taverne Ostacoli presenti: nessuno
TIPOLOGIA PUNTO DI VISTA	
Dinamico X Viabilità n. S.P. 50	Statico Bene culturale Altro:
Data e ora del rilievo: Martedì 2 aprile 2019 h 11.14	
WBS realizzata: Tratto dopo lo svincolo di Colfiorito	
<p>Note: Il Ricettore dinamico è costituito dalla viabilità di accesso al Casone di Taverno di Colfiorito (scheda PA-07b) che si innesta sulla S.P. 50 Fonte delle Mattinate Taverne nell'omonima località, a circa 760 m di quota. In tale tratto si fruisce dell'apertura visuale sul paesaggio che rende percepibile il tracciato per un vasto tratto. L'apertura visuale verso l'opera è totale; non sono presenti né elementi arborei né emergenze montuose/collinari che schermano la percezione visiva, tranne per i filari alberati ai lati della viabilità di accesso al Casone che limitano la percezione visiva dell'opera. Tutta l'area risulta totalmente in piano. Da segnalare che il punto di rilievo ricade in un'area definita dal PPAR delle Marche come "luogo di memoria storica n.88 Piano di Colfiorito" (artt. 41-42).</p>	
Rilevatore: dott. Roberto Lubrano	
Responsabile campionamenti: dott. Antonio Salvione	

COMPONENTE PAESAGGIO



VISTE FOTOGRAFICHE

Vista fotografica n. 1

Fase di monitoraggio: A.O.

COMPONENTE PAESAGGIO



Fase A.O.



Luca Schiavone
CANTIERI DELLA CHIAMA
ORDINE INQUADRO + VINO

VISTE FOTOGRAFICHE

Vista fotografica n. 1

Fase di monitoraggio: C.O.

COMPONENTE PAESAGGIO



Fase C.O. primo anno



VISTE FOTOGRAFICHE


Vista fotografica n. 1

Fase di monitoraggio: C.O.

COMPONENTE PAESAGGIO



Fase C.O. secondo anno



VISTE FOTOGRAFICHE

Vista fotografica n. 1

Fase di monitoraggio: C.O.

COMPONENTE PAESAGGIO



Fase C.O. terzo anno



VISTE FOTOGRAFICHE


Vista fotografica n. 1

Fase di monitoraggio: C.O.

COMPONENTE PAESAGGIO



Fase C.O. quarto anno



VISTE FOTOGRAFICHE


Vista fotografica n. 1

Fase di monitoraggio: C.O.

COMPONENTE PAESAGGIO



Fase C.O. quinto anno



VISTE FOTOGRAFICHE


Vista fotografica n. 1

Fase di monitoraggio: P.O.

COMPONENTE PAESAGGIO

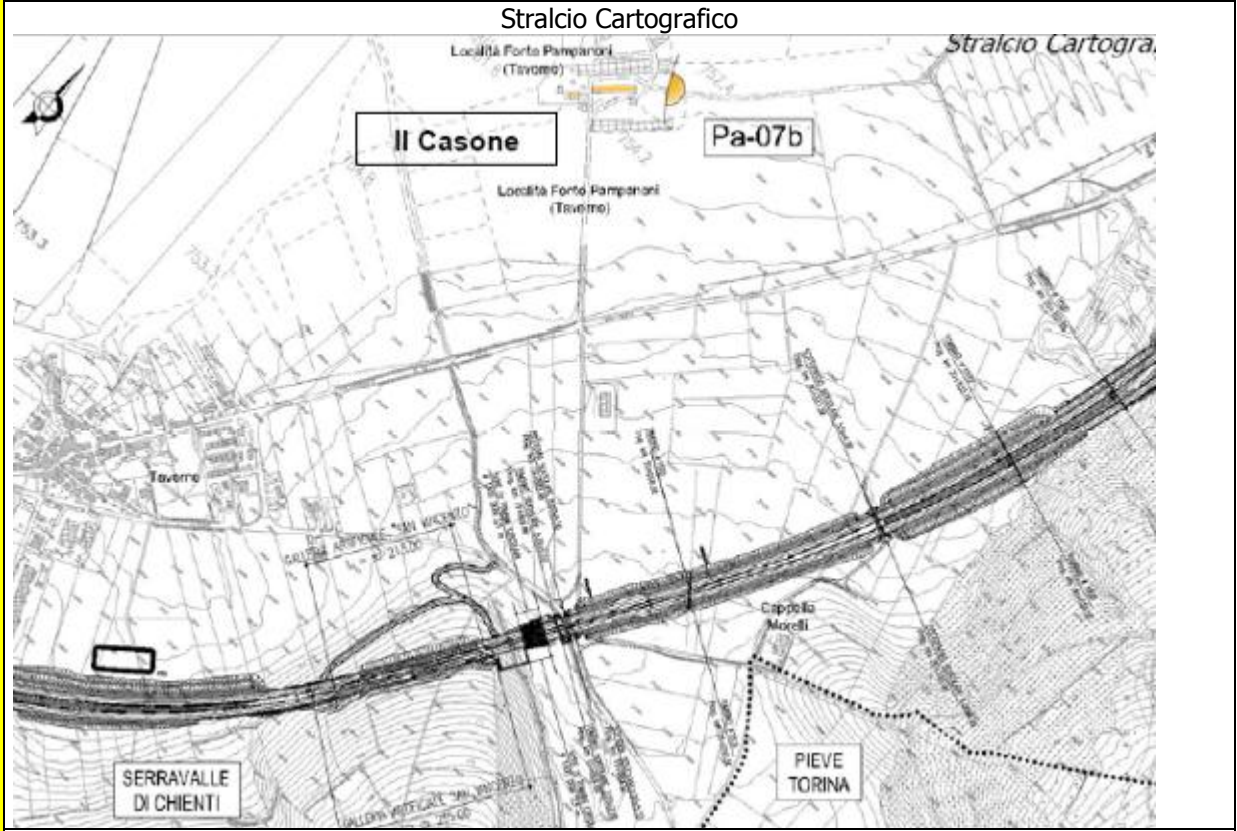


Fase P.O. Aprile 2019



COMPONENTE PAESAGGIO

LOCALIZZAZIONE DEL PUNTO DI MISURA	
CODICE PUNTO DI MISURA: PA-07B	IL CASONE DI TAVERNE COLFIORITO
VIA/PIAZZA: S.P. 50 FONTE DELLE MATTINATE TAVERNE	FASE MONITORAGGIO: P.O.
CORRISPONDENZA: GALLERIA ARTIFICIALE "SAN VINCENZO"	PROGR. (KM): 20+300
COORDINATE PUNTO DI MISURA X: 2350665,15	Y: 4767084,73 Z: 750 M S.L.M.
COMUNE: SERRAVALLE DI CHIENTI	LOCALITÀ: FONTE PAMPANONI (TAVERNE)
PROVINCIA: MACERATA	REGIONE: MARCHE



LOCALIZZAZIONE GEOGRAFICA	
Distanza dal tracciato: 430m ca. pk: 20+300	Accesso al punto di misura: dalla strada privata della S.P. 50 Fonte delle Mattinate Taverno Ostacoli presenti: nessuno

TIPOLOGIA PUNTO DI VISTA	
Dinamico <input type="checkbox"/> Viabilità n. <input type="checkbox"/>	Statico <input checked="" type="checkbox"/> Bene culturale <input type="checkbox"/> Altro: Azienda Agricola

Data e ora del rilievo: Martedì 2 aprile 2019 h 11.20

WBS realizzata: Galleria Artificiale "San Vincenzo"

Note: Il Ricettore statico è costituito dal Casone di Taverno Colfiorito che rientra nel Territorio del Programma Leader 5A "Nel segno della Storia" in località Taverno a circa 750 m di quota. In tale tratto si fruisce dell'apertura visuale sul paesaggio che rende percepibile il tracciato per tutta l'area interessata dal progetto. L'apertura visuale verso l'opera è totale; non sono presenti né elementi arborei né emergenze montuose/collinari che schermano la percezione visiva, l'area risulta totalmente in piano. Da segnalare che il punto di rilievo ricade in un'area definita dal PPAR delle Marche sia come "luogo di memoria storica n.88 Piano di Colfiorito" (artt. 41-42), sia come area floristica n.61 "Piani di Plestia" aree definite come "Aree BA di eccezionale valore" (art.33). Il progetto prevede per i tratti in rilevato l'adozione di dune con impianto di specie arbustive.

Rilevatore: dott. Roberto Lubrano

Responsabile campionamento: dott. Antonio Salvione



Antonio Salvione

VISTE FOTOGRAFICHE

Vista fotografica n. 1

Fase di monitoraggio: A.O.

COMPONENTE PAESAGGIO



Fase A.O.



VISTE FOTOGRAFICHE

Vista fotografica n. 1

Fase di monitoraggio: C.O.

COMPONENTE PAESAGGIO



Fase C.O. primo anno



VISTE FOTOGRAFICHE


Vista fotografica n. 1

Fase di monitoraggio: C.O.

COMPONENTE PAESAGGIO



Fase C.O. secondo anno



VISTE FOTOGRAFICHE


Vista fotografica n. 1

Fase di monitoraggio: C.O.

COMPONENTE PAESAGGIO



Fase C.O. terzo anno



VISTE FOTOGRAFICHE

Vista fotografica n. 1

Fase di monitoraggio: C.O.

COMPONENTE PAESAGGIO



Fase C.O. quarto anno



VISTE FOTOGRAFICHE


Vista fotografica n. 1

Fase di monitoraggio: C.O.

COMPONENTE PAESAGGIO



Fase C.O. quinto anno



VISTE FOTOGRAFICHE


Vista fotografica n. 1

Fase di monitoraggio: P.O.

COMPONENTE PAESAGGIO



Fase P.O. Aprile 2019



VISTE FOTOGRAFICHE


Vista fotografica n. 2

Fase di monitoraggio: A.O.

COMPONENTE PAESAGGIO



Fase A.O.



VISTE FOTOGRAFICHE


Vista fotografica n. 2

Fase di monitoraggio: C.O.

COMPONENTE PAESAGGIO



Fase C.O., primo anno



VISTE FOTOGRAFICHE


Vista fotografica n. 2

Fase di monitoraggio: C.O.

COMPONENTE PAESAGGIO



Fase C.O., secondo anno



VISTE FOTOGRAFICHE

Vista fotografica n. 2

Fase di monitoraggio: C.O.

COMPONENTE PAESAGGIO



Fase C.O., terzo anno



VISTE FOTOGRAFICHE

Vista fotografica n. 2

Fase di monitoraggio: C.O.

COMPONENTE PAESAGGIO



Fase C.O., quarto anno



VISTE FOTOGRAFICHE

Vista fotografica n. 2

Fase di monitoraggio: C.O.

COMPONENTE PAESAGGIO



Fase C.O., quinto anno



VISTE FOTOGRAFICHE

Vista fotografica n. 2

Fase di monitoraggio: P.O.

COMPONENTE PAESAGGIO



Fase P.O., Aprile 2019



COMPONENTE PAESAGGIO

LOCALIZZAZIONE DEL PUNTO DI MISURA			
CODICE PUNTO DI MISURA: PA-08		TORRE LA ROCCA DI SOTTO	
VIA/PIAZZA: S.S. 77 VAL DI CHIEN TI		FASE MONITORAGGIO: P.O.	
CORRISPONDENZA: GALLERIA NATURALE "TAVERNE"		PROGR. (KM): 23+750	
COORDINATE PUNTO DI MISURA	X: 2352381,46	Y: 4770183,53	Z: 750 M S.L.M.
COMUNE: SERRAVALLE DI CHIEN TI		LOCALITÀ: SAN MARTINO	
PROVINCIA: MACERATA		REGIONE: MARCHE	
Stralcio Cartografico			
LOCALIZZAZIONE GEOGRAFICA			
Distanza dal tracciato: 460m ca.		Accesso al punto di misura: dalla SS77 Val di Chienti	
pk: 23+750		Ostacoli presenti: nessuno	
TIPOLOGIA PUNTO DI VISTA			
Dinamico	Viabilità n.	Statico X	Bene culturale X Altro:
Data e ora del rilievo: Martedì 2 aprile 2019 h 11.35			
WBS realizzata: Galleria Naturale "Taverne"			
<p>Note: Il Ricettore statico è costituito dalla Torre La Rocca di Sotto in località San Martino a circa 750 m di quota. Fa parte dei Beni storici, artistici, architettonici (L.352/97 art.2) precedentemente tutelati da L. 1089/39 D.P.R. 1409/63, D.L. 112/98. Da segnalare che la fortificazione è visibile da più tratti della S.S. 77 Val di Chienti. In prossimità del punto di misura è presente inoltre un'altra fortificazione che fa sempre parte dei Beni storici, artistici, architettonici tutelati ma ormai ridotta solo un rudere. L'opera in questo tratto si sviluppa in galleria per 3560 m, pertanto le interferenze visive sono nulle. Si segnala che il punto di rilievo ricade in un'area definita dal PPAR delle Marche come "Area BB di rilevante valore"(art.33).</p>			
Rilevatore: dott. Roberto Lotti			
Responsabile campionamenti: dott. Antonio Salvione			



Antonio Salvione

COMPONENTE PAESAGGIO


VISTE FOTOGRAFICHE

Vista fotografica n. 1

Fase di monitoraggio: A.O.



Fase A.O.



VISTE FOTOGRAFICHE

Vista fotografica n. 1

Fase di monitoraggio: C.O.



Fase C.O., primo anno



VISTE FOTOGRAFICHE


Vista fotografica n. 1

Fase di monitoraggio: C.O.

COMPONENTE PAESAGGIO



Fase C.O., secondo anno



COMPONENTE PAESAGGIO

VISTE FOTOGRAFICHE


Vista fotografica n. 1

Fase di monitoraggio: C.O.



Fase C.O., terzo anno



VISTE FOTOGRAFICHE	
Vista fotografica n. 1	Fase di monitoraggio: C.O.
	
<p data-bbox="730 1668 959 1697"><i>Fase C.O., quarto anno</i></p>	

COMPONENTE PAESAGGIO



VISTE FOTOGRAFICHE

Vista fotografica n. 1

Fase di monitoraggio: C.O.

COMPONENTE PAESAGGIO



Fase C.O., quinto anno



COMPONENTE PAESAGGIO

VISTE FOTOGRAFICHE

Vista fotografica n. 1

Fase di monitoraggio: P.O.



Fase P.O., Aprile 2019




LOCALIZZAZIONE DEL PUNTO DI MISURA	
CODICE PUNTO DI MISURA: PA-09	CENTRO STORICO DI SERRAVALLE
VIA/PIAZZA: S.S. 77 VAL DI CHIENTI	FASE MONITORAGGIO: P.O.
CORRISPONDENZA: USCITA GALLERIA "VARANO"	PROGR. (KM): 24+950
COORDINATE PUNTO DI MISURA X: 2353403,49	Y: 4770966,37 Z: 650 M S.L.M.
COMUNE: SERRAVALLE DI CHIENTI	LOCALITÀ: SAN MARTINO
PROVINCIA: MACERATA	REGIONE: MARCHE
Stralcio Cartografico	
LOCALIZZAZIONE GEOGRAFICA	
Distanza dal tracciato: 460m ca. pk: 24+950	Accesso al punto di misura: dalla SS77 Val di Chienti Ostacoli presenti: nessuno
TIPOLOGIA PUNTO DI VISTA	
Dinamico X Viabilità n.	Statico Bene culturale Altro:
Data e ora del rilievo: Martedì 2 aprile 2019 h 11.45	
WBS realizzata: Galleria "Varano"	
<p>Note: Il Ricettore dinamico è costituito dalla S.S. 77 Val di Chienti in località Serravalle di Chienti, a circa 650 m di quota. In tale tratto si fruisce dell'apertura visuale sull'incisione che rende percepibile il tracciato dall'uscita della Galleria Varano fino all'imbocco della Galleria Serravalle, per un tratto di soli 120 m. circa. Percorrendo la strada statale in questo tratto l'apertura visuale verso l'opera è totale; gli elementi arborei presenti ed il resto dell'abitato di Serravalle di Chienti non ne schermano la percezione visiva poiché il punto di rilievo si trova ad una quota superiore rispetto alla quota dell'area che occupa l'opera. In prossimità del punto di Misura è presente un ritrovamento sparso non tutelato. Da segnalare che il punto di rilievo ricade in un'area definita dal PPAR delle Marche sia come "Area BB di rilevante valore"(art.33), sia sulla S.S. 77 Val di Chienti definita dal PPAR delle Marche come "Percorso Panoramico"(art.43).</p>	
Rilevatore: dott. Roberto Lubrano	
Responsabile campionamenti: dott. Antonio Salvione	

C



VISTE FOTOGRAFICHE



Vista fotografica n. 1

Fase di monitoraggio: A.O.



Fase A.O.



COMPONENTE PAESAGGIO

VISTE FOTOGRAFICHE

Vista fotografica n. 1

Fase di monitoraggio: C.O.



Fase C.O., primo anno



VISTE FOTOGRAFICHE


Vista fotografica n. 1

Fase di monitoraggio: C.O.



Fase C.O., secondo anno

COMPONENTE PAESAGGIO



COMPONENTE PAESAGGIO

VISTE FOTOGRAFICHE

Vista fotografica n. 1

Fase di monitoraggio: C.O.



Fase C.O., terzo anno



COMPONENTE PAESAGGIO

VISTE FOTOGRAFICHE

Vista fotografica n. 1

Fase di monitoraggio: C.O.



Fase C.O., quarto anno



COMPONENTE PAESAGGIO

VISTE FOTOGRAFICHE

Vista fotografica n. 1

Fase di monitoraggio: C.O.



Fase C.O., quinto anno



VISTE FOTOGRAFICHE

Vista fotografica n. 1

Fase di monitoraggio: P.O.



Fase P.O., Aprile 2019

COMPONENTE PAESAGGIO



LOCALIZZAZIONE DEL PUNTO DI MISURA	
CODICE PUNTO DI MISURA: PA-10	BAVARETO
VIA/PIAZZA:	FASE MONITORAGGIO: P.O.
CORRISPONDENZA: ROTATORIA SVINCOLO SERRAVALLE, USCITA GALLERIA SERRAVALLE	PROGR. (KM): 20+080 CA
COORDINATE PUNTO DI MISURA	X: 2349175,57 Y: 4766371,76 Z: 757 M S.L.M.
COMUNE: SERRAVALLE DI CHIENTI	LOCALITÀ: FONTE BAVARETO
PROVINCIA: MACERATA	REGIONE: MARCHE
Stralcio Cartografico	
Località Bavareto	
LOCALIZZAZIONE GEOGRAFICA	
Distanza dal tracciato: 200m ca. pk: 26+300	Accesso al punto di misura: dalla viabilità secondaria Ostacoli presenti: nessuno
TIPOLOGIA PUNTO DI VISTA	
Dinamico	Viabilità n. S.P. 50
Statico X Bene culturale Altro: Ponte	
Data e ora del rilievo: Martedì 2 aprile 2019 h 11.55	
WBS realizzata: Tratto dopo lo svincolo di Colfiorito	
<p>Note: Il Ricettore statico è costituito dal ponte che attraversa il Fiume Chienti in località Bavareto a circa 595 m di quota. La visibilità dell'opera è solo in parte ostruita dalle alberature presenti, sparse nell'area dello svincolo di Serravalle e lungo la viabilità locale che ne schermano in maniera discontinua la percezione visiva. Nel centro storico di Bavareto è presente un ritrovamento sparso non tutelato. Si segnala che il punto di rilievo ricade in un'area definita dal PPAR delle Marche come "Area BB di rilevante valore"(art.33).</p>	
Rilevatore: dott. Roberto Lubrano	
Responsabile campionamenti: dott. Antonio Salvione	

COMPONENTE PAESAGGIO



VISTE FOTOGRAFICHE

Vista fotografica n. 1

Fase di monitoraggio: A.O.

COMPONENTE PAESAGGIO



Fase A.O.



Luca Selvane
CANTIERI DELLA
BOTT
SALVIONI
SPINACIO
N. 1301
ORDINE
SABUGO - VIGNANO

VISTE FOTOGRAFICHE


Vista fotografica n. 1

Fase di monitoraggio: C.O.

COMPONENTE PAESAGGIO



Fase C.O. primo anno



VISTE FOTOGRAFICHE

Vista fotografica n. 1

Fase di monitoraggio: C.O.

COMPONENTE PAESAGGIO



Fase C.O. secondo anno



Luca Salvare
CANTIERE DELLA
BOTT
SALVARE
SALVARE
SALVARE
SALVARE
SALVARE
SALVARE
SALVARE
SALVARE

VISTE FOTOGRAFICHE

Vista fotografica n. 1

Fase di monitoraggio: C.O.

COMPONENTE PAESAGGIO



Fase C.O. terzo anno



Luca Selva
CANTIERE DELLA
BOTT
SALVIONI
SPINACCO
N. 301
ORDINE
SABUGO - VIGNANO

VISTE FOTOGRAFICHE


Vista fotografica n. 1

Fase di monitoraggio: C.O.

COMPONENTE PAESAGGIO



Fase C.O. quarto anno



VISTE FOTOGRAFICHE

Vista fotografica n. 1

Fase di monitoraggio: C.O.

COMPONENTE PAESAGGIO



Fase C.O. quinto anno



Luca Salvo

A circular stamp of the Chamber of Architects of the Marche Region. The text around the perimeter reads "ORDINE DEGLI ARCHITETTI DELLA REGIONE MARCHE". In the center, there is a smaller circular stamp with the text "DOTT. SALVO LUCA" and "SPINACCO MARCHE". A handwritten signature, "Luca Salvo", is written across the stamps.

VISTE FOTOGRAFICHE

Vista fotografica n. 1

Fase di monitoraggio: P.O.

COMPONENTE PAESAGGIO




Fase P.O. Aprile 2019



Luca Salvo

A circular stamp with the text "MUNICIPIO DELLA CANTINA", "SALSOMAGGIORE", "SPINACCO", "SALSOMAGGIORE", "41030", "ITALIA", and "0521/81001".

LOCALIZZAZIONE DEL PUNTO DI MISURA			
CODICE PUNTO DI MISURA: PA-11/1		PERCORSO PANORAMICO S.S. 77 DI GELAGNA BASSA	
Via/PIAZZA: S.S. 77 VAL DI CHIENTI		FASE MONITORAGGIO: P.O.	
CORRISPONDENZA: GALLERIA ARTIFICIALE "CHIENTI"		PROGR. (KM): 28+800 CA	
COORDINATE PUNTO DI MISURA X: 2357442,83		Y: 471074,61	Z: 530 M S.L.M.
COMUNE: SERRAVALLE DI CHIENTI		LOCALITÀ: GELAGNA BASSA	
PROVINCIA: MACERATA		REGIONE: MARCHE	
Stralcio Cartografico			
LOCALIZZAZIONE GEOGRAFICA			
Distanza dal tracciato: 220m ca. pk: 28+800		Accesso al punto di misura: dalla SS77 Val di Chienti Ostacoli presenti: nessuno	
TIPOLOGIA PUNTO DI VISTA			
Dinamico	X	Viabilità n. S.P. 50	Statico Bene culturale Altro:
Data e ora del rilievo: Martedì 2 aprile 2019 h 12.15			
WBS realizzata: Galleria artificiale "Chienti"			
<p>Note: Il Ricettore dinamico è costituito dalla S.S. 77 Val di Chienti in località Gelagna Bassa, a circa 530 m di quota. La visibilità dell'opera è totalmente ostruita da una fitta quinta arborea che scherma totalmente la percezione visiva dell'opera, le interferenze visive quindi sono nulle. Da segnalare che il punto di rilievo ricade in un'area definita dal PPAR delle Marche sia come "Area BB di rilevante valore"(art.33), sia sulla S.S. 77 Val di Chienti definita dal PPAR delle Marche come "Percorso Panoramico"(art.43).</p>			
Rilevatore: dott. Roberto Lubrano			
Responsabile campionamenti: dott. Antonio Salvione			



VISTE FOTOGRAFICHE


Vista fotografica n. 1

Fase di monitoraggio: A.O.

COMPONENTE PAESAGGIO



Fase A.O.



VISTE FOTOGRAFICHE


Vista fotografica n. 1

Fase di monitoraggio: C.O.

COMPONENTE PAESAGGIO



Fase C.O. primo anno



VISTE FOTOGRAFICHE

Vista fotografica n. 1

Fase di monitoraggio: C.O.

COMPONENTE PAESAGGIO



Fase C.O. secondo anno



VISTE FOTOGRAFICHE


Vista fotografica n. 1

Fase di monitoraggio: C.O.

COMPONENTE PAESAGGIO



Fase C.O. terzo anno



VISTE FOTOGRAFICHE


Vista fotografica n. 1

Fase di monitoraggio: C.O.

COMPONENTE PAESAGGIO



Fase C.O. quarto anno



VISTE FOTOGRAFICHE

Vista fotografica n. 1

Fase di monitoraggio: P.O.

COMPONENTE PAESAGGIO




Fase P.O. Aprile 2019



LOCALIZZAZIONE DEL PUNTO DI MISURA	
CODICE PUNTO DI MISURA: PA-11/2	PERCORSO PANORAMICO S.S. 77 DI GELAGNA BASSA
VIA/PIAZZA: S.S. 77 VAL DI CHIENTI	FASE MONITORAGGIO: P.O.
CORRISPONDENZA: GALLERIA ARTIFICIALE "CHIENTI"	PROGR. (KM): 28+900
COORDINATE PUNTO DI MISURA	X: 2357439,39 Y: 4771062,47 Z: 530 M S.L.M.
COMUNE: SERRAVALLE DI CHIENTI	LOCALITÀ: GELAGNA BASSA
PROVINCIA: MACERATA	REGIONE: MARCHE
Stralcio Cartografico	
LOCALIZZAZIONE GEOGRAFICA	
Distanza dal tracciato: 240m ca. pk: 28+900	Accesso al punto di misura: dalla SS77 Val di Chienti Ostacoli presenti: nessuno
TIPOLOGIA PUNTO DI VISTA	
Dinamico X Viabilità n.	Statico Bene culturale Altro:
Data e ora del rilievo: Martedì 2 aprile 2019 h 12.16	
WBS realizzata: Galleria Artificiale "Chienti"	
<p>Note: Il Ricettore dinamico è costituito dalla S.S. 77 Val di Chienti in località Gelagna Bassa, a circa 530 m di quota. Il rilievo fotografico mostra la fitta vegetazione lungo i bordi della statale che caratterizza questo tratto della S.S. 77, a dimostrazione che la percezione visiva dell'opera si inizia ad avere solamente avvicinandosi al Viadotto Chienti I. Da segnalare che il punto di rilievo ricade in un'area definita dal PPAR delle Marche sia come "Area BB di rilevante valore"(art.33), sia sulla S.S. 77 Val di Chienti definita dal PPAR delle Marche come "Percorso Panoramico"(art.43).</p>	
Rilevatore: dott. Roberto Lubrano	
Responsabile campionamento: Ing. Antonio Salvione	

COMPONENTE PAESAGGIO



COMPONENTE PAESAGGIO

VISTE FOTOGRAFICHE

Vista fotografica n. 1

Fase di monitoraggio: A.O.



Fase A.O.



COMPONENTE PAESAGGIO

VISTE FOTOGRAFICHE

Vista fotografica n. 1

Fase di monitoraggio: C.O.



Fase C.O., primo anno



VISTE FOTOGRAFICHE


Vista fotografica n. 1

Fase di monitoraggio: C.O.



Fase C.O., secondo anno

COMPONENTE PAESAGGIO



COMPONENTE PAESAGGIO

VISTE FOTOGRAFICHE

Vista fotografica n. 1

Fase di monitoraggio: C.O.



Fase C.O., terzo anno



COMPONENTE PAESAGGIO

VISTE FOTOGRAFICHE

Vista fotografica n. 1

Fase di monitoraggio: C.O.



Fase C.O., quarto anno



COMPONENTE PAESAGGIO

VISTE FOTOGRAFICHE

Vista fotografica n. 1

Fase di monitoraggio: C.O.



Fase C.O., quinto anno



VISTE FOTOGRAFICHE

Vista fotografica n. 1

Fase di monitoraggio: P.O.

COMPONENTE PAESAGGIO



Fase P.O., Aprile 2019

