

**ASSE VIARIO MARCHE-UMBRIA  
 E QUADRILATERO DI PENETRAZIONE INTERNA  
 MAXILOTTO 1**

**MONITORAGGIO AMBIENTALE POST OPERAM**

CONTRAENTE GENERALE

**Val di Chienti**  
*S.C.p.A.*

IL RESPONSABILE DEL CONTRAENTE GENERALE

GRUPPO DI PROGETTAZIONE

ATI: TECHNITAL s.p.a. (mandataria)  
 SERTECO s.r.l.  
 ITALCONSULT s.p.a.  
 SOIL s.r.l.

INTEGRAZIONE PRESTAZIONI SPECIALISTICHE *Dott. Ing. M. Raccosta*

I RESPONSABILI DI PROGETTO

*Dott. Ing. M. Raccosta*  
 Ordine Ing. Verona n° A1665

*Dott. Ing. T. Di Bari*  
 Ordine Ing. Taranto n° 1083

*Prof. Ing. A. Bevilacqua*  
 Ordine Ing. Palermo n° 4058

IL GEOLOGO

*Dott. Geol. E. Fresia*  
 Ordine dei Geologi Regione del Veneto n° 501

*Dott. Ing. L. Albert*  
 Ordine Ing. Milano n° A14725

VISTO:IL RESPONSABILE  
 DEL PROCEDIMENTO

VISTO:IL RESPONSABILE DEL  
 SERVIZIO PROGETTAZIONE

DATA

LA DIREZIONE LAVORI

*Dott. Ing. Vincenzo Lomma*

**SUBLOTTO 2.1: S.S. 77 "VAL DI CHIANTI" TRONCO PONTELATRAVE – FOLIGNO  
 TRATTO VALMENOTRE – GALLERIA MUCCIA (esclusa galleria)  
 PIANO DI MONITORAGGIO AMBIENTALE  
 COMPONENTE PAESAGGIO  
 RISULTATI RILIEVI POST OPERAM**

Codice Unico di Progetto (CUP) **F12C03000050011 ex F12C03000050010** (comunicazione CIPE 20/04/2015)

REVISIONE

FOGLIO

SCALA

| CODICE ELAB. e FILE | Opera | Lotto | Stato | Settore | WBS     | Disciplina | Tipo Doc. | N. Progress. |
|---------------------|-------|-------|-------|---------|---------|------------|-----------|--------------|
|                     | L0703 | A2    | F     | E       | GENER00 | AMB        | PSG       | 002          |

A

01 01

—

D

C

B

A

EMISSIONE

23/09/2019

R.Lubrano

S. Rapinesi

S. Rapinesi

S. Melappioni

REV.

DESCRIZIONE

DATA

REDATTO

VERIFICATO

APPROVATO

APPROVATO INTERFACCIA  
 COMMISSIONE VIA/VAS

**ASSE VIARIO MARCHE - UMBRIA  
E QUADRILATERO DI PENETRAZIONE INTERNA**

**MAXILOTTO 1**

**SUBLOTTO 2.1**

S.S.77 “VAL DI CHIENTI” TRONCO PONTELATRAVE FOLIGNO  
TRATTI FOLIGNO – VALMENOTRE E  
GALLERIA MUCCIA – PONTELATRAVE  
(galleria Muccia inclusa)

**PIANO DI MONITORAGGIO AMBIENTALE  
COMPONENTE PAESAGGIO**

**Risultati rilievi Post Operam  
Campagna di monitoraggio PO – Impatto visivo**

INDICE

|        |   |   |
|--------|---|---|
| 1.     | ATTIVITA' ESEGUITE .....                                      | 3 |
| 1.1.   | Generalità.....   | 3 |
| 2.     | DESCRIZIONE DELL'ATTIVITA' DI MONITORAGGIO .....              | 4 |
| 2.1.   | Componente Paesaggio.....                                     | 4 |
| 2.1.1. | Attività di monitoraggio Post Operam.....                     | 5 |
| 3.     | RISULTATI RELATIVI ALLA CAMPAGNA PO DELL'IMPATTO VISIVO ..... | 5 |
| 3.1.   | Componente Paesaggio – Impatto visivo.....                    | 5 |
|        | ALLEGATI - Schede di monitoraggio - Impatto visivo.....       | 6 |

## **1. ATTIVITA' ESEGUITE**

### **1.1 Generalità**

Il programma relativo al monitoraggio ambientale della componente Paesaggio, relativamente all'impatto visivo, si articola attraverso lo svolgimento delle seguenti attività:

- sopralluogo per l'individuazione dei punti;
- riprese fotografiche;

Il monitoraggio è stato effettuato in accordo con quanto prescritto dal Progetto di Monitoraggio Ambientale.

Le campagne di monitoraggio sono state realizzate durante il mese di aprile 2019.

Per ogni punto di rilievo è stata compilata una scheda contenente:

- Dati localizzativi e di inquadramento delle aree di indagine, anche in uno stralcio cartografico.
- Immagini prodotte durante la campagna di monitoraggio.

## 2. DESCRIZIONE DELL'ATTIVITÀ DI MONITORAGGIO

### 2.1 Componente Paesaggio

Il monitoraggio in fase post operam della componente Paesaggio relativamente all'impatto visivo, si realizza negli stessi punti del monitoraggio in fase ante operam.

La tabella 2.1.1 che segue descrive i punti previsti per il monitoraggio e le loro caratteristiche.

**Tab. 2.1.1 – Sintesi dei punti di misura della componente Paesaggio.**

| Punto                                    | Localizzazione  | p Km                  | Comune                   | Provincia | Regione |
|--|---|-----------------------|--------------------------|-----------|---------|
| Pa-03                                    | Le Casette<br>(Casette di Cupigliolo)                       | 14+400                | Foligno                  | Perugia   | Umbria  |
| Pa-04/1<br>Pa-04/2<br>Pa-04/3<br>Pa-04/4 | Percorso panoramico S.S.77<br>esistente Piano di Colfiorito | 16+100<br>↓<br>16+800 | Foligno                  | Perugia   | Umbria  |
| Pa-05                                    | Percorso panoramico S.P.441<br>esistente                    | 17+900                | Foligno                  | Perugia   | Umbria  |
| Pa-06                                    | Basilica di S. Maria di Pistia, (Loc.<br>Pistia)            | 18+000                | Foligno                  | Perugia   | Umbria  |
| Pa-7a<br>Pa-7b                           | Loc. Fonte Pampanoni<br>(Taverne)                           | 19+900<br>20+350      | Serravalle di<br>Chienti | Macerata  | Marche  |
| Pa-08                                    | Rocca dei Varano  | 24+850                | Serravalle di<br>Chienti | Macerata  | Marche  |
| Pa-09                                    | Centro storico Serravalle di Chienti                        | 24+900                | Serravalle di<br>Chienti | Macerata  | Marche  |
| Pa-10                                    | Loc. Bavareto   | 26+450                | Serravalle di<br>Chienti | Macerata  | Marche  |
| Pa-11/1<br>Pa-11/2                       | Percorso panoramico SS77 esistente<br>di Gelagna Bassa      | 28+800<br>28+900      | Serravalle di<br>Chienti | Macerata  | Marche  |

#### 2.1.1 Attività di monitoraggio Post Operam

Si è ritenuto necessario estendere la fase Post Operam oltre la conclusione ed il collaudo dell'opera, per consentire un maggiore sviluppo ed adattamento delle opere ambientali previste negli interventi di mitigazione, ripristino e compensazione.

Nella tab.2.1.2 seguente, vengono riepilogate le frequenze di monitoraggio in corso d'opera:

**Tab. 2.1.2 - Attività di monitoraggio corso d'opera della componente Paesaggio**

| Attività             | N° punti di rilevamento | Cadenza | Totale misure x anno di cantiere |
|----------------------|-------------------------|---------|----------------------------------|
| Riprese fotografiche | 9                       | annuale | 9                                |

La tabella 2.1.3 seguente descrive le attività svolte durante l'anno 2019.

*Tab. 2.1.3 - Attività di monitoraggio svolte durante l'anno 2019 e relative tempistiche.*

| SUBLOTTO | PUNTO   | APRILE 2019         |
|----------|---------|---------------------|
| 2.1      | Pa-03   | Rilievo fotografico |
| 2.1      | Pa-04/1 | Rilievo fotografico |
| 2.1      | Pa-04/2 | Rilievo fotografico |
| 2.1      | Pa-04/3 | Rilievo fotografico |
| 2.1      | Pa-04/4 | Rilievo fotografico |
| 2.1      | Pa-05   | Rilievo fotografico |
| 2.1      | Pa-06   | Rilievo fotografico |
| 2.1      | Pa-07a  | Rilievo fotografico |
| 2.1      | Pa-07b  | Rilievo fotografico |
| 2.1      | Pa-08   | Rilievo fotografico |
| 2.1      | Pa-09   | Rilievo fotografico |
| 2.1      | Pa-10   | Rilievo fotografico |
| 2.1      | Pa-11/1 | Rilievo fotografico |
| 2.1      | Pa-11/2 | Rilievo fotografico |

### **3 RISULTATI RELATIVI ALLA CAMPAGNA PO DELL'IMPATTO VISIVO**

#### **3.1 Componente Paesaggio – Impatto visivo**

Dal confronto delle immagini ottenute dei rilievi fotografici eseguiti dal 2010 al 2014 e quelle eseguite nel 2019 si osserva la completa scomparsa delle attività di cantiere di grande impatto sulla percezione del Paesaggio, inoltre essendo le aree sistemate, l'effetto visivo della strada è in molti punti parzialmente, se non in maniera completa, schermato dalla vegetazione.

### **4 SCHEDE DI RILIEVO**

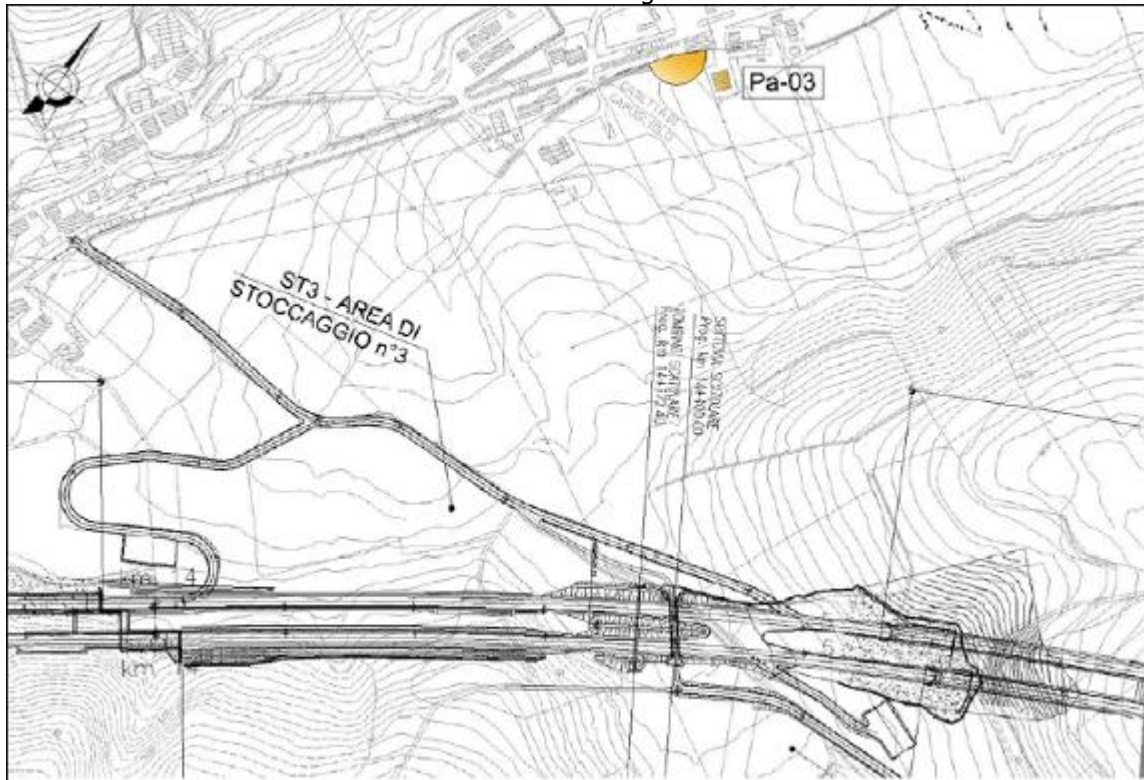
Di seguito si riportano le schede di rilievo relative ai rilievi della componente Paesaggio effettuati nel 2019.

SCHEDE DI RILEVAMENTO : Paesaggio – Impatto visivo

COMPONENTE PAESAGGIO

| LOCALIZZAZIONE DEL PUNTO DI MISURA                                  |               |                                  |                     |
|---|---------------|----------------------------------|---------------------|
| CODICE PUNTO DI MISURA: PA-03                                       |               | CASSETTE DI CUPIGLIOLO           |                     |
| VIA/PIAZZA: SS77 DELLA VAL DI CHIENTI                               |               | FASE MONITORAGGIO: P.O.          |                     |
| CORRISPONDENZA: TRA "GALLERIA CUPIGLIOLO" E LA GALLERIA "LA PALUDE" |               |                                  | PROGR. (KM): 14+350 |
| COORDINATE PUNTO DI MISURA  | X: 2346410,08 | Y: 4764103,52                    | Z: 650 M S.L.M.     |
| COMUNE: FOLIGNO   |               | LOCALITÀ: CASSETTE DI CUPIGLIOLO |                     |
| PROVINCIA: PERUGIA  |               | REGIONE: UMBRIA                  |                     |

Stralcio Cartografico



LOCALIZZAZIONE GEOGRAFICA

|  |   |
|--|---|
| Distanza dal tracciato: 430m ca.<br>pk: 14+350 | Accesso al punto di misura: dalla SS77 Val di Chienti<br>Ostacoli presenti: nessuno |
|--|---|

TIPOLOGIA PUNTO DI VISTA

|          |              |         |   |                |
|----------|--------------|---------|---|----------------|
| Dinamico | Viabilità n. | Statico | X | Bene culturale |
|          |              |         |   | Altro: Abitato |

Data e ora del rilievo Martedì 17 Settembre 2019 h 10.00

WBS realizzata: Tratto compreso tra la galleria "Cupigliolo" e la galleria "La Palude"

**Note:** Il Ricettore statico è costituito da un'abitazione posta quasi a bordo della statale. Fa parte di un piccolo nucleo di case poste lungo la S.S. 77 denominato Casette di Cupigliolo a circa 650 m di quota. Dalla strada statale si fruisce della visuale che rende percepibile il tracciato dall'uscita della galleria Cupigliolo fino all'imbocco della galleria La Palude. Nessun elemento arboreo scherma la percezione visiva dell'opera. Nei pressi del punto di rilievo si segnala la presenza di un ritrovamento archeologico sparso non tutelato.

**Rilevatore:** dott. Roberto Lubrano

**Responsabile campionamenti:** dott. Antonio Salvione



*Antonio Salvione*



VISTE FOTOGRAFICHE

Vista fotografica n. 1

Fase di monitoraggio: A.O.

COMPONENTE PAESAGGIO



Fase A.O.



*Luca Solimine*  
Stamp: ORDINE DEI CHIMICI DELLA CAMPANIA, DOTT. SALVATORE SOLIMINE, CHIMICO, NAPOLI, N° 301

**VISTE FOTOGRAFICHE**

Vista fotografica n. 1

Fase di monitoraggio: C.O.



*Fase C.O. primo anno*

**COMPONENTE PAESAGGIO**



VISTE FOTOGRAFICHE


Vista fotografica n. 1

Fase di monitoraggio: C.O.

COMPONENTE PAESAGGIO



Fase C.O. secondo anno



**VISTE FOTOGRAFICHE**

Vista fotografica n. 1

Fase di monitoraggio: C.O.

**COMPONENTE PAESAGGIO**



*Fase C.O. terzo anno*



*Audio Schiavone*  
Circular stamp: ORDINE DEI CHIMICI DELLA CAMPANIA - DOTT. SALVATORE SCHIAVONE - CHIMICO - NAPOLI - N° 301

VISTE FOTOGRAFICHE


Vista fotografica n. 1

Fase di monitoraggio: C.O.

COMPONENTE PAESAGGIO



Fase C.O. quarto anno



VISTE FOTOGRAFICHE

Vista fotografica n. 1

Fase di monitoraggio: C.O.



Fase C.O. quinto anno



*Luca Solimine*  
Stamp: ORDINE DEI CHIMICI DELLA CAMPANIA, DOTT. SALVATORE CHIMICO NAPOLI, N° 301

VISTE FOTOGRAFICHE

Vista fotografica n. 1

Fase di monitoraggio: P.O.

COMPONENTE PAESAGGIO



Fase P.O. Aprile 2019



*Luca Solimine*  
EL CANTIERI DELLA CAMPANIA  
BOTT. SALVIONE  
SALVIONE  
CHIMICO  
NAPOLI  
N° 301  
ORDINE

VISTE FOTOGRAFICHE

Vista fotografica n. 1

Fase di monitoraggio: P.O.

COMPONENTE PAESAGGIO



Fase P.O. Settembre 2019



*Luigi Solimine*  
Stamp: ORDINE DEI CHIMICI DELLA CAMPANIA, BOIT. SALVATORE, CHIMICO, NAPOLI, N° 301



VISTE FOTOGRAFICHE

Vista fotografica n. 2

Fase di monitoraggio: A.O.

COMPONENTE PAESAGGIO



Fase A.O.



VISTE FOTOGRAFICHE

Vista fotografica n. 2

Fase di monitoraggio: C.O.

COMPONENTE PAESAGGIO



Fase C.O., primo anno



VISTE FOTOGRAFICHE

Vista fotografica n. 2

Fase di monitoraggio: C.O.

COMPONENTE PAESAGGIO



Fase C.O., secondo anno



VISTE FOTOGRAFICHE

Vista fotografica n. 2

Fase di monitoraggio: C.O.

COMPONENTE PAESAGGIO



Fase C.O., terzo anno



**VISTE FOTOGRAFICHE**

Vista fotografica n. 2

Fase di monitoraggio: C.O.

**COMPONENTE PAESAGGIO**



*Fase C.O., quarto anno*



**VISTE FOTOGRAFICHE**

Vista fotografica n. 2

Fase di monitoraggio: C.O.

**COMPONENTE PAESAGGIO**



*Fase C.O., quinto anno*



**VISTE FOTOGRAFICHE**

Vista fotografica n. 2

Fase di monitoraggio: P.O.

**COMPONENTE PAESAGGIO**



*Fase P.O., Aprile 2019*



**VISTE FOTOGRAFICHE**

Vista fotografica n. 2

Fase di monitoraggio: P.O.

**COMPONENTE PAESAGGIO**



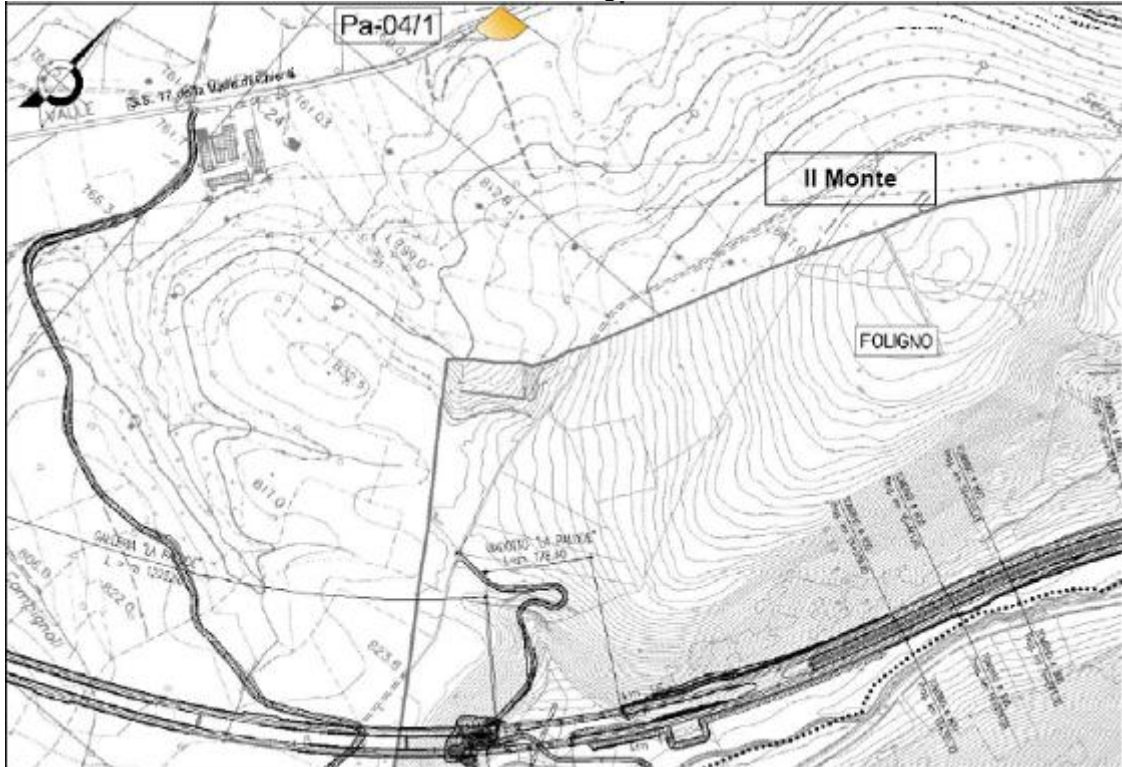
*Fase P.O., Settembre 2019*





| LOCALIZZAZIONE DEL PUNTO DI MISURA    |               |  |                 |
|---------------------------------------|---------------|--|-----------------|
| CODICE PUNTO DI MISURA: PA-04/1       |               | PERCORSO PANORAMICO ESISTENTE. PIANO DI COLFIORITO |                 |
| VIA/PIAZZA: SS77 DELLA VAL DI CHIENTI |               | FASE MONITORAGGIO: P.O.                            |                 |
| CORRISPONDENZA: VIADOTTO "LA PALUDE"  |               | PROGR. (KM): 15+700 CA                             |                 |
| COORDINATE PUNTO DI MISURA            | X: 2347192,18 | Y: 4765182,04                                      | Z: 760 M S.L.M. |
| COMUNE: FOLIGNO                       |               | LOCALITÀ: PIANO DI COLFIORITO                      |                 |
| PROVINCIA: PERUGIA                    |               | REGIONE: UMBRIA                                    |                 |

Stralcio Cartografico



LOCALIZZAZIONE GEOGRAFICA

|                                   |   |
|-----------------------------------|---|
| Distanza dal tracciato: 1010m ca. | Accesso al punto di misura: dalla SS77 Val di Chienti |
| pk: 15+700                        | Ostacoli presenti: nessuno                            |

TIPOLOGIA PUNTO DI VISTA

|          |                                     |              |         |                |
|----------|-------------------------------------|--------------|---------|----------------|
| Dinamico | <input checked="" type="checkbox"/> | Viabilità n. | Statico | Bene culturale |
|          |                                     |              |         | Altro:         |


Data e ora del rilievo Martedì 17 Settembre 2019 10.20

WBS realizzata: Tratto compreso tra la galleria "Cupigliolo" e la galleria "La Palude"

**Note:** Il Ricettore dinamico è costituito dal tratto di S.S. 77 Val di Chienti in prossimità della Palude di Colfiorito a circa 760 m di quota. Il tratto che inizialmente si riteneva visibile, il tratto del Viadotto e dell'imbocco in galleria La Palude, è del tutto celato dalle alberature presenti che costituiscono una quinta arborea. Si segnala che il punto di rilievo è stato posizionato sulla S.S. 77 della Val di Chienti poiché questo tratto rappresenta sia il percorso panoramico del Piano di Colfiorito sia il confine del Parco Regionale di Colfiorito, che acclude a sé il SIC IT5210034 e la ZPS IT5210072.

**Rilevatore:** dott. Roberto Lubrano

**Responsabile campionamenti:** dott. Antonio Salvione



VISTE FOTOGRAFICHE

Vista fotografica n. 1

Fase di monitoraggio: A.O.

COMPONENTE PAESAGGIO



Fase A.O.



VISTE FOTOGRAFICHE

Vista fotografica n. 1

Fase di monitoraggio: C.O.

COMPONENTE PAESAGGIO



Fase C.O. primo anno



*Luca Selvaggi*  
CANTIERI DELLA CAMPANIA  
BOTTIGNONE  
SALIZADA  
SPINACCO  
NAPOLI  
N° 391  
SANTO SPIRITO

VISTE FOTOGRAFICHE

Vista fotografica n. 1....

Fase di monitoraggio: C.O.

COMPONENTE PAESAGGIO



Fase C.O. secondo anno



*Luca Selvaggi*  
CANTIERI DELLA CAMPANIA  
BOTT. S. ANTONIO  
S. ANTONIO  
S. ANTONIO  
S. ANTONIO  
S. ANTONIO  
S. ANTONIO  
S. ANTONIO

**VISTE FOTOGRAFICHE**

Vista fotografica n. 1....

Fase di monitoraggio: C.O.

**COMPONENTE PAESAGGIO**



*Fase C.O. terzo anno*



*Luigi Salvo*

VISTE FOTOGRAFICHE

Vista fotografica n. 1....

Fase di monitoraggio: C.O.

COMPONENTE PAESAGGIO



Fase C.O. quarto anno



*Luca Selvane*  
CANTIERI DELLA CAMPANIA  
BOTT. S. ANTONIO  
SPINACCO  
NAPOLI  
NO 991  
SANTO SPIRITO \* VENEZIA

VISTE FOTOGRAFICHE

Vista fotografica n. 1....

Fase di monitoraggio: C.O.

COMPONENTE PAESAGGIO



Fase C.O. quinto anno



*Luca Selvaggi*  
CANTIERI DELLA CAMPANIA  
BOTT. S. ANTONIO  
SPINACCO  
NAPOLI  
NO. 981  
SANTO SPIRITO

VISTE FOTOGRAFICHE

Vista fotografica n. 1....

Fase di monitoraggio: P.O.

COMPONENTE PAESAGGIO



Fase P.O. Aprile 2019



*Luca Selvane*




VISTE FOTOGRAFICHE

Vista fotografica n. 1....

Fase di monitoraggio: P.O.

COMPONENTE PAESAGGIO



Fase P.O. Settembre 2019

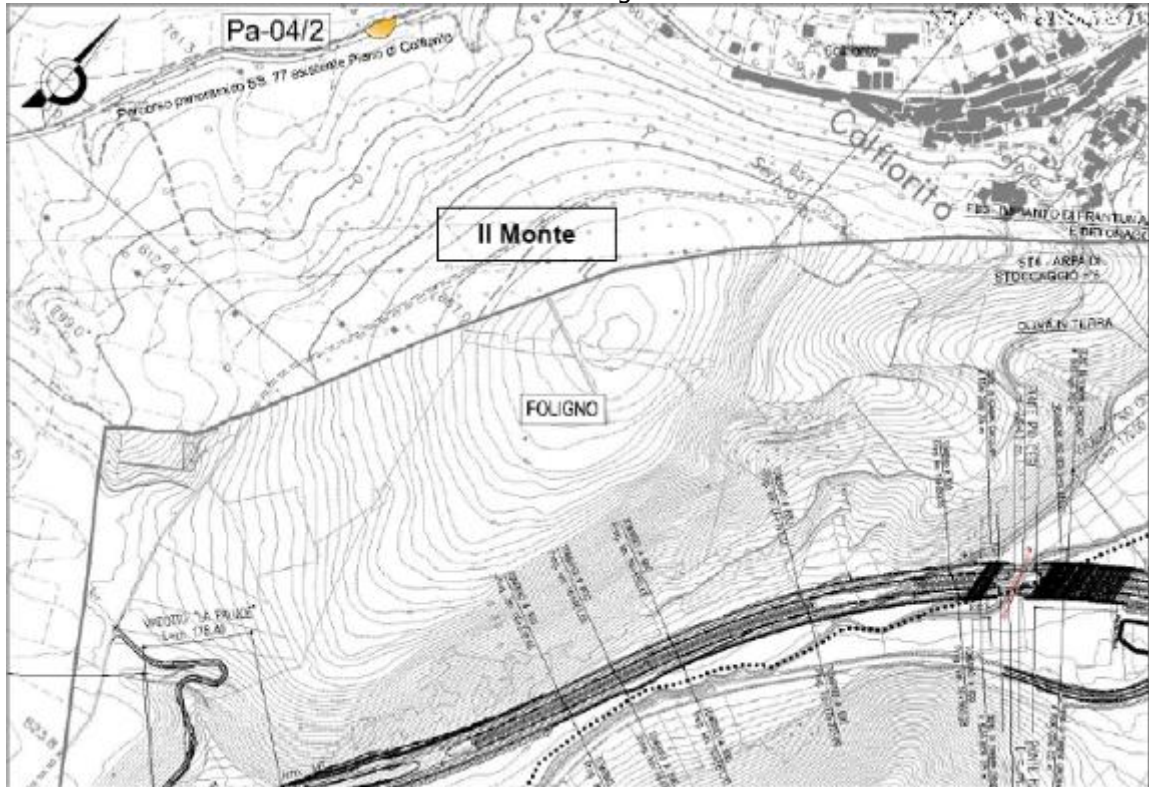


*Luca Selvane*

COMPONENTE PAESAGGIO

| LOCALIZZAZIONE DEL PUNTO DI MISURA           |                               |  |                 |
|--|-------------------------------|--|-----------------|
| CODICE PUNTO DI MISURA: PA-04/2              |                               | PERCORSO PANORAMICO ESISTENTE. PIANO DI COLFIORITO |                 |
| Via/PIAZZA: SS77 DELLA VAL DI CHIENTI        |                               | FASE MONITORAGGIO: P.O.                            |                 |
| CORRISPONDENZA: DOPO IL VIADOTTO "LA PALUDE" |                               | PROGR. (KM): 16+100 CA                             |                 |
| COORDINATE PUNTO DI MISURA                   | X: 2347382,00                 | Y: 4765432,13                                      | Z: 756 M S.L.M. |
| COMUNE: FOLIGNO                              | LOCALITÀ: PIANO DI COLFIORITO |  |                 |
| PROVINCIA: PERUGIA                           | REGIONE: UMBRIA               |  |                 |

Stralcio Cartografico



LOCALIZZAZIONE GEOGRAFICA

|                                  |   |
|----------------------------------|---|
| Distanza dal tracciato: 950m ca. | Accesso al punto di misura: dalla SS77 Val di Chienti |
| pk: 16+600                       | Ostacoli presenti: nessuno                            |

TIPOLOGIA PUNTO DI VISTA

|          |   |                      |         |                |
|----------|---|----------------------|---------|----------------|
| Dinamico | X | Viabilità n. S.S. 77 | Statico | Bene culturale |
|          |   |                      | Altro:  |                |

Data e ora del rilievo: Martedì 17 Settembre 2019 h 10.30

WBS realizzata: Tratto successivo alla galleria "La Palude"

**Note:** Il Ricettore dinamico è costituito dal tratto di S.S. 77 Val di Chienti in prossimità della Palude di Colfiorito a circa 756 m di quota. La visibilità dell'opera è totalmente ostruita dal rilievo de "Il Monte" alto 900m ca. Il punto di rilievo è stato posizionato sulla S.S. 77 della Val di Chienti poiché questo tratto rappresenta sia il percorso panoramico del Piano di Colfiorito sia il confine del Parco Regionale di Colfiorito, che acclude a sé il SIC IT5210034 e la ZPS IT5210072

**Rilevatore:** dott. Roberto Lubrano

**Responsabile campionamenti:** dott. Antonio Salvione



**VISTE FOTOGRAFICHE**


Vista fotografica n. 1

Fase di monitoraggio: A.O.

**COMPONENTE PAESAGGIO**



*Fase A.O.*



VISTE FOTOGRAFICHE

Vista fotografica n. 1

Fase di monitoraggio: C.O.

COMPONENTE PAESAGGIO



Fase C.O. primo anno



*Luca Soligo*  
Stampa circolare: DOTT. SALVATORE SOLIGO, ORDINE DEI GEOMETRI DELLA PROV. DI CATANIA, N. 1001

VISTE FOTOGRAFICHE

Vista fotografica n. 1

Fase di monitoraggio: C.O.

COMPONENTE PAESAGGIO



Fase C.O. secondo anno



*Luca Soligo*

VISTE FOTOGRAFICHE

Vista fotografica n. 1

Fase di monitoraggio: C.O.

COMPONENTE PAESAGGIO



Fase C.O. terzo anno



*Luca Schiavone*

VISTE FOTOGRAFICHE

Vista fotografica n. 1

Fase di monitoraggio: C.O.

COMPONENTE PAESAGGIO



Fase C.O. quarto anno



VISTE FOTOGRAFICHE


Vista fotografica n. 1

Fase di monitoraggio: C.O.

COMPONENTE PAESAGGIO



Fase C.O. quinto anno





VISTE FOTOGRAFICHE

Vista fotografica n. 1

Fase di monitoraggio: P.O.

COMPONENTE PAESAGGIO



Fase P.O. Aprile 2019




*Luca Soligo*

VISTE FOTOGRAFICHE

Vista fotografica n. 1

Fase di monitoraggio: P.O.

COMPONENTE PAESAGGIO




Fase P.O. Settembre 2019



*Luca Soligo*  
CANTIERI DELLA CANTIERA  
ORDINE  
INDAGINI IN SITO

| LOCALIZZAZIONE DEL PUNTO DI MISURA  |   |
|---|---|
| CODICE PUNTO DI MISURA: PA-04/3   | PERCORSO PANORAMICO ESISTENTE. PIANO DI COLFIORITO                                  |
| VIA/PIAZZA: SS77 DELLA VAL DI CHIENTI   | FASE MONITORAGGIO: P.O.   |
| CORRISPONDENZA: TRATTO A'APERTO PRIMA DEL "PONTE RIO CESI"  | PROGR. (KM): 16+500 CA  |
| COORDINATE PUNTO DI MISURA  | X: 2347616,81      Y: 4765717,38      Z: 760 M S.L.M.                               |
| COMUNE: FOLIGNO   | LOCALITÀ: PIANO DI COLFIORITO   |
| PROVINCIA: PERUGIA  | REGIONE: UMBRIA   |
| <b>Stralcio Cartografico</b>  |   |
|   |   |
| <b>LOCALIZZAZIONE GEOGRAFICA</b>  |   |
| Distanza dal tracciato: 885m ca.<br>pk: 16+500  | Accesso al punto di misura: dalla SS77 Val di Chienti<br>Ostacoli presenti: nessuno |
| <b>TIPOLOGIA PUNTO DI VISTA</b>   |   |
| Dinamico    X                      Viabilità n. S.S. 77   | Statico            Bene culturale<br>Altro:   |
| Data e ora del rilievo:    Martedì 17 Settembre 2019 h 10.45  |   |
| WBS realizzata: Tratto all'aperto prima del Ponte Rio Cesi  |   |
| <p><b>Note:</b> Il Ricettore dinamico è costituito dal tratto di S.S. 77 Val di Chienti in prossimità della Palude di Colfiorito a circa 760 m di quota. La visibilità dell'opera è totalmente ostruita dal rilievo de "Il Monte" alto 900m ca. Il punto di rilievo è stato posizionato sulla S.S. 77 della Val di Chienti poiché questo tratto rappresenta sia il percorso panoramico del Piano di Colfiorito sia il confine del Parco Regionale di Colfiorito, che acclude a sé il SIC IT5210034 e la ZPS IT5210072</p> |   |
| <b>Rilevatore:</b> dott. Roberto Lubrano  |   |
| <b>Responsabile campionamenti:</b> dott. Antonio Salvione   |   |

COMPONENTE PAESAGGIO



VISTE FOTOGRAFICHE


Vista fotografica n. 1

Fase di monitoraggio: A.O.

COMPONENTE PAESAGGIO



Fase A.O.



VISTE FOTOGRAFICHE


Vista fotografica n. 1

Fase di monitoraggio: C.O.

COMPONENTE PAESAGGIO



Fase C.O. primo anno



VISTE FOTOGRAFICHE

Vista fotografica n. 1

Fase di monitoraggio: C.O.

COMPONENTE PAESAGGIO



Fase C.O. secondo anno



*Luca Selvaggi*  
CANTIERI DELLA  
BOTT  
SALVIONI  
SPINACCO  
M. 1901  
ORDINE  
PAESAGGIO + VITA

VISTE FOTOGRAFICHE


Vista fotografica n. 1

Fase di monitoraggio: C.O.

COMPONENTE PAESAGGIO



Fase C.O. terzo anno



**VISTE FOTOGRAFICHE**


Vista fotografica n. 1

Fase di monitoraggio: C.O.

**COMPONENTE PAESAGGIO**



*Fase C.O. quarto anno*





VISTE FOTOGRAFICHE


Vista fotografica n. 1

Fase di monitoraggio: C.O.

COMPONENTE PAESAGGIO



Fase C.O. quinto anno



VISTE FOTOGRAFICHE


Vista fotografica n. 1

Fase di monitoraggio: P.O.

COMPONENTE PAESAGGIO



Fase C.O. Aprile 2019



VISTE FOTOGRAFICHE


Vista fotografica n. 1

Fase di monitoraggio: P.O.

COMPONENTE PAESAGGIO




Fase C.O. Settembre 2019



| LOCALIZZAZIONE DEL PUNTO DI MISURA   |   |
|--|---|
| CODICE PUNTO DI MISURA: PA-04/4  | PERCORSO PANORAMICO ESISTENTE. PIANO DI COLFIORITO                                  |
| VIA/PIAZZA: SS77 DELLA VAL DI CHIENTI  | FASE MONITORAGGIO: P.O.   |
| CORRISPONDENZA: TRATTO A'APERTO PRIMA DEL "PONTE RIO CESI"   | PROGR. (KM): 16+600 CA  |
| COORDINATE PUNTO DI MISURA   | X: 2347616,43      Y: 4765799,38      Z: 760 M S.L.M.                               |
| COMUNE: FOLIGNO  | LOCALITÀ: PIANO DI COLFIORITO   |
| PROVINCIA: PERUGIA   | REGIONE: UMBRIA   |
| <b>Stralcio Cartografico</b>   |   |
|  |   |
| <b>LOCALIZZAZIONE GEOGRAFICA</b>   |   |
| Distanza dal tracciato: 935m ca.<br>pk: 16+600   | Accesso al punto di misura: dalla SS77 Val di Chienti<br>Ostacoli presenti: nessuno |
| <b>TIPOLOGIA PUNTO DI VISTA</b>  |   |
| Dinamico    X      Viabilità n. S.S. 77  | Statico      Bene culturale<br>Altro:   |
| Data e ora del rilievo: Martedì 17 Settembre 2019 h 10.55  |   |
| WBS realizzata: Tratto all'aperto prima del Ponte Rio Cesi   |   |
| <p><b>Note:</b> Il Ricettore dinamico è costituito dal tratto di S.S. 77 Val di Chienti in prossimità della Palude di Colfiorito a circa 760 m di quota. La visibilità dell'opera è totalmente ostruita da una fitta quinta arborea e dall'emergenza del "Il Monte", alto circa 900 m. Il punto di misura viene posizionato sulla S.S. 77 della Val di Chienti poiché questo tratto rappresenta sia il percorso panoramico del Piano di Colfiorito sia il confine del Parco Regionale di Colfiorito, che acclude a sé il SIC IT5210034 e la ZPS IT5210072.</p> |   |
| <b>Rilevatore:</b> dott. Roberto Lubrano   |   |
| <b>Responsabile campionamenti:</b> dott. Antonio Salvione  |   |

**COMPONENTE PAESAGGIO**



VISTE FOTOGRAFICHE

Vista fotografica n. 1

Fase di monitoraggio: A.O.

COMPONENTE PAESAGGIO



Fase A.O.



*Luigi Solimine*  
Stamp: ORDINE DEI CHIRURGI DELLA PROV. DI NAPOLI, DOTT. SALVATORE ANTONIO SOLIMINE, N. 3081

VISTE FOTOGRAFICHE

Vista fotografica n. 1

Fase di monitoraggio: C.O.

COMPONENTE PAESAGGIO



Fase C.O. primo anno



VISTE FOTOGRAFICHE

Vista fotografica n. 1

Fase di monitoraggio: C.O.

COMPONENTE PAESAGGIO



Fase C.O. secondo anno



**VISTE FOTOGRAFICHE**

Vista fotografica n. 1

Fase di monitoraggio: C.O.

**COMPONENTE PAESAGGIO**



*Fase C.O. terzo anno*





VISTE FOTOGRAFICHE

Vista fotografica n. 1

Fase di monitoraggio: C.O.

COMPONENTE PAESAGGIO



Fase C.O. quarto anno



*Luigi Solimine*  
Stampa circolare: ORDINE DEI CHIMICI DELLA CAMPANIA - DOTT. SALVATORE ANTONIO SOLIMINE - NAPOLI - N. 301

VISTE FOTOGRAFICHE


Vista fotografica n. 1

Fase di monitoraggio: C.O.

COMPONENTE PAESAGGIO



Fase C.O. quinto anno



VISTE FOTOGRAFICHE


Vista fotografica n. 1

Fase di monitoraggio: P.O.

COMPONENTE PAESAGGIO



Fase P.O. Aprile 2019



VISTE FOTOGRAFICHE


Vista fotografica n. 1

Fase di monitoraggio: P.O.

COMPONENTE PAESAGGIO



Fase P.O. Settembre 2019



| <b>LOCALIZZAZIONE DEL PUNTO DI MISURA</b>  |  |
|--|--|
| CODICE PUNTO DI MISURA: PA-05  | PERCORSO PANORAMICO S.P. 441 ESISTENTE   |
| Via/PIAZZA: S.P. 441 DI VOLPERINO  | FASE MONITORAGGIO: P.O.  |
| CORRISPONDENZA: TRATTO DOPO LO SVINCOLO DI COLFIORITO  | PROGR. (KM): 17+700 CA   |
| COORDINATE PUNTO DI MISURA   | X: 2349175,57      Y: 4766371,76      Z: 757 M S.L.M.                                    |
| COMUNE: FOLIGNO  | LOCALITÀ: PISTIA   |
| PROVINCIA: PERUGIA   | REGIONE: UMBRIA  |
| <b>Stralcio Cartografico</b>   |  |
|  |  |
| <b>LOCALIZZAZIONE GEOGRAFICA</b>   |  |
| Distanza dal tracciato: 935m ca.<br>pk: 17+700   | Accesso al punto di misura: dalla SP 441 di Val di Chienti<br>Ostacoli presenti: nessuno |
| <b>TIPOLOGIA PUNTO DI VISTA</b>  |  |
| Dinamico    X                      Viabilità n. S.S. 77  | Statico                      Bene culturale<br>Altro:                                    |
| Data e ora del rilievo: : Martedì 17 Settembre 2019 h 11.15  |  |
| WBS realizzata: Tratto dopo lo svincolo di Colfiorito  |  |
| <p><b>Note:</b> Il Il Ricettore dinamico è costituito dal tratto di S.P. 441 di Volperino in prossimità della Località di Pista a circa 757 m di quota. In tale tratto si fruisce dell'apertura visuale sul paesaggio che rende percepibile il tratto allo scoperto compreso il Nuovo Svincolo di Colfiorito. L'apertura visuale verso l'opera è totale; non sono presenti né elementi arborei né emergenze montuose/collinari che schermano la percezione visiva, l'area risulta totalmente in piano. In prossimità del punto di Misura sono presenti dei Beni storici, artistici, architettonici (L.352/97 art.2) e dei Beni archeologici (L. 352/97 art. 2) entrambi precedentemente tutelati da L. 1089/39 D.P.R. 1409/63, D.L. 112/98 rappresentati dalla Chiesa di S. M. di Plesia e da un'area di insediamenti romani. Da segnalare che il punto di rilievo ricade in un'area definita dal PPAR delle Marche come "luogo di memoria storica n.88 Piano di Colfiorito" (art. 41-42) ed in un'area con segnalazione di ritrovamenti (art.41).</p> |  |
| Rilevatore: dott. Roberto Lubrano  |  |
| Responsabile campionamenti: dott. Antonio Salvione   |  |

**COMPONENTE PAESAGGIO**



*Antonio Salvione*

VISTE FOTOGRAFICHE


Vista fotografica n. 1

Fase di monitoraggio: A.O.

COMPONENTE PAESAGGIO



Fase A.O.



VISTE FOTOGRAFICHE


Vista fotografica n. 1

Fase di monitoraggio: C.O.

COMPONENTE PAESAGGIO



Fase C.O. primo anno



VISTE FOTOGRAFICHE

Vista fotografica n. 1

Fase di monitoraggio: C.O.

COMPONENTE PAESAGGIO



Fase C.O. secondo anno



*Luigi Salvare*  
Stamp: ORDINE DEI CHIMICI DELLA MARCHE - DOTT. SALVARE LUIGI - LABORATORIO CHIMICO - VIA ...



VISTE FOTOGRAFICHE

Vista fotografica n. 1

Fase di monitoraggio: C.O.

COMPONENTE PAESAGGIO



Fase C.O. terzo anno



*Luigi Solopane*  
Stampa circolare: DOTT. SALVATORE ANTONIO SOLOPANE, ORDINE DEI CHIRURGI DELLA PROV. DI PERUGIA, N. 3081

**VISTE FOTOGRAFICHE**


Vista fotografica n. 1

Fase di monitoraggio: C.O.

**COMPONENTE PAESAGGIO**



*Fase C.O. quarto anno*



**VISTE FOTOGRAFICHE**


Vista fotografica n. 1

Fase di monitoraggio: C.O.

**COMPONENTE PAESAGGIO**



*Fase C.O. quinto anno*



**VISTE FOTOGRAFICHE**


Vista fotografica n. 1

Fase di monitoraggio: P.O.

**COMPONENTE PAESAGGIO**



*Fase P.O. Aprile 2019*



VISTE FOTOGRAFICHE

Vista fotografica n. 1

Fase di monitoraggio: P.O.

COMPONENTE PAESAGGIO



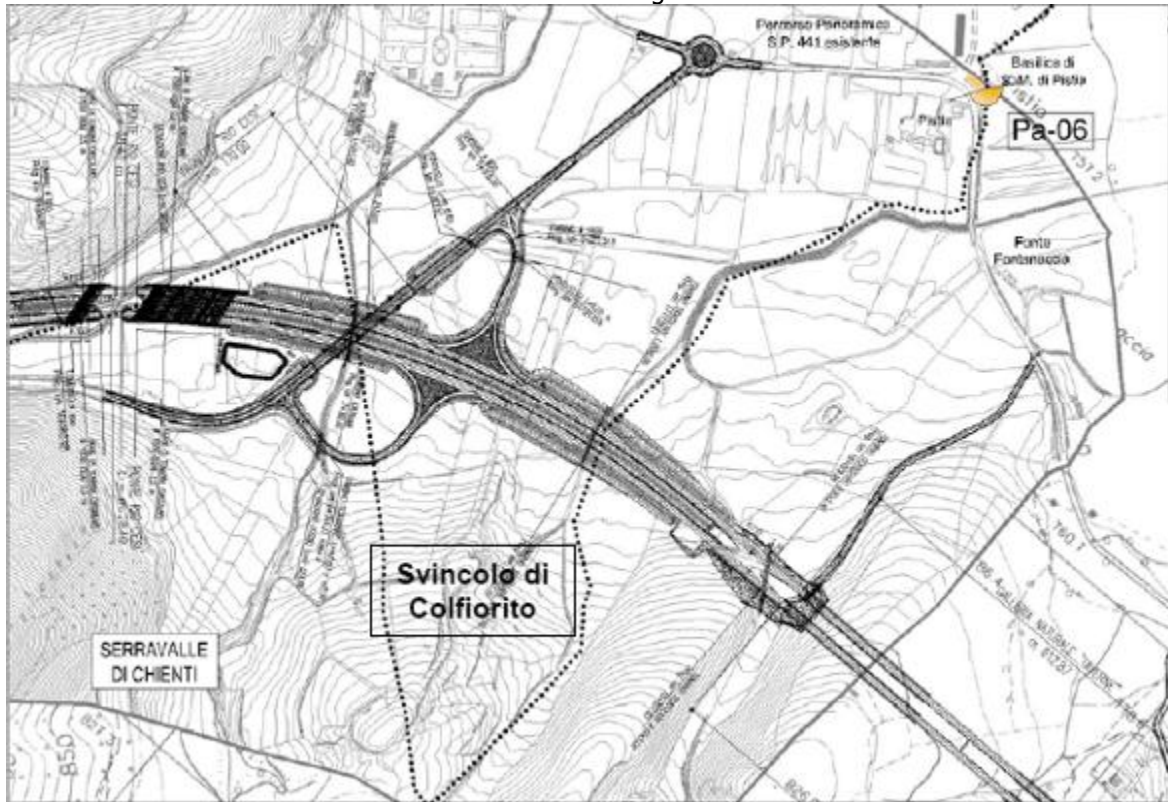
Fase P.O. Settembre 2019



COMPONENTE PAESAGGIO

| LOCALIZZAZIONE DEL PUNTO DI MISURA              |                                    |                 |
|---|------------------------------------|-----------------|
| CODICE PUNTO DI MISURA: PA-06                   | BASILICA DI SANTA MARIA DI PLESTIA |                 |
| VIA/PIAZZA: S.P. 441 DI VOLPERINO               | FASE MONITORAGGIO: P.O.            |                 |
| CORRISPONDENZA: TRA GALLERIA NATURALE "TAVERNE" | PROGR. (KM): 14+350                |                 |
| COORDINATE PUNTO DI MISURA X: 2349269,14        | Y: 4766418,07                      | Z: 757 M S.L.M. |
| COMUNE: FOLIGNO                                 | LOCALITÀ: PISTIA                   |                 |
| PROVINCIA: PERUGIA                              | REGIONE: UMBRIA                    |                 |

Stralcio Cartografico



LOCALIZZAZIONE GEOGRAFICA

|                                  |   |
|----------------------------------|---|
| Distanza dal tracciato: 430m ca. | Accesso al punto di misura: dalla SS77 Val di Chienti |
| pk: 17+350                       | Ostacoli presenti: nessuno                            |

TIPOLOGIA PUNTO DI VISTA

|          |              |         |                                     |                |
|----------|--------------|---------|-------------------------------------|----------------|
| Dinamico | Viabilità n. | Statico | <input checked="" type="checkbox"/> | Bene culturale |
|          |              |         |                                     | Altro: Abitato |

Data e ora del rilievo: Martedì 17 Settembre 2019 h 11.20

WBS realizzata: Tratto compreso tra la galleria "Cupigliolo" e la galleria "La Palude"

**Note:** Il Ricettore statico è costituito dalla Basilica di S. M. di Plestia nell'omonima località a circa 757 m di quota. Fa parte dei Beni storici, artistici, architettonici (L.352/97 art.2) precedentemente tutelati da L. 1089/39 D.P.R. 1409/63, D.L. 112/98. In tale tratto si fruisce dell'apertura visuale sul paesaggio che rende percepibile il tracciato per tutta l'area interessata dallo Svincolo di Colfiorito e dall'imbocco della galleria naturale Taverne. L'apertura visuale verso l'opera è totale; non sono presenti né elementi arborei né emergenze montuose/collinari che schermano la percezione visiva, l'area risulta totalmente in piano. In prossimità del punto di Misura è presente inoltre un'area di insediamenti romani che rientra nei Beni archeologici (L. 352/97 art. 2) precedentemente tutelati da L. 1089/39 D.P.R. 1409/63, D.L. 112/98. Da segnalare che il punto di rilievo ricade in un'area definita dal PPAR delle Marche come "luogo di memoria storica n.88 Piano di Colfiorito" (artt. 41-42). ed in un'area con segnalazione di ritrovamenti (art.41)

**Rilevatore:** dott. Roberto L.   
**Responsabile campionamenti:** dott. Roberto Salvione



*Roberto Salvione*

**VISTE FOTOGRAFICHE**

Vista fotografica n. 1

Fase di monitoraggio: A.O.

**COMPONENTE PAESAGGIO**



*Fase A.O.*



*Luigi Salvai*

VISTE FOTOGRAFICHE

Vista fotografica n. 1

Fase di monitoraggio: C.O.

COMPONENTE PAESAGGIO



Fase C.O. primo anno



*Luca Schiavone*  
Stamp: ORDINE DEI CHIMICI DELLA MARCHE, BOTTI SALVIONI, ANCONA, SERVIZIO NAZIONALE



VISTE FOTOGRAFICHE


Vista fotografica n. 1

Fase di monitoraggio: C.O.

COMPONENTE PAESAGGIO



Fase C.O. secondo anno



VISTE FOTOGRAFICHE


Vista fotografica n. 1

Fase di monitoraggio: C.O.

COMPONENTE PAESAGGIO



Fase C.O. terzo anno



VISTE FOTOGRAFICHE


Vista fotografica n. 1

Fase di monitoraggio: C.O.



Fase C.O. quarto anno

COMPONENTE PAESAGGIO



VISTE FOTOGRAFICHE


Vista fotografica n. 1

Fase di monitoraggio: C.O.

COMPONENTE PAESAGGIO



Fase C.O. quinto anno



VISTE FOTOGRAFICHE


Vista fotografica n. 1

Fase di monitoraggio: P.O.

COMPONENTE PAESAGGIO



Fase P.O. Aprile 2019



VISTE FOTOGRAFICHE

Vista fotografica n. 1

Fase di monitoraggio: P.O.

COMPONENTE PAESAGGIO



Fase P.O. Settembre 2019



*Luigi Salvatore*  
CANTIERI DELLA  
BOTT  
SALVIONE  
CANTIERI  
CANTIERI  
NAPOLI  
N° 307  
ORDINE  
MARINA

**VISTE FOTOGRAFICHE**

Vista fotografica n. 2

Fase di monitoraggio: A.O.

**COMPONENTE PAESAGGIO**



*Fase A.O.*

Basilica di S. M. di Plestia risalente al X sec.. Fu edificata con materiali romani rinvenuti dove prima sorgeva la città di Plestia, di epoca preromana.



**VISTE FOTOGRAFICHE**

Vista fotografica n. 2

Fase di monitoraggio: C.O.

**COMPONENTE PAESAGGIO**



*Fase C.O., primo anno*





VISTE FOTOGRAFICHE


Vista fotografica n. 2

Fase di monitoraggio: C.O.

COMPONENTE PAESAGGIO



Fase C.O., secondo anno



VISTE FOTOGRAFICHE


Vista fotografica n. 2

Fase di monitoraggio: C.O.

COMPONENTE PAESAGGIO



Fase C.O., terzo anno



VISTE FOTOGRAFICHE

Vista fotografica n. 2

Fase di monitoraggio: C.O.

COMPONENTE PAESAGGIO



Fase C.O., quarto anno



**VISTE FOTOGRAFICHE**

Vista fotografica n. 2

Fase di monitoraggio: C.O.

**COMPONENTE PAESAGGIO**



*Fase C.O., quinto anno*



**VISTE FOTOGRAFICHE**

Vista fotografica n. 2

Fase di monitoraggio: P.O.

**COMPONENTE PAESAGGIO**



*Fase P.O., Aprile 2019*



VISTE FOTOGRAFICHE

Vista fotografica n. 2

Fase di monitoraggio: P.O.

COMPONENTE PAESAGGIO



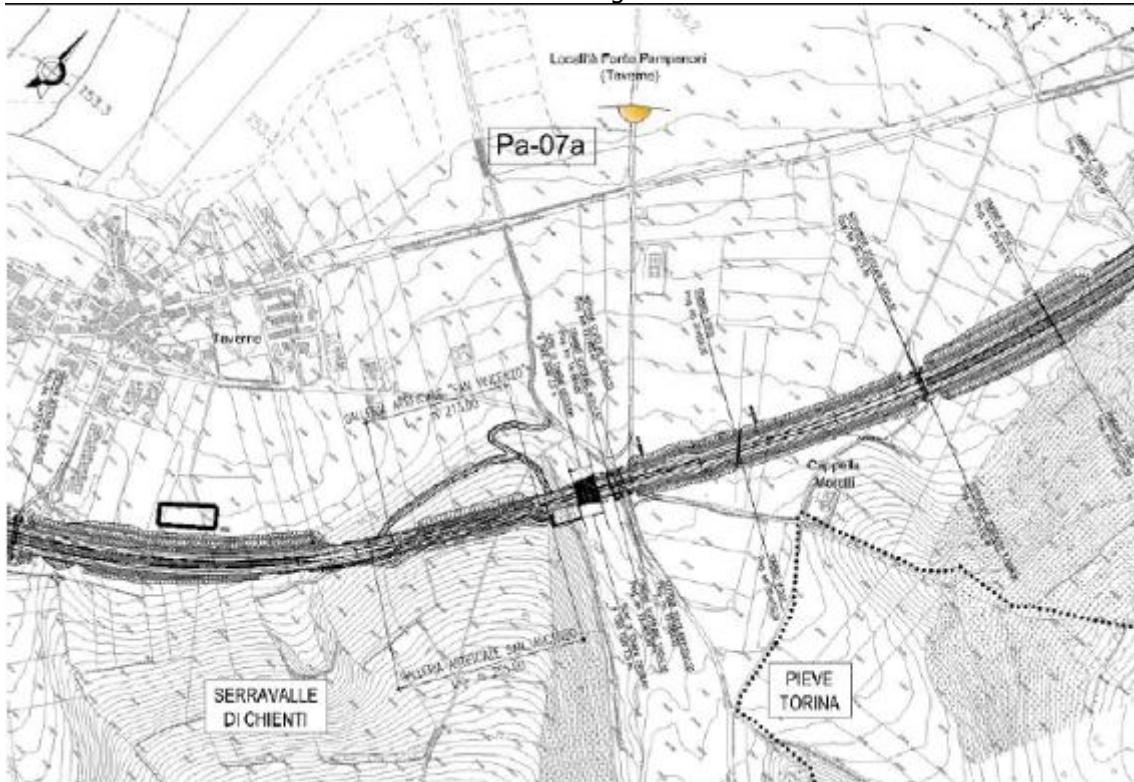
Fase P.O., Settembre 2019



**COMPONENTE PAESAGGIO**

| LOCALIZZAZIONE DEL PUNTO DI MISURA                         |               |                           |                 |
|--|---------------|---------------------------|-----------------|
| CODICE PUNTO DI MISURA: PA-07A                             |               | FONTE PAMPANONI (TAVERNE) |                 |
| Via/PIAZZA: S.P. 50 FONTE DELLE MATTINATE TAVERNE          |               | FASE MONITORAGGIO: P.O.   |                 |
| CORRISPONDENZA: SOTTOVIA DELLA S.P. PIEVETORINA-COLFIORITO |               | PROGR. (KM): 20+080 CA    |                 |
| COORDINATE PUNTO DI MISURA                                 | X: 2349175,57 | Y: 4766371,76             | Z: 757 M S.L.M. |
| COMUNE: SERRAVALLE DI CHIENTI                              |               | LOCALITÀ: FONTE PAMPANONI |                 |
| PROVINCIA: MACERATA  |               | REGIONE: MARCHE           |                 |

**Stralcio Cartografico**



**LOCALIZZAZIONE GEOGRAFICA**

|  |  |
|--|--|
| Distanza dal tracciato: 496m ca.<br>pk: 20+080 | Accesso al punto di misura: dalla SP 50<br>Fonte delle Mattinate Taverne<br>Ostacoli presenti: nessuno |
|--|--|

**TIPOLOGIA PUNTO DI VISTA**

|            |                      |         |                          |
|------------|----------------------|---------|--------------------------|
| Dinamico X | Viabilità n. S.P. 50 | Statico | Bene culturale<br>Altro: |
|------------|----------------------|---------|--------------------------|

Data e ora del rilievo: Martedì 17 Settembre 2019 h 11.26

WBS realizzata: Tratto dopo lo svincolo di Colfiorito

**Note:** Il Ricettore dinamico è costituito dalla viabilità di accesso al Casone di Taverno di Colfiorito (scheda PA-07b) che si innesta sulla S.P. 50 Fonte delle Mattinate Taverne nell'omonima località, a circa 760 m di quota. In tale tratto si fruisce dell'apertura visuale sul paesaggio che rende percepibile il tracciato per un vasto tratto. L'apertura visuale verso l'opera è totale; non sono presenti né elementi arborei né emergenze montuose/collinari che schermano la percezione visiva, tranne per i filari alberati ai lati della viabilità di accesso al Casone che limitano la percezione visiva dell'opera. Tutta l'area risulta totalmente in piano. Da segnalare che il punto di rilievo ricade in un'area definita dal PPAR delle Marche come "luogo di memoria storica n.88 Piano di Colfiorito" (artt. 41-42).

**Rilevatore:** dott. Roberto Lubrano

**Responsabile campionamenti:** dott. Antonio Salvione



VISTE FOTOGRAFICHE

Vista fotografica n. 1

Fase di monitoraggio: A.O.

COMPONENTE PAESAGGIO



Fase A.O.



*Luca Schiavone*  
CANTINA REGIONALE DEL VINO  
ORDINE DEI CHIMICI DELLA CHIEMANA  
DOTT. SALVATORE SCHIAVONE  
CHIMICO ANALITICO  
N. 201



VISTE FOTOGRAFICHE


Vista fotografica n. 1

Fase di monitoraggio: C.O.

COMPONENTE PAESAGGIO



*Fase C.O. primo anno*



**VISTE FOTOGRAFICHE**


Vista fotografica n. 1

Fase di monitoraggio: C.O.

**COMPONENTE PAESAGGIO**



*Fase C.O. secondo anno*



**VISTE FOTOGRAFICHE**


Vista fotografica n. 1

Fase di monitoraggio: C.O.

**COMPONENTE PAESAGGIO**



*Fase C.O. terzo anno*



**VISTE FOTOGRAFICHE**


Vista fotografica n. 1

Fase di monitoraggio: C.O.

**COMPONENTE PAESAGGIO**



*Fase C.O. quarto anno*



VISTE FOTOGRAFICHE


Vista fotografica n. 1

Fase di monitoraggio: C.O.

COMPONENTE PAESAGGIO



Fase C.O. quinto anno



**VISTE FOTOGRAFICHE**

Vista fotografica n. 1

Fase di monitoraggio: P.O.

**COMPONENTE PAESAGGIO**



*Fase P.O. Aprile 2019*



*Luca Soligo*

VISTE FOTOGRAFICHE

Vista fotografica n. 1

Fase di monitoraggio: P.O.

COMPONENTE PAESAGGIO



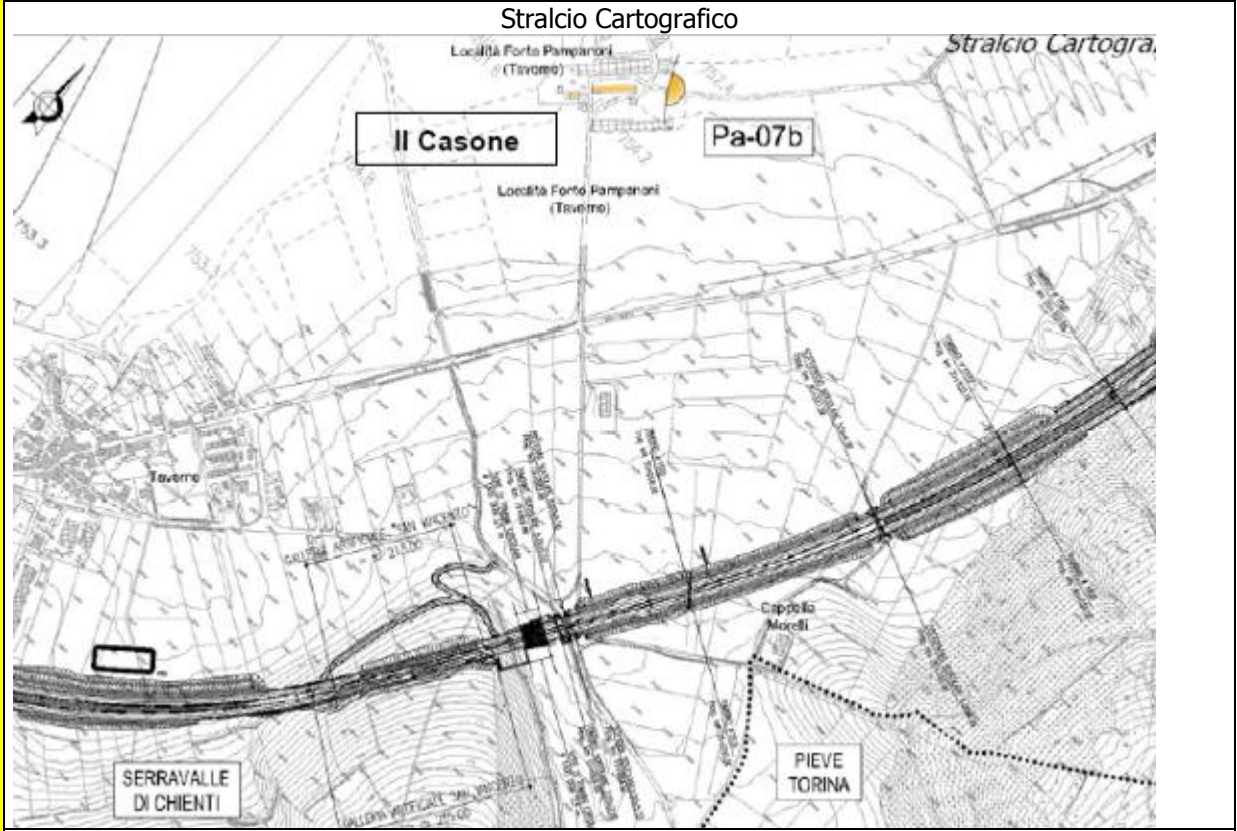
Fase P.O. Settembre 2019



*Luca Soligo*  
Stamp: ORDINE DEI CHIMICI DELLA CAMPANIA, BOTT. SALMONELLA, CHIMICO, N. 1001

COMPONENTE PAESAGGIO

| LOCALIZZAZIONE DEL PUNTO DI MISURA                  |                                     |
|---|-------------------------------------|
| CODICE PUNTO DI MISURA: PA-07B                      | IL CASONE DI TAVERNE COLFIORITO     |
| VIA/PIAZZA: S.P. 50 FONTE DELLE MATTINATE TAVERNE   | FASE MONITORAGGIO: P.O.             |
| CORRISPONDENZA: GALLERIA ARTIFICIALE "SAN VINCENZO" | PROGR. (KM): 20+300                 |
| COORDINATE PUNTO DI MISURA X: 2350665,15            | Y: 4767084,73 Z: 750 M S.L.M.       |
| COMUNE: SERRAVALLE DI CHIENTI                       | LOCALITÀ: FONTE PAMPANONI (TAVERNE) |
| PROVINCIA: MACERATA                                 | REGIONE: MARCHE                     |



| LOCALIZZAZIONE GEOGRAFICA                      |  |
|--|--|
| Distanza dal tracciato: 430m ca.<br>pk: 20+300 | Accesso al punto di misura: dalla strada privata della S.P. 50 Fonte delle Mattinate Taverne<br>Ostacoli presenti: nessuno |

| TIPOLOGIA PUNTO DI VISTA  |  |
|---|--|
| Dinamico <input type="checkbox"/> Viabilità n. <input type="checkbox"/> | Statico <input checked="" type="checkbox"/> Bene culturale <input type="checkbox"/><br>Altro: Azienda Agricola |

Data e ora del rilievo: Martedì 17 Settembre 2019 h 11.30

WBS realizzata: Galleria Artificiale "San Vincenzo"

**Note:** Il Ricettore statico è costituito dal Casone di Taverne Colfiorito che rientra nel Territorio del Programma Leader 5A "Nel segno della Storia" in località Taverne a circa 750 m di quota. In tale tratto si fruisce dell'apertura visuale sul paesaggio che rende percepibile il tracciato per tutta l'area interessata dal progetto. L'apertura visuale verso l'opera è totale; non sono presenti né elementi arborei né emergenze montuose/collinari che schermano la percezione visiva, l'area risulta totalmente in piano. Da segnalare che il punto di rilievo ricade in un'area definita dal PPAR delle Marche sia come "luogo di memoria storica n.88 Piano di Colfiorito" (artt. 41-42), sia come area floristica n.61 "Piani di Plestia" aree definite come "Aree BA di eccezionale valore" (art.33). Il progetto prevede per i tratti in rilevato l'adozione di dune con impianto di specie arbustive.

**Rilevatore:** dott. Roberto Lubrano

**Responsabile campionamento:** dott. Antonio Salvione



*Antonio Salvione*



**VISTE FOTOGRAFICHE**

Vista fotografica n. 1

Fase di monitoraggio: A.O.

**COMPONENTE PAESAGGIO**



*Fase A.O.*



VISTE FOTOGRAFICHE

Vista fotografica n. 1

Fase di monitoraggio: C.O.

COMPONENTE PAESAGGIO



Fase C.O. primo anno



VISTE FOTOGRAFICHE

Vista fotografica n. 1

Fase di monitoraggio: C.O.

COMPONENTE PAESAGGIO



Fase C.O. secondo anno



*Luca Selvane*  
ISTITUTO REGIONALE DI SCIENZE E TECNICHE AGRARIE  
LABORATORIO REGIONALE DI ANALISI  
NAPOLI - 80131

VISTE FOTOGRAFICHE

Vista fotografica n. 1

Fase di monitoraggio: C.O.

COMPONENTE PAESAGGIO



Fase C.O. terzo anno



VISTE FOTOGRAFICHE

Vista fotografica n. 1

Fase di monitoraggio: C.O.

COMPONENTE PAESAGGIO



Fase C.O. quarto anno



VISTE FOTOGRAFICHE

Vista fotografica n. 1

Fase di monitoraggio: C.O.

COMPONENTE PAESAGGIO



Fase C.O. quinto anno



VISTE FOTOGRAFICHE


Vista fotografica n. 1

Fase di monitoraggio: P.O.

COMPONENTE PAESAGGIO



Fase P.O. Aprile 2019



VISTE FOTOGRAFICHE


Vista fotografica n. 1

Fase di monitoraggio: P.O.

COMPONENTE PAESAGGIO



Fase P.O. Settembre 2019





VISTE FOTOGRAFICHE


Vista fotografica n. 2

Fase di monitoraggio: A.O.

COMPONENTE PAESAGGIO



Fase A.O.



VISTE FOTOGRAFICHE

Vista fotografica n. 2

Fase di monitoraggio: C.O.

COMPONENTE PAESAGGIO



Fase C.O., primo anno



VISTE FOTOGRAFICHE


Vista fotografica n. 2

Fase di monitoraggio: C.O.

COMPONENTE PAESAGGIO



Fase C.O., secondo anno



**VISTE FOTOGRAFICHE**

Vista fotografica n. 2

Fase di monitoraggio: C.O.

**COMPONENTE PAESAGGIO**



*Fase C.O., terzo anno*



**VISTE FOTOGRAFICHE**

Vista fotografica n. 2

Fase di monitoraggio: C.O.

**COMPONENTE PAESAGGIO**



*Fase C.O., quarto anno*



*Luigi Schipani*

VISTE FOTOGRAFICHE

Vista fotografica n. 2

Fase di monitoraggio: C.O.

COMPONENTE PAESAGGIO



Fase C.O., quinto anno



VISTE FOTOGRAFICHE

Vista fotografica n. 2

Fase di monitoraggio: P.O.

COMPONENTE PAESAGGIO



Fase P.O., Aprile 2019



VISTE FOTOGRAFICHE

Vista fotografica n. 2

Fase di monitoraggio: P.O.

COMPONENTE PAESAGGIO



Fase P.O., Settembre 2019



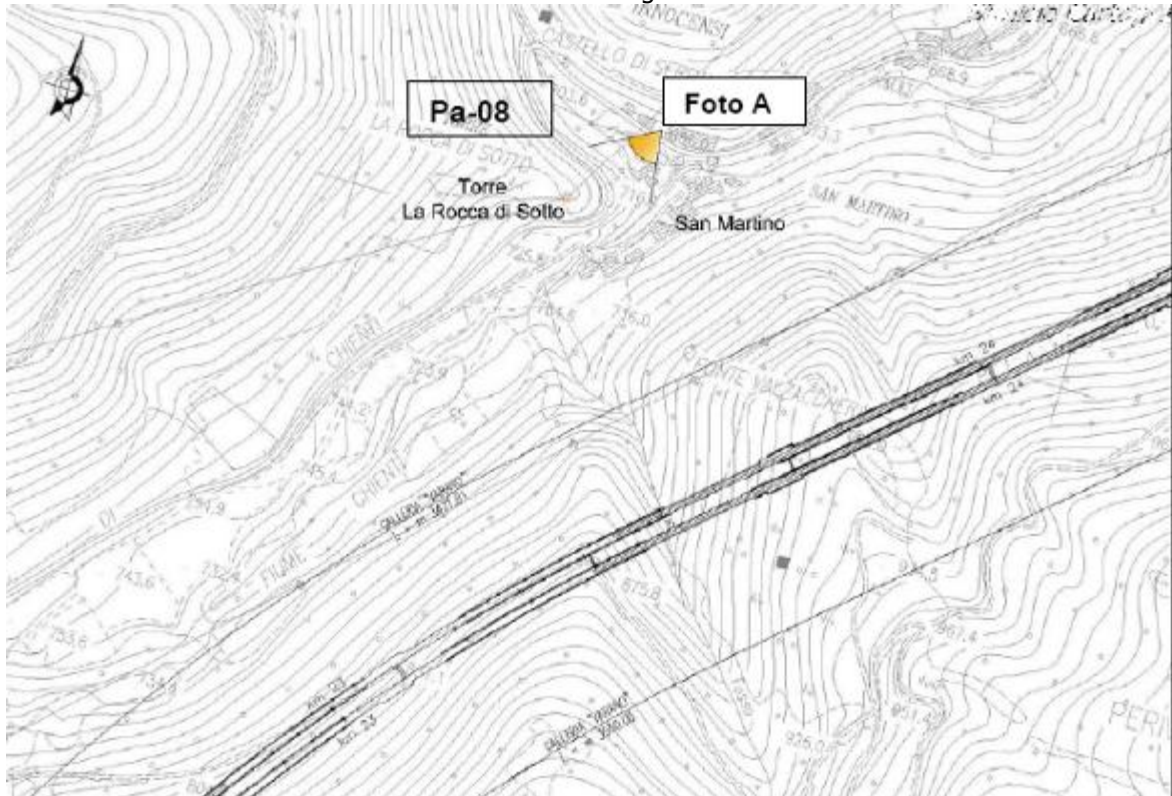


COMPONENTE PAESAGGIO

**LOCALIZZAZIONE DEL PUNTO DI MISURA**

|   |               |                         |                 |
|---|---------------|-------------------------|-----------------|
| CODICE PUNTO DI MISURA: PA-08               |               | TORRE LA ROCCA DI SOTTO |                 |
| VIA/PIAZZA: S.S. 77 VAL DI CHIEN TI         |               | FASE MONITORAGGIO: P.O. |                 |
| CORRISPONDENZA: GALLERIA NATURALE "TAVERNE" |               | PROGR. (KM): 23+750     |                 |
| COORDINATE PUNTO DI MISURA                  | X: 2352381,46 | Y: 4770183,53           | Z: 750 M S.L.M. |
| COMUNE: SERRAVALLE DI CHIEN TI              |               | LOCALITÀ: SAN MARTINO   |                 |
| PROVINCIA: MACERATA                         |               | REGIONE: MARCHE         |                 |

**Stralcio Cartografico**



**LOCALIZZAZIONE GEOGRAFICA**

|                                  |   |
|----------------------------------|---|
| Distanza dal tracciato: 460m ca. | Accesso al punto di misura: dalla SS77 Val di Chienti |
| pk: 23+750                       | Ostacoli presenti: nessuno                            |

**TIPOLOGIA PUNTO DI VISTA**

|          |              |         |   |                |   |
|----------|--------------|---------|---|----------------|---|
| Dinamico | Viabilità n. | Statico | X | Bene culturale | X |
|          |              | Altro:  |   |                |   |

Data e ora del rilievo: Martedì 17 Settembre 2019 h 11.40

WBS realizzata: Galleria Naturale "Taverne"

Note: Il Ricettore statico è costituito dalla Torre La Rocca di Sotto in località San Martino a circa 750 m di quota. Fa parte dei Beni storici, artistici, architettonici (L.352/97 art.2) precedentemente tutelati da L. 1089/39 D.P.R. 1409/63, D.L. 112/98. Da segnalare che la fortificazione è visibile da più tratti della S.S. 77 Val di Chienti. In prossimità del punto di misura è presente inoltre un'altra fortificazione che fa sempre parte dei Beni storici, artistici, architettonici tutelati ma ormai ridotta solo un rudere. L'opera in questo tratto si sviluppa in galleria per 3560 m, pertanto le interferenze visive sono nulle. Si segnala che il punto di rilievo ricade in un'area definita dal PPAR delle Marche come "Area BB di rilevante valore"(art.33).

Rilevatore: dott. Roberto Lotti

Responsabile campionamenti: dott. Antonio Salvione



*Antonio Salvione*

COMPONENTE PAESAGGIO


VISTE FOTOGRAFICHE

Vista fotografica n. 1

Fase di monitoraggio: A.O.



Fase A.O.



VISTE FOTOGRAFICHE

Vista fotografica n. 1

Fase di monitoraggio: C.O.



Fase C.O., primo anno



VISTE FOTOGRAFICHE


Vista fotografica n. 1

Fase di monitoraggio: C.O.



Fase C.O., secondo anno

COMPONENTE PAESAGGIO



COMPONENTE PAESAGGIO

VISTE FOTOGRAFICHE

Vista fotografica n. 1

Fase di monitoraggio: C.O.



Fase C.O., terzo anno



COMPONENTE PAESAGGIO

VISTE FOTOGRAFICHE

Vista fotografica n. 1

Fase di monitoraggio: C.O.



Fase C.O., quarto anno



VISTE FOTOGRAFICHE

Vista fotografica n. 1

Fase di monitoraggio: C.O.

COMPONENTE PAESAGGIO



Fase C.O., quinto anno



COMPONENTE PAESAGGIO

VISTE FOTOGRAFICHE

Vista fotografica n. 1

Fase di monitoraggio: P.O.



Fase P.O., Aprile 2019





COMPONENTE PAESAGGIO

VISTE FOTOGRAFICHE

Vista fotografica n. 1

Fase di monitoraggio: P.O.



Fase P.O., Settembre 2019



| LOCALIZZAZIONE DEL PUNTO DI MISURA   |   |
|--|---|
| CODICE PUNTO DI MISURA: PA-09  | CENTRO STORICO DI SERRAVALLE  |
| VIA/PIAZZA: S.S. 77 VAL DI CHIENTI   | FASE MONITORAGGIO: P.O.   |
| CORRISPONDENZA: USCITA GALLERIA "VARANO"   | PROGR. (KM): 24+950   |
| COORDINATE PUNTO DI MISURA X: 2353403,49   | Y: 4770966,37 Z: 650 M S.L.M.   |
| COMUNE: SERRAVALLE DI CHIENTI  | LOCALITÀ: SAN MARTINO   |
| PROVINCIA: MACERATA  | REGIONE: MARCHE   |
| Stralcio Cartografico  |   |
|  |   |
| <b>LOCALIZZAZIONE GEOGRAFICA</b>   |   |
| Distanza dal tracciato: 460m ca.<br>pk: 24+950   | Accesso al punto di misura: dalla SS77 Val di Chienti<br>Ostacoli presenti: nessuno |
| <b>TIPOLOGIA PUNTO DI VISTA</b>  |   |
| Dinamico X Viabilità n.  | Statico Bene culturale<br>Altro:  |
| Data e ora del rilievo: Martedì 17 Settembre 2019 h 11.55  |   |
| WBS realizzata: Galleria "Varano"  |   |
| <p>Note: Il Ricettore dinamico è costituito dalla S.S. 77 Val di Chienti in località Serravalle di Chienti, a circa 650 m di quota. In tale tratto si fruisce dell'apertura visuale sull'incisione che rende percepibile il tracciato dall'uscita della Galleria Varano fino all'imbocco della Galleria Serravalle, per un tratto di soli 120 m. circa. Percorrendo la strada statale in questo tratto l'apertura visuale verso l'opera è totale; gli elementi arborei presenti ed il resto dell'abitato di Serravalle di Chienti non ne schermano la percezione visiva poiché il punto di rilievo si trova ad una quota superiore rispetto alla quota dell'area che occupa l'opera. In prossimità del punto di Misura è presente un ritrovamento sparso non tutelato. Da segnalare che il punto di rilievo ricade in un'area definita dal PPAR delle Marche sia come "Area BB di rilevante valore"(art.33), sia sulla S.S. 77 Val di Chienti definita dal PPAR delle Marche come "Percorso Panoramico"(art.43).</p> |   |
| Rilevatore: dott. Roberto Lubrano  |   |
| Responsabile campionamenti: dott. Antonio Salvione   |   |

COMPONENTE PAESAGGIO

C

VISTE FOTOGRAFICHE



*Antonio Salvione*

Vista fotografica n. 1

Fase di monitoraggio: A.O.



Fase A.O.



VISTE FOTOGRAFICHE

Vista fotografica n. 1

Fase di monitoraggio: C.O.



Fase C.O., primo anno



VISTE FOTOGRAFICHE


Vista fotografica n. 1

Fase di monitoraggio: C.O.



Fase C.O., secondo anno

COMPONENTE PAESAGGIO



VISTE FOTOGRAFICHE

Vista fotografica n. 1

Fase di monitoraggio: C.O.



Fase C.O., terzo anno

COMPONENTE PAESAGGIO



COMPONENTE PAESAGGIO

VISTE FOTOGRAFICHE

Vista fotografica n. 1

Fase di monitoraggio: C.O.



Fase C.O., quarto anno



COMPONENTE PAESAGGIO

VISTE FOTOGRAFICHE

Vista fotografica n. 1

Fase di monitoraggio: C.O.



Fase C.O., quinto anno





COMPONENTE PAESAGGIO

VISTE FOTOGRAFICHE

Vista fotografica n. 1

Fase di monitoraggio: P.O.



Fase P.O., Aprile 2019



VISTE FOTOGRAFICHE

Vista fotografica n. 1

Fase di monitoraggio: P.O.

COMPONENTE PAESAGGIO



Fase P.O., Settembre 2019



| LOCALIZZAZIONE DEL PUNTO DI MISURA   |  |
|--|--|
| CODICE PUNTO DI MISURA: PA-10  | BAVARETO   |
| Via/PIAZZA:  | FASE MONITORAGGIO: P.O.  |
| CORRISPONDENZA: ROTATORIA SVINCOLO SERRAVALLE, USCITA GALLERIA SERRAVALLE  | PROGR. (KM): 20+080 CA   |
| COORDINATE PUNTO DI MISURA   | X: 2349175,57      Y: 4766371,76      Z: 757 M S.L.M.                                |
| COMUNE: SERRAVALLE DI CHIENTI  | LOCALITÀ: FONTE BAVARETO   |
| PROVINCIA: MACERATA  | REGIONE: MARCHE  |
| Stralcio Cartografico  |  |
| Località Bavareto  |  |
|  |  |
| LOCALIZZAZIONE GEOGRAFICA  |  |
| Distanza dal tracciato: 200m ca.<br>pk: 26+300   | Accesso al punto di misura: dalla viabilità secondaria<br>Ostacoli presenti: nessuno |
| TIPOLOGIA PUNTO DI VISTA   |  |
| Dinamico   | Viabilità n. S.P. 50   |
| Statico X      Bene culturale<br>Altro: Ponte  |  |
| Data e ora del rilievo: Martedì 17 Settembre 2019 h 12.10  |  |
| WBS realizzata: Tratto dopo lo svincolo di Colfiorito  |  |
| <p><b>Note:</b> Il Ricettore statico è costituito dal ponte che attraversa il Fiume Chienti in località Bavareto a circa 595 m di quota. La visibilità dell'opera è solo in parte ostruita dalle alberature presenti, sparse nell'area dello svincolo di Serravalle e lungo la viabilità locale che ne schermano in maniera discontinua la percezione visiva. Nel centro storico di Bavareto è presente un ritrovamento sparso non tutelato. Si segnala che il punto di rilievo ricade in un'area definita dal PPAR delle Marche come "Area BB di rilevante valore"(art.33).</p> |  |
| Rilevatore: dott. Roberto Lubrano  |  |
| Responsabile campionamenti: dott. Antonio Salvione   |  |

COMPONENTE PAESAGGIO



**VISTE FOTOGRAFICHE**


Vista fotografica n. 1

Fase di monitoraggio: A.O.

**COMPONENTE PAESAGGIO**



*Fase A.O.*



VISTE FOTOGRAFICHE

Vista fotografica n. 1

Fase di monitoraggio: C.O.

COMPONENTE PAESAGGIO



Fase C.O. primo anno



*Luca Selvane*  
CANTIERI DELLA  
BOTT  
SALVIONE  
SPINACIO  
N. 301  
ORDINE  
PAESAGGIO + VIVIBILITÀ

VISTE FOTOGRAFICHE

Vista fotografica n. 1

Fase di monitoraggio: C.O.

COMPONENTE PAESAGGIO



Fase C.O. secondo anno



*Luca Selvaggi*  
Stamp: ORDINE DEI GEOMETRI DELLA CAMPANIA - BOZZANO - SPINACCO - NO 301

VISTE FOTOGRAFICHE


Vista fotografica n. 1

Fase di monitoraggio: C.O.

COMPONENTE PAESAGGIO



Fase C.O. terzo anno



VISTE FOTOGRAFICHE


Vista fotografica n. 1

Fase di monitoraggio: C.O.

COMPONENTE PAESAGGIO



Fase C.O. quarto anno





VISTE FOTOGRAFICHE

Vista fotografica n. 1

Fase di monitoraggio: C.O.

COMPONENTE PAESAGGIO



Fase C.O. quinto anno



*Luca Salvo*

A circular stamp of the Chamber of Architects of the Marche Region. The text around the border reads "ORDINE DEGLI ARCHITETTI DELLA REGIONE MARCHE". The center contains "DOTT. SALVO LUCA" and "N. 301".

VISTE FOTOGRAFICHE


Vista fotografica n. 1

Fase di monitoraggio: P.O.

COMPONENTE PAESAGGIO



Fase P.O. Aprile 2019



VISTE FOTOGRAFICHE

Vista fotografica n. 1

Fase di monitoraggio: P.O.

COMPONENTE PAESAGGIO



Fase P.O. Settembre 2019



*Luca Selvaggi*

A circular stamp of the Court of Cassation (Corte di Cassazione). The text around the perimeter includes "TRIBUNALE DI CASSAZIONE", "SEZIONE I", "ORDINE DEI GIURISTI DELLA CANTANIA", and "SALIZADA 10, 95031 CANTANIA (CT), TEL. 095 4101111". A signature is written across the stamp.

COMPONENTE PAESAGGIO

| LOCALIZZAZIONE DEL PUNTO DI MISURA  |  |
|---|--|
| CODICE PUNTO DI MISURA: PA-11/1   | PERCORSO PANORAMICO S.S. 77 DI GELAGNA BASSA   |
| VIA/PIAZZA: S.S. 77 VAL DI CHIENTI  | FASE MONITORAGGIO: P.O.  |
| CORRISPONDENZA: GALLERIA ARTIFICIALE "CHIENTI"  | PROGR. (KM): 28+800 CA   |
| COORDINATE PUNTO DI MISURA  | X: 2357442,83                      Y: 471074,61                      Z: 530 M S.L.M. |
| COMUNE: SERRAVALLE DI CHIENTI   | LOCALITÀ: GELAGNA BASSA  |
| PROVINCIA: MACERATA   | REGIONE: MARCHE  |
| <b>Stralcio Cartografico</b>  |  |
|   |  |
| <b>LOCALIZZAZIONE GEOGRAFICA</b>  |  |
| Distanza dal tracciato: 220m ca.<br>pk: 28+800  | Accesso al punto di misura: dalla SS77 Val di Chienti<br>Ostacoli presenti: nessuno  |
| <b>TIPOLOGIA PUNTO DI VISTA</b>   |  |
| Dinamico    X                      Viabilità n. S.P. 50   | Statico                      Bene culturale<br>Altro:                                |
| Data e ora del rilievo: Martedì 17 Settembre 2019    h 12.25  |  |
| WBS realizzata: Galleria artificiale "Chienti"  |  |
| <p><b>Note:</b> Il Ricettore dinamico è costituito dalla S.S. 77 Val di Chienti in località Gelagna Bassa, a circa 530 m di quota. La visibilità dell'opera è totalmente ostruita da una fitta quinta arborea che scherma totalmente la percezione visiva dell'opera, le interferenze visive quindi sono nulle. Da segnalare che il punto di rilievo ricade in un'area definita dal PPAR delle Marche sia come "Area BB di rilevante valore"(art.33), sia sulla S.S. 77 Val di Chienti definita dal PPAR delle Marche come "Percorso Panoramico"(art.43).</p> |  |
| <b>Rilevatore:</b> dott. Roberto Lubrano  |  |
| <b>Responsabile campionamenti:</b> dott. Antonio Salvione   |  |



VISTE FOTOGRAFICHE


Vista fotografica n. 1

Fase di monitoraggio: A.O.

COMPONENTE PAESAGGIO



Fase A.O.



VISTE FOTOGRAFICHE


Vista fotografica n. 1

Fase di monitoraggio: C.O.

COMPONENTE PAESAGGIO



Fase C.O. primo anno



VISTE FOTOGRAFICHE

Vista fotografica n. 1

Fase di monitoraggio: C.O.

COMPONENTE PAESAGGIO



Fase C.O. secondo anno



VISTE FOTOGRAFICHE


Vista fotografica n. 1

Fase di monitoraggio: C.O.

COMPONENTE PAESAGGIO



Fase C.O. terzo anno





VISTE FOTOGRAFICHE


Vista fotografica n. 1

Fase di monitoraggio: C.O.

COMPONENTE PAESAGGIO



Fase C.O. quarto anno



VISTE FOTOGRAFICHE

Vista fotografica n. 1

Fase di monitoraggio: C.O.

COMPONENTE PAESAGGIO



Fase C.O. quinto anno



VISTE FOTOGRAFICHE


Vista fotografica n. 1

Fase di monitoraggio: P.O.

COMPONENTE PAESAGGIO



Fase P.O. Aprile 2019



VISTE FOTOGRAFICHE


Vista fotografica n. 1

Fase di monitoraggio: P.O.

COMPONENTE PAESAGGIO




Fase P.O. Settembre 2019



| LOCALIZZAZIONE DEL PUNTO DI MISURA  |   |
|---|---|
| CODICE PUNTO DI MISURA: PA-11/2   | PERCORSO PANORAMICO S.S. 77 DI GELAGNA BASSA  |
| VIA/PIAZZA: S.S. 77 VAL DI CHIENTI  | FASE MONITORAGGIO: P.O.   |
| CORRISPONDENZA: GALLERIA ARTIFICIALE "CHIENTI"  | PROGR. (KM): 28+900   |
| COORDINATE PUNTO DI MISURA X: 2357439,39  | Y: 4771062,47 Z: 530 M S.L.M.   |
| COMUNE: SERRAVALLE DI CHIENTI   | LOCALITÀ: GELAGNA BASSA   |
| PROVINCIA: MACERATA   | REGIONE: MARCHE   |
| Stralcio Cartografico   |   |
|   |   |
| LOCALIZZAZIONE GEOGRAFICA   |   |
| Distanza dal tracciato: 240m ca.<br>pk: 28+900  | Accesso al punto di misura: dalla SS77 Val di Chienti<br>Ostacoli presenti: nessuno |
| TIPOLOGIA PUNTO DI VISTA  |   |
| Dinamico X Viabilità n.   | Statico Bene culturale<br>Altro:  |
| Data e ora del rilievo: Martedì 17 Settembre 2019 h 12.30   |   |
| WBS realizzata: Galleria Artificiale "Chienti"  |   |
| <p><b>Note:</b> Il Ricettore dinamico è costituito dalla S.S. 77 Val di Chienti in località Gelagna Bassa, a circa 530 m di quota. Il rilievo fotografico mostra la fitta vegetazione lungo i bordi della statale che caratterizza questo tratto della S.S. 77, a dimostrazione che la percezione visiva dell'opera si inizia ad avere solamente avvicinandosi al Viadotto Chienti I. Da segnalare che il punto di rilievo ricade in un'area definita dal PPAR delle Marche sia come "Area BB di rilevante valore"(art.33), sia sulla S.S. 77 Val di Chienti definita dal PPAR delle Marche come "Percorso Panoramico"(art.43).</p> |   |
| Rilevatore: dott. Roberto Lubrano   |   |
| Responsabile campionamento: Ing. Antonio Salvione   |   |

COMPONENTE PAESAGGIO



COMPONENTE PAESAGGIO

VISTE FOTOGRAFICHE

Vista fotografica n. 1

Fase di monitoraggio: A.O.



Fase A.O.



COMPONENTE PAESAGGIO

VISTE FOTOGRAFICHE

Vista fotografica n. 1

Fase di monitoraggio: C.O.



Fase C.O., primo anno



VISTE FOTOGRAFICHE


Vista fotografica n. 1

Fase di monitoraggio: C.O.



Fase C.O., secondo anno

COMPONENTE PAESAGGIO





COMPONENTE PAESAGGIO

VISTE FOTOGRAFICHE

Vista fotografica n. 1

Fase di monitoraggio: C.O.



Fase C.O., terzo anno



COMPONENTE PAESAGGIO

VISTE FOTOGRAFICHE

Vista fotografica n. 1

Fase di monitoraggio: C.O.



Fase C.O., quarto anno



COMPONENTE PAESAGGIO

VISTE FOTOGRAFICHE

Vista fotografica n. 1

Fase di monitoraggio: C.O.



Fase C.O., quinto anno



VISTE FOTOGRAFICHE

Vista fotografica n. 1

Fase di monitoraggio: P.O.

COMPONENTE PAESAGGIO



Fase P.O., Aprile 2019



COMPONENTE PAESAGGIO

VISTE FOTOGRAFICHE

Vista fotografica n. 1

Fase di monitoraggio: P.O.



Fase P.O., Settembre 2019

