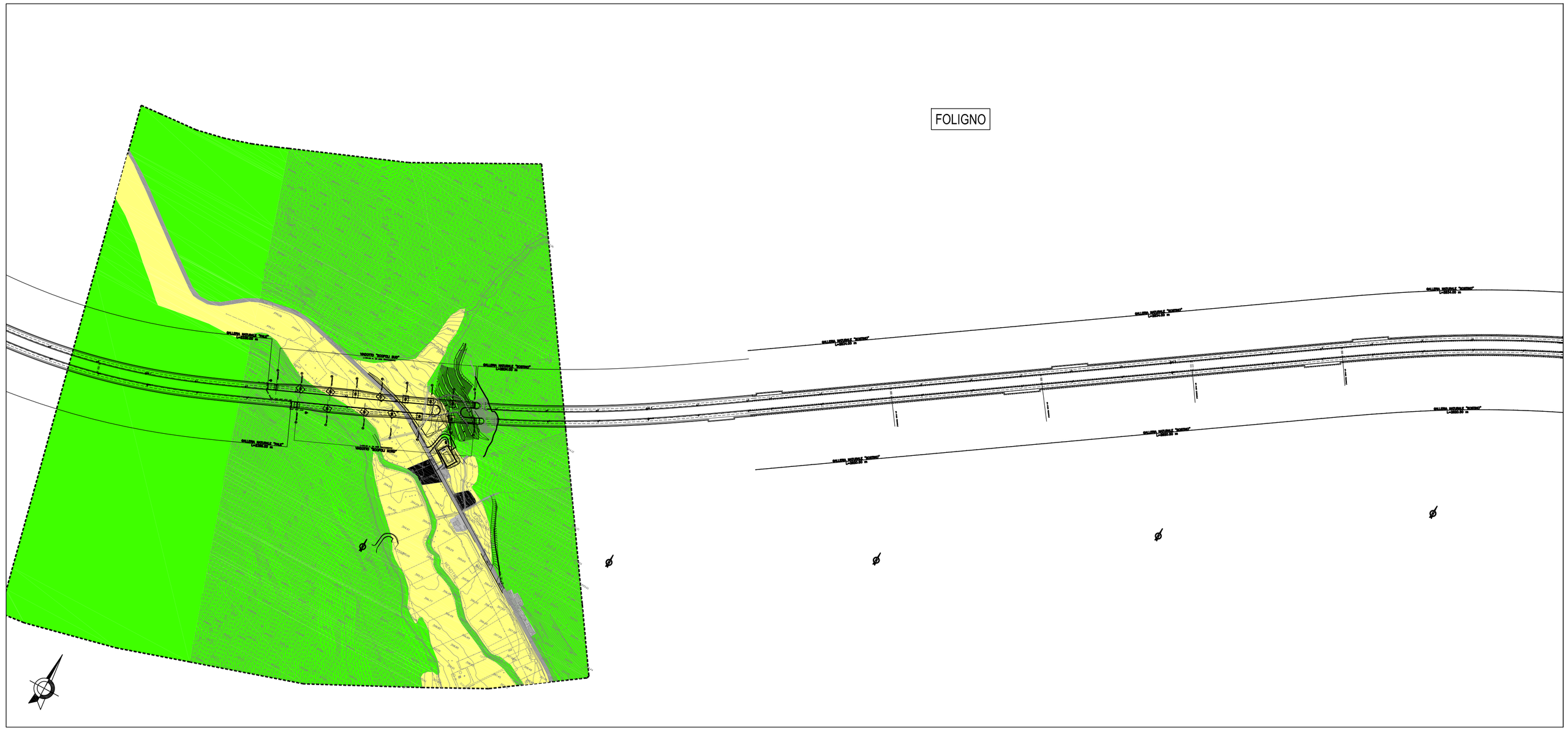

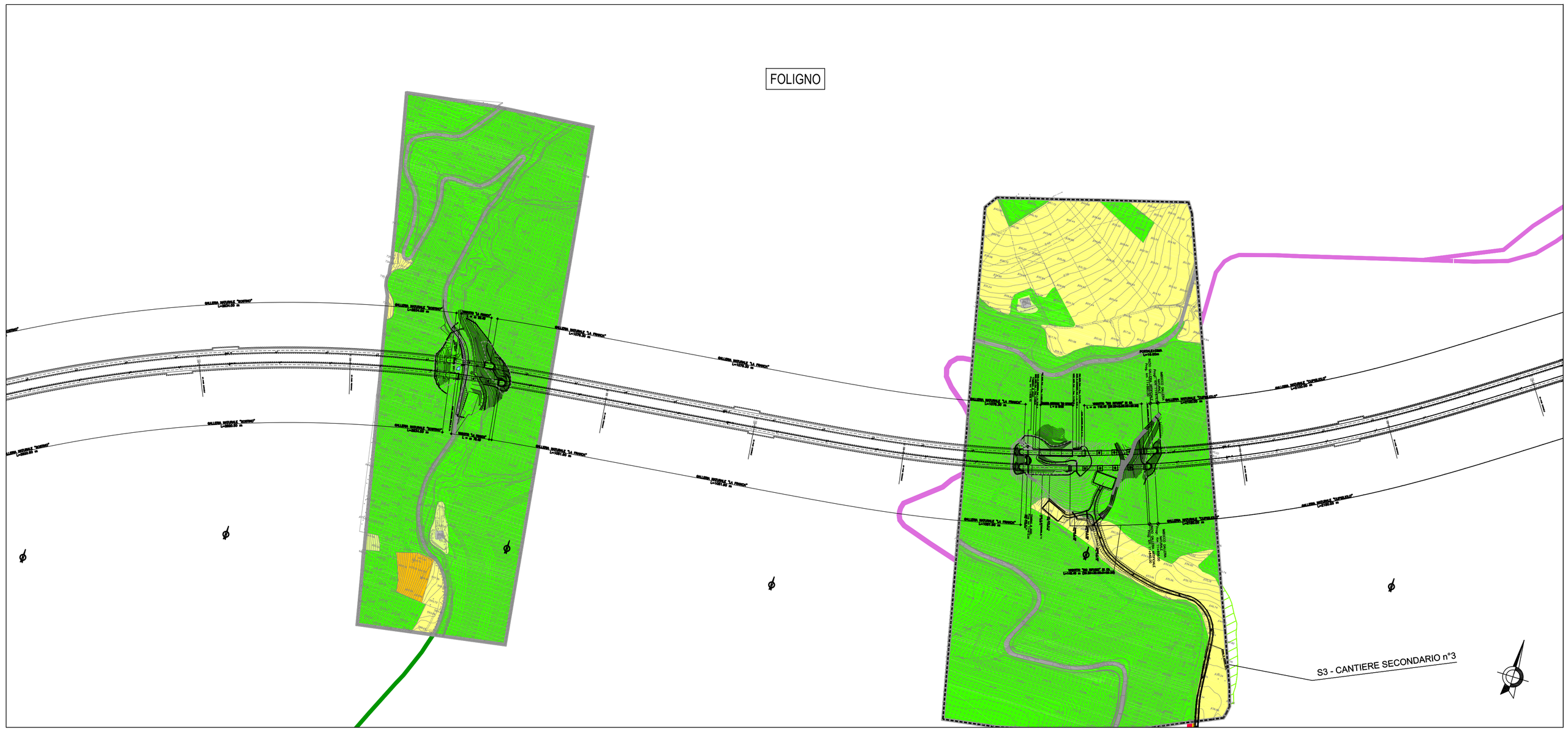

LEGENDA

- TESSUTO RESIDENZIALE CONTINUO E/O DISCONTINUO
- AREE SPORTIVE E RICREATIVE
- AREE INDUSTRIALI O COMMERCIALI
- RETI STRADALI E SPAZI ACCESSORI
- AREE ESTRATTIVE E CANTIERI
- SEMINATIVI IN AREE NON IRRUGUE
- OLIVETI
- VIGNETI
- SISTEMI COLTURALI E PARTICELLARI COMPLESSI
- AREE A PASCOLO, CESPUGLIETI E AREE CON VEGETAZIONE ARBUSTIVA IN EVOLUZIONE
- BOSCHI DI LATIFOGLIE
- RIMBOSCHIMENTI DI CONIFERE

CANTIERI E VIABILITA'

- CANTIERE SECONDARIO CON AREE A DISPOSIZIONE PER STOCCAGGIO E DEPOSITO (S)
- CANTIERE BASE (B)
- IMPIANTO DI FRANTUMAZIONE E BETONAGGIO (FB)
- AREE DI STOCCAGGIO (ST)
- IMPIANTO DI PREFABBRICAZIONE CONCI (PR)
- VIABILITA' DI CANTIERE SU S.S. 77
- DEVIAZIONE S.S. N° 77
- VIABILITÀ IN CORRISPONDENZA DELL'ASSE DI PROGETTO
- VIABILITÀ PRINCIPALE ESISTENTE IDONEA
- VIABILITÀ PRINCIPALE ESISTENTE DA ADEGUARE
- VIABILITÀ SECONDARIA ESISTENTE DA ADEGUARE
- VIABILITÀ SECONDARIA DA REALIZZARE
- TRATTI DI VIABILITA' DEFINITIVA PER MANUTENZIONI

- Limite area d'indagine
- Tracciato di progetto
- Limiti comunali

QUADRO D'UNIONE

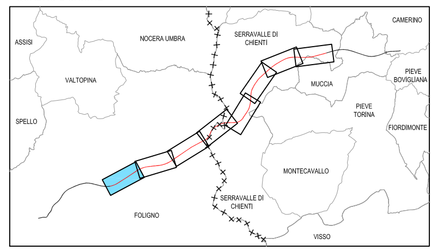

QUADRILATERO Marche Umbria S.p.A.

ASSE VIARIO MARCHE–UMBRIA
E QUADRILATERO DI PENETRAZIONE INTERNA

MAXILOTTO 1

MONITORAGGIO AMBIENTALE POST OPERAM

CONTRAENTE GENERALE

Val di Chienti S.C.p.A.

IL RESPONSABILE DEL CONTRAENTE GENERALE

GRUPPO DI PROGETTAZIONE

ATI: TECHNITAL s.p.a. (mandataria)
SERTECO s.r.l.
ITALCONSULT s.p.a.
SOIL s.r.l.

INTEGRAZIONE PRESTAZIONI SPECIALISTICHE *Dott. Ing. M. Raccosta*

IL GEOLOGO
Dott. Geol E. Fresia
Ordine dei Geologi Regione del Veneto n° 501

I RESPONSABILI DI PROGETTO
Dott. Ing. M. Raccosta
Ordine Ing. Verona n° A1665
Dott. Ing. T. Di Bari
Ordine Ing. Taranto n° 1083
Prof. Ing. A. Bevilacqua
Ordine Ing. Palermo n° 4058
Dott. Ing. L. Albert
Ordine Ing. Milano n° A14725

VISTO:IL RESPONSABILE DEL PROCEDIMENTO
Dott. Ing. Vincenzo Lomma

VISTO:IL RESPONSABILE DEL SERVIZIO PROGETTAZIONE

DATA

LA DIREZIONE LAVORI

SUBLOTTO 2.1: S.S. 77 "VAL DI CHIENTI" TRONCO PONTELATRAVE – FOLIGNO
TRATTO VALMENOTRE – GALLERIA MUCCIA–PONTELATRAVE (esclusa galleria)

MONITORAGGIO AMBIENTALE
COMPONENTE PAESAGGIO
RISULTATI RILIEVI – CARTA USO DEL SUOLO Tav. 1/4

Codice Unico di Progetto (CUP) F12C0300005001 (Delibera CIPE 13/2004)

CODICE ELAB. e FILE	Opera	Lotto	Stato	Settore	WBS	Disciplina	Tipo Doc.	N. Progress.	REVISIONE	FOGLIO	SCALA
	L07	03	A2	F	E	GENER00	AMB	PSG	006	A	01 04	1:5.000

REV.	DESCRIZIONE	DATA	REDATTO	VERIFICATO	APPROVATO	APPROVATO INTERFACCIA COMMISSIONE VIA/VAS
D						
C						
B						
A	EMISSIONE	02/04/2019	*R. Lubrano*	*A. Saviane*	*S. Rapinesi*	*S. Melappioni*