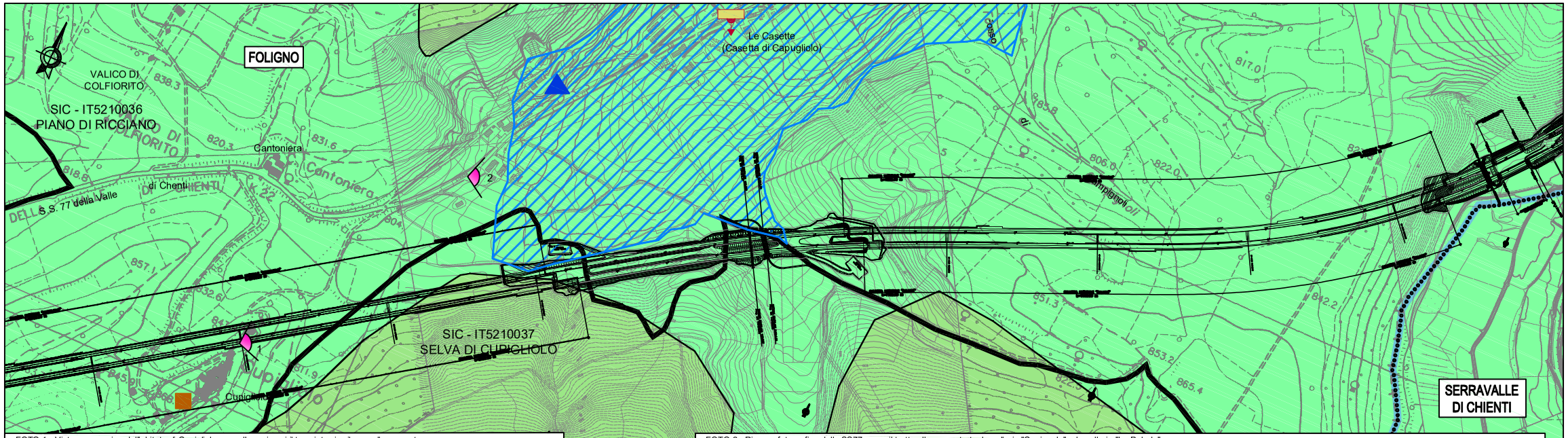

FOTO 1 - Vista panoramica dall'abitato di Cupigliolo verso l'area in cui il tracciato si sviluppa allo scoperto

FOTO 2 - Ripresa fotografica dalla SS77 verso il tratto allo scoperto tra la galleria "Cupignolo" e la galleria "La Palude"

FOTO 3 - ST3 area di stoccaggio n°3 ripristinata

FOTO 4a - S4 cantiere secondario n°4 ripristinata

FOTO 4 - ST3 area di stoccaggio n°3 ripristinata

FOTO 5 - ST4 area di stoccaggio n°4 mai utilizzata



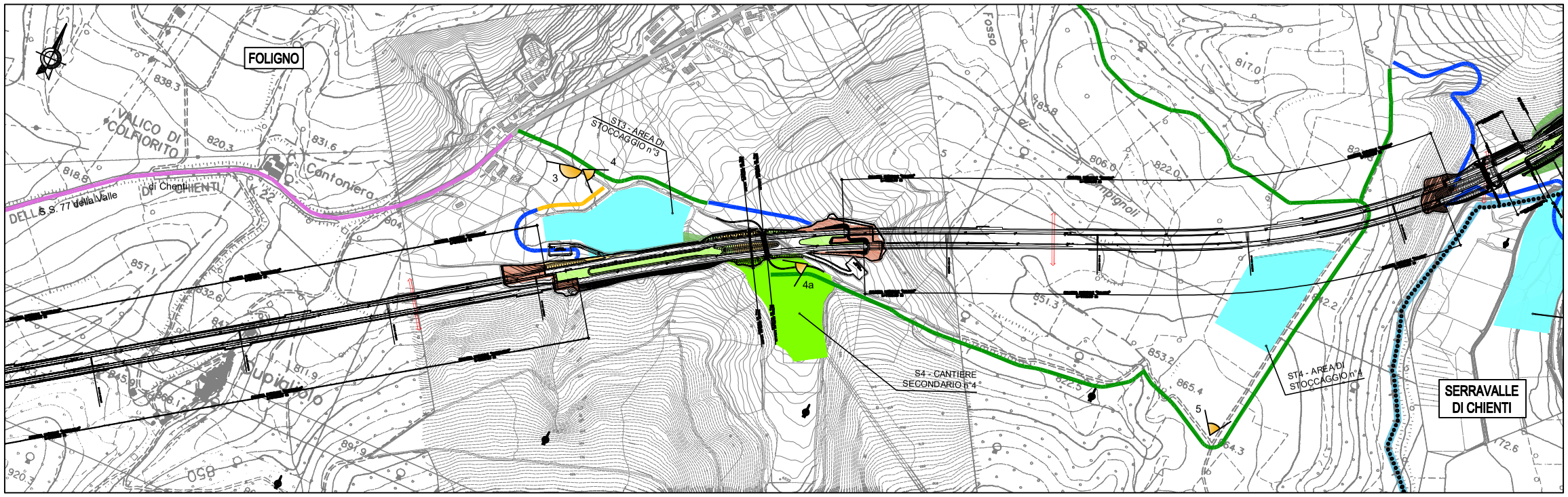

LEGENDA

UNITA' DI PAESAGGIO

- PAESAGGIO DI PIANURA O FONDOVALLE AGRARIO CON SIEPI E BIOTOPI
- PAESAGGIO MONTANO E ALTO COLLINARE CON BOSCO APPENNINICO E PASCOLI

SENSIBILITA' VISIVA

- APERTURE VISUALI PRINCIPALI SUL TRACCIATO SELEZIONATO

- RITROVAMENTI SPARSI NON TUTELATI O SCAVI IN CORSO

BENI ARCHEOLOGICI (Legge 352/97 art. 2) PRECEDENTEMENTE TUTELATI DA L. 1089/39 D.P.R. 1409/63, D.L. 112/98

- INSEDIAMENTI FORTIFICATI

CANTIERI E VIABILITA'

- CANTIERE SECONDARIO CON AREE A DISPOSIZIONE PER STOCCAGGIO E DEPOSITO (S)
- AREA DI STOCCAGGIO (ST)
- VIABILITA' DI CANTIERE SU S.S. 77
- DEVIAZIONE S.S. N° 77
- VIABILITÀ IN CORRISPONDENZA DELL'ASSE DI PROGETTO
- VIABILITÀ PRINCIPALE ESISTENTE IDONEA
- VIABILITÀ PRINCIPALE ESISTENTE DA ADEGUARE
- VIABILITÀ SECONDARIA ESISTENTE DA ADEGUARE
- VIABILITÀ SECONDARIA DA REALIZZARE
- TRATTI DI VIABILITA' DEFINITIVA PER MANUTENZIONI

MITIGAZIONI AMBIENTALI

- ZONA ECOTONALE
- IMBOCCHI GALLERIE – (con viminate, idrosemina, talee di hoppopae e ginestra)
  RICOPRIMENTO GALLERIE ARTIFICIALI–(con idrosemina, talee di hippopae, ginestra, corylus avellana(nocciolo) cornus mas(corniolo))
- DUNE (con rosmarinus officinalis, ligustrum vulgare e lavandula stoechas)
- ATTRAVERSAMENTO FAUNISTICO

COMPENSAZIONI AMBIENTALI

- SALICETI ARBUSTIVI (con salix triandra, salix purpurea e salix apennina)
- INGEGNERIA NATURALISTICA (con talee di hippopae rhamnoides, salix triandra e salix purpurea)
- IMPIANTO SPECIE ARBOREE

- RIPRESE FOTOGRAFICHE PAESAGGIO
- RIPRESE FOTOGRAFICHE CANTIERI
- Pa-00 PUNTO RILIEVO DI MISURA (vedi scheda)
- TRACCIATO DI PROGETTO
- LIMITI COMUNALI

- TRACCIATO DI PROGETTO
- LIMITI COMUNALI
- LIMITI REGIONALI

Fonte: PTCP PERUGIA
Elaborati: A.4.2 Sistemi paesaggistici ed unità di paesaggio
A.7.1 Ambiti di tutela paesaggistica
131–1 Repertorio delle componenti paesaggistiche, ambientali, infrastrutturali ed insediative di definizione comunale

QUADRO D'UNIONE

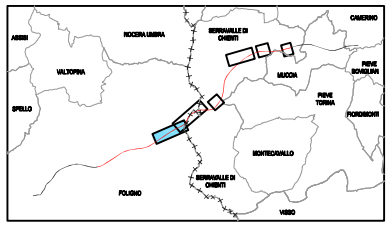

QUADRILATERO Marche Umbria S.p.A.

ASSE VIARIO MARCHE–UMBRIA E QUADRILATERO DI PENETRAZIONE INTERNA

MAXILOTTO 1

PROGETTO ESECUTIVO

CONTRAENTE GENERALE

Val di Chienti SCPA

IL RESPONSABILE DEL CONTRAENTE GENERALE

GRUPPO DI PROGETTAZIONE
ATI: TECHNITAL s.p.a. (mandataria)
SCETAUROUTE
SICS s.r.l. Società Italiana Consulenza Strade
S.I.S. Studio di Ingegneria Stradale s.r.l.
SOIL Geologia Geotecnica Opere in sotterraneo Difesa del territorio
INTEGRAZIONE PRESTAZIONI SPECIALISTICHE *Dott. Ing. M. Raccosta*

IL GEOLOGO
Dott. Geol. F. Ferrari
Ordine dei Geologi Regione del Veneto n° 60

I RESPONSABILI DI PROGETTO
Dott. Ing. M. Raccosta Ordine Ing. Verona n° A1665
Dott. Ing. L. Samama
Dott. Ing. T. Di Bari Ordine Ing. Taranto n° 1083
Prof. Ing. A. Bevilacqua Ordine Ing. Palermo n° 4058
Dott. Ing. L. Albert Ordine Ing. Milano n° A14725

VISTO:IL RESPONSABILE DEL PROCEDIMENTO
Dott. Ing. Andrea Simonini

VISTO:IL RESPONSABILE DEL SERVIZIO PROGETTAZIONE

DATA

LA DIREZIONE LAVORI

SUBLOTTO 2.1: S.S. 77 "VAL DI CHIENTI" TRONCO PONTELATRAVE – FOLIGNO
TRATTI FOLIGNO–VALMENOTRE E GALLERIA MUCCIA–PONTELATRAVE (inclusa galleria)

MONITORAGGIO AMBIENTALE POST OPERAM
COMPONENTE PAESAGGIO
RISULTATI RILIEVI – CARTA DEL PAESAGGIO – AREA PA1

Codice Unico di Progetto (CUP) F12C03000050010 (Delibera CIPE 13/2004)

CODICE ELAB. e FILE	Opera	Lotto	Stato	Settore	WBS	Disciplina	Tipo Doc.	N. Progress.	REVISIONE	FOGLIO	SCALA
	LO703	A2	F	E	GENER00	AMB	PSG	011	A	01 03	1:5.000

REV.	DESCRIZIONE	DATA	REDATTO	VERIFICATO	APPROVATO	APPROVATO RESP. TECNICO ANAS
D						
C						
B						
A	EMISSIONE	17/09/2019	*R. Lubrano*	*A. Salvione*	*S. Rapinesi*	*S. Melappioni*