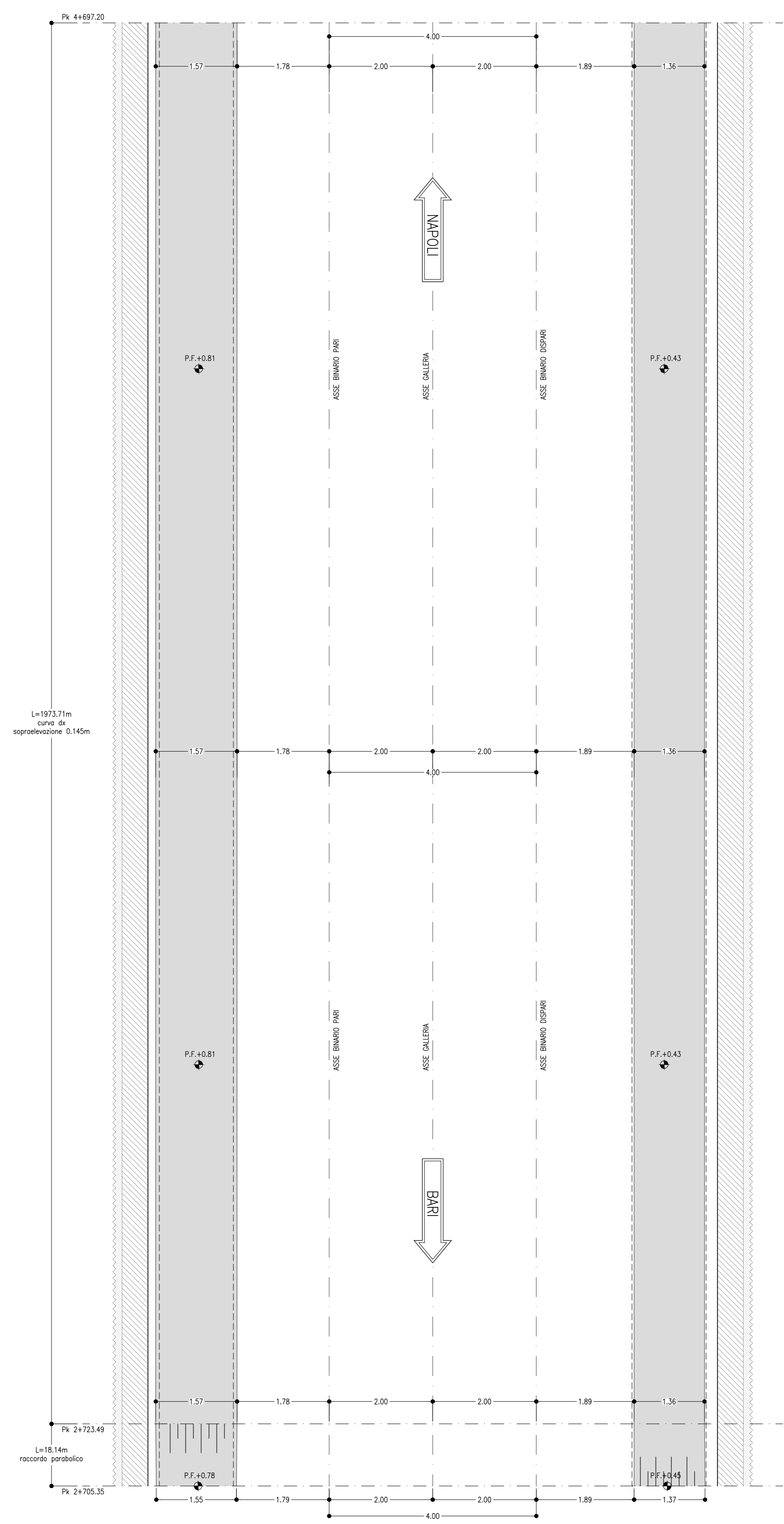
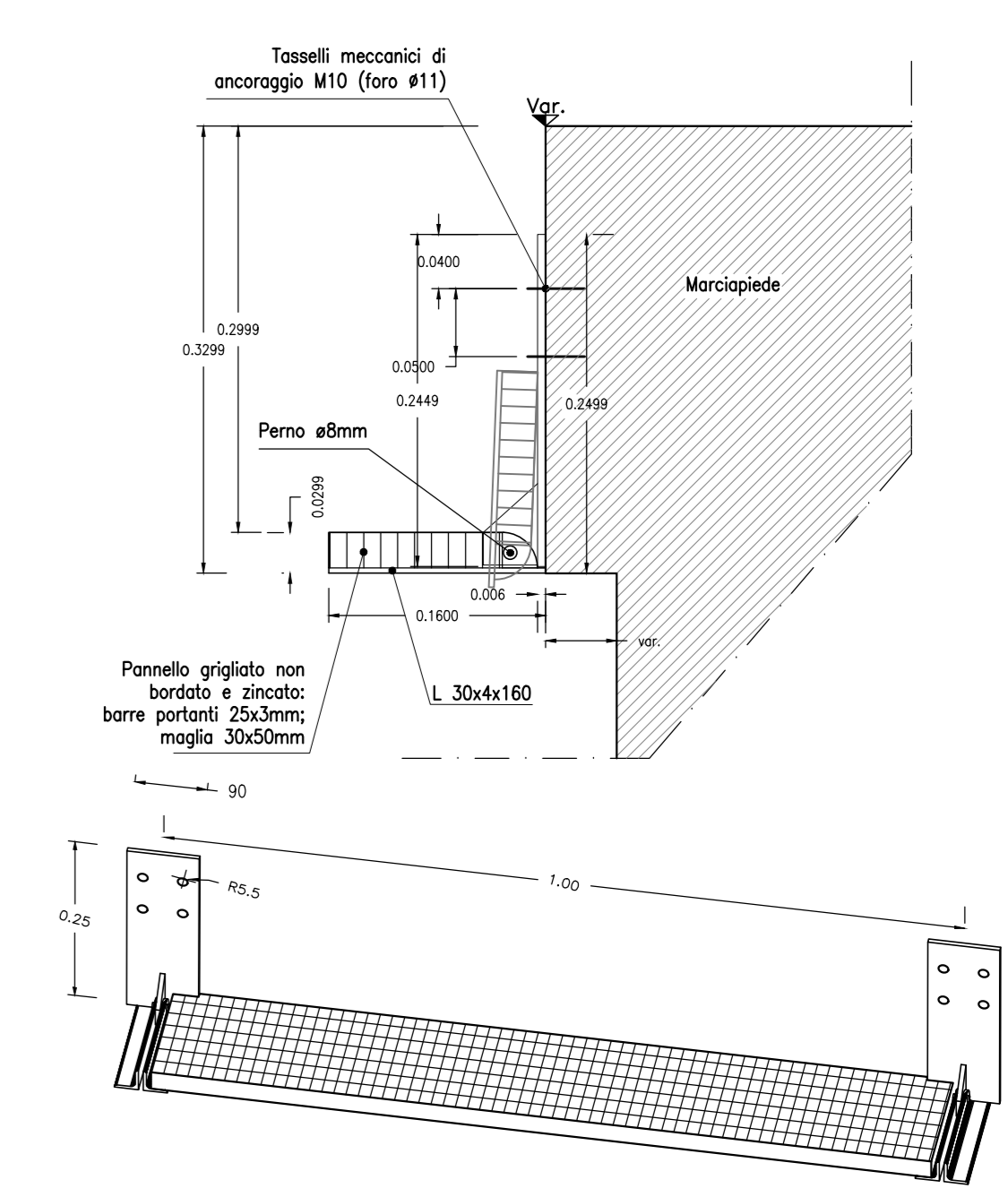


SCHEMA MARCIAPIEDE A CIGLIO VARIABILE
SCALA 1:50
PIANTA



PARTICOLARE 1
SCALA 1:5

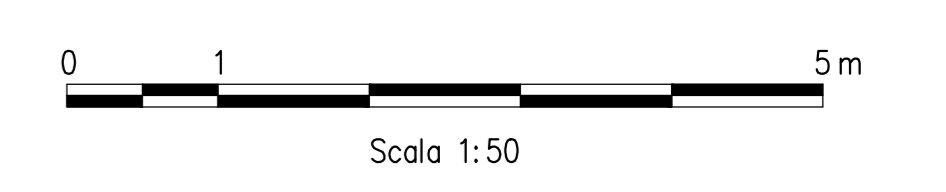


GALLERIA GROTTAMINARDA													
DA PROGRESSIVA	A PROGRESSIVA	SVILUPPO [m]	ELEMENTO GEOMETRICO	RAGGIO [m]	VERSO	SOPRAELEVAZIONE [m]	INTRADOSSO GALLERIA	QUOTA MARCIAPIEDE (P.MARCIAPIEDE-P.F.) [m]	DISTANZA ASSE BINARIO-BORDO MARCIAPIEDE [m]	LARGHEZZA MARCIAPIEDE [m]	QUOTA MARCIAPIEDE (P.MARCIAPIEDE-P.F.) [m]	DISTANZA ASSE BINARIO-BORDO MARCIAPIEDE [m]	LARGHEZZA MARCIAPIEDE [m]
2705.350	2723.492	18.14	raccordo parabolico	var.	dx	0.127-0.145	monocentrico doppio binario	0.78-0.81	1.79-1.78	1.55-1.57	0.45-0.43	1.89	1.37-1.36
2723.492	4697.200	1973.71	curva	2004	dx	0.145		0.81	1.78	1.57	0.43	1.89	1.36

NOTA: La progressione riportata in tabella si riferisce al binario pari

NOTA TABELLA MATERIALI

PER LE CARATTERISTICHE DEI MATERIALI E NOTE DI CARATTERE GENERALE SI RIMANDA ALL'ELABORATO "IF2801EZZSPGN0000001"



COMMITTENTE:
RFI
GRUPPO FERROVIE DELLO STATO ITALIANO

DIREZIONE LAVORI:
ITALFERR
GRUPPO FERROVIE DELLO STATO ITALIANO

APPALTATORE:
HirpiniaAV

CONSORZIO:
salini impregio

SOCI:
ASTALDI

PROGETTAZIONE:
MANDATARIA: ROCKSOIL S.p.A.

MANDANTE:
NETENGINEERING, Alpina S.p.A.

PROGETTO ESECUTIVO

ITINERARIO NAPOLI - BARI
RADDOPPIO TRATTA APICE - ORSARA
I LOTTO FUNZIONALE APICE - HIRPINIA
GN01 - GALLERIA NATURALE GROTTAMINARDA DA KM 2+705 A KM 4+695
GALLERIA DI LINEA - OPERE CIVILI
ELABORATI GENERALI
Andamento piano-altimetrico del marciapiede a ciglio variabile

APPALTATORE: Consorzio HIRPINIA AV
DIRETTORE DELLA PROGETTAZIONE: Il Responsabile integrazione fra le varie prestazioni specialistiche
PROGETTISTA: ROCKSOIL S.p.A.

COMMESSA: LOTTO FASE ENTE TIPO DOC. OPERA/DISCIPLINA PROG. REV. SCALA:
IF28 01 E ZZ BZ GN0100 011 A VARIE

Rev.	Descrizione	Redatto	Data	Verificato	Data	Approvato	Data	Autorizzato Data
A	Emissione per consegna	M. Augurio	10/03/20	B. Spignelli	10/03/20	M. Gatti	10/03/20	Ing. G. Cassari

File: IF2801EZZBGN0100011A.dwg