

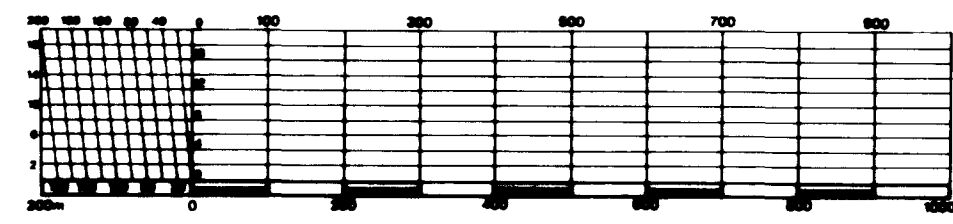


REGIONE DEL VENETO  
SEGRETERIA REGIONALE PER IL TERRITORIO  
UFFICIO CARTOGRAFICO

CARTA TECNICA REGIONALE

Sezione n°188020  
PILA

Scala 1:10.000



RAPPRESENTAZIONE CONFORME UNIVERSALE TRASVERSA DI MERICATORE (U.T.M.)

La cartografia è stata elaborata sul sistema nazionale Datum Roma  
Longitudine di Roma (45° Meridiano di Greenwich) = 12°27'07,38"  
Latitudine = 45°42'37,49"

La cartografia è stata elaborata sul sistema nazionale Datum Roma  
Longitudine di Roma (45° Meridiano di Greenwich) = 12°27'07,38"  
Latitudine = 45°42'37,49"

Le coordinate sono riferite per convenzione al sistema E.T. 1980 di datum nazionale, con le seguenti coordinate:

$\Delta X = -174$  m       $\Delta Y = -174$  m  
 $\Delta X = -174$  m       $\Delta Y = -174$  m

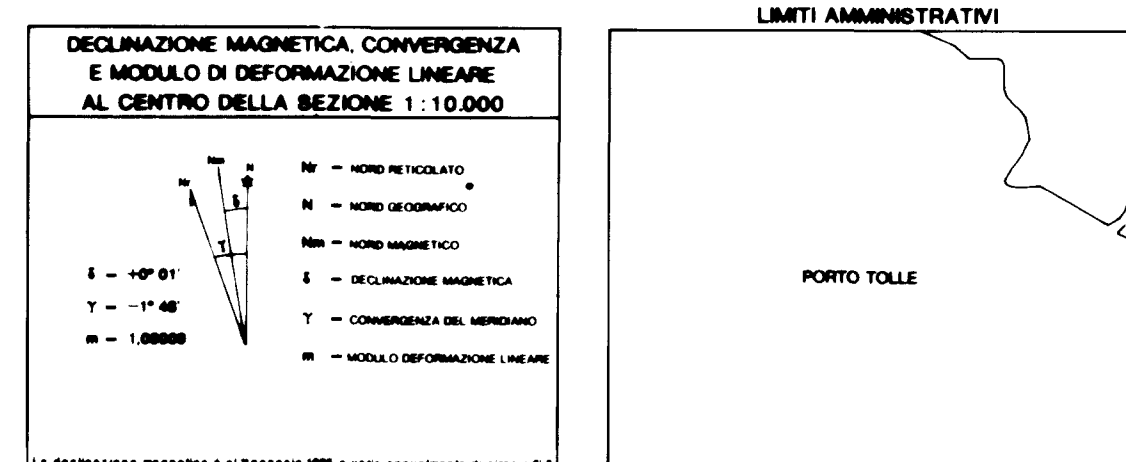
PUNTO	COORDINATE UTM		COORDINATE LOCALI	
	E	N	E	N
10	498114	4582374	498114	4582374
11	498114	4582374	498114	4582374
12	498114	4582374	498114	4582374
13	498114	4582374	498114	4582374

A margine della cartina sono indicati i rapporti tra i sistemi di riferimento per la determinazione dei trascorsi del sistema nazionale e per la determinazione UTM.

Le distanze e l'area di livello medio del mare del territorio di Genova sono indicate nel foglio 188020.

Le distanze e l'area di livello medio del mare del territorio di Genova sono indicate nel foglio 188020.

Le distanze e l'area di livello medio del mare del territorio di Genova sono indicate nel foglio 188020.



QUADRO D'UNIONE DELLE SEZIONI LIMITROFE	COBERTURA DI FOTOGRAFIE AEREE
188010 CA TREVISO	STEREOCOPIA N. 1/18 Foglio n. 188-100
188020 PILA	STEREOCOPIA N. 1/18 Foglio n. 188-100
188030 CA DOLFIN	STEREOCOPIA N. 1/18 Foglio n. 188-100

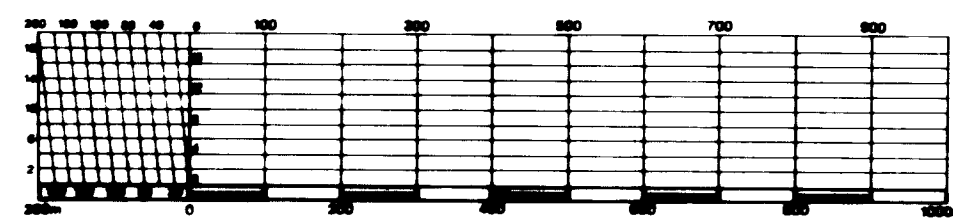
POSIZIONE DELLA SEZIONE NEL F° 188			
01	02	03	04
05	06	07	08
09	10	11	12
13	14	15	16

REGIONE DEL VENETO  
SEGRETERIA REGIONALE PER IL TERRITORIO  
UFFICIO CARTOGRAFICO

CARTA TECNICA REGIONALE

Sezione n°188060  
CA DOLFIN

Scala 1:10.000



RAPPRESENTAZIONE CONFORME UNIVERSALE TRASVERSA DI MERICATORE (U.T.M.)

La cartografia è stata elaborata sul sistema nazionale Datum Roma  
Longitudine di Roma (45° Meridiano di Greenwich) = 12°27'07,38"  
Latitudine = 45°42'37,49"

La cartografia è stata elaborata sul sistema nazionale Datum Roma  
Longitudine di Roma (45° Meridiano di Greenwich) = 12°27'07,38"  
Latitudine = 45°42'37,49"

Le coordinate sono riferite per convenzione al sistema E.T. 1980 di datum nazionale, con le seguenti coordinate:

$\Delta X = -174$  m       $\Delta Y = -174$  m  
 $\Delta X = -174$  m       $\Delta Y = -174$  m


PUNTO	COORDINATE UTM		COORDINATE LOCALI	
	E	N	E	N
10	498114	4582374	498114	4582374
11	498114	4582374	498114	4582374
12	498114	4582374	498114	4582374
13	498114	4582374	498114	4582374

A margine della cartina sono indicati i rapporti tra i sistemi di riferimento per la determinazione dei trascorsi del sistema nazionale e per la determinazione UTM.

Le distanze e l'area di livello medio del mare del territorio di Genova sono indicate nel foglio 188020.

Le distanze e l'area di livello medio del mare del territorio di Genova sono indicate nel foglio 188020.

Le distanze e l'area di livello medio del mare del territorio di Genova sono indicate nel foglio 188020.



QUADRO D'UNIONE DELLE SEZIONI LIMITROFE	COBERTURA DI FOTOGRAFIE AEREE
188010 CA TREVISO	STEREOCOPIA N. 1/18 Foglio n. 188-100
188020 PILA	STEREOCOPIA N. 1/18 Foglio n. 188-100
188030 CA DOLFIN	STEREOCOPIA N. 1/18 Foglio n. 188-100

POSIZIONE DELLA SEZIONE NEL F° 188			
01	02	03	04
05	06	07	08
09	10	11	12
13	14	15	16





上海人民广播电台  
上海人民广播电台  
上海人民广播电台



上海人民广播电台  
上海人民广播电台  
上海人民广播电台