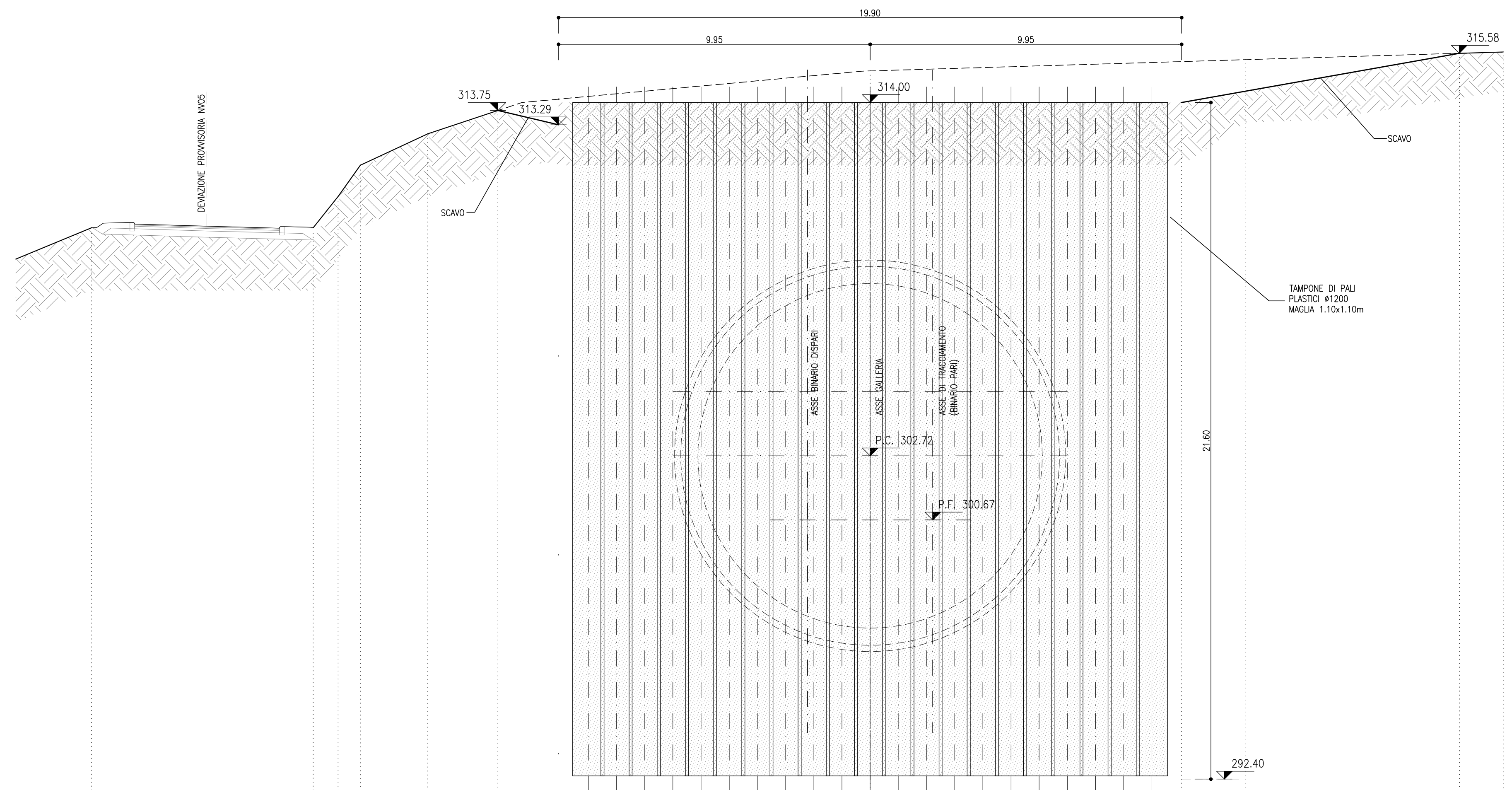
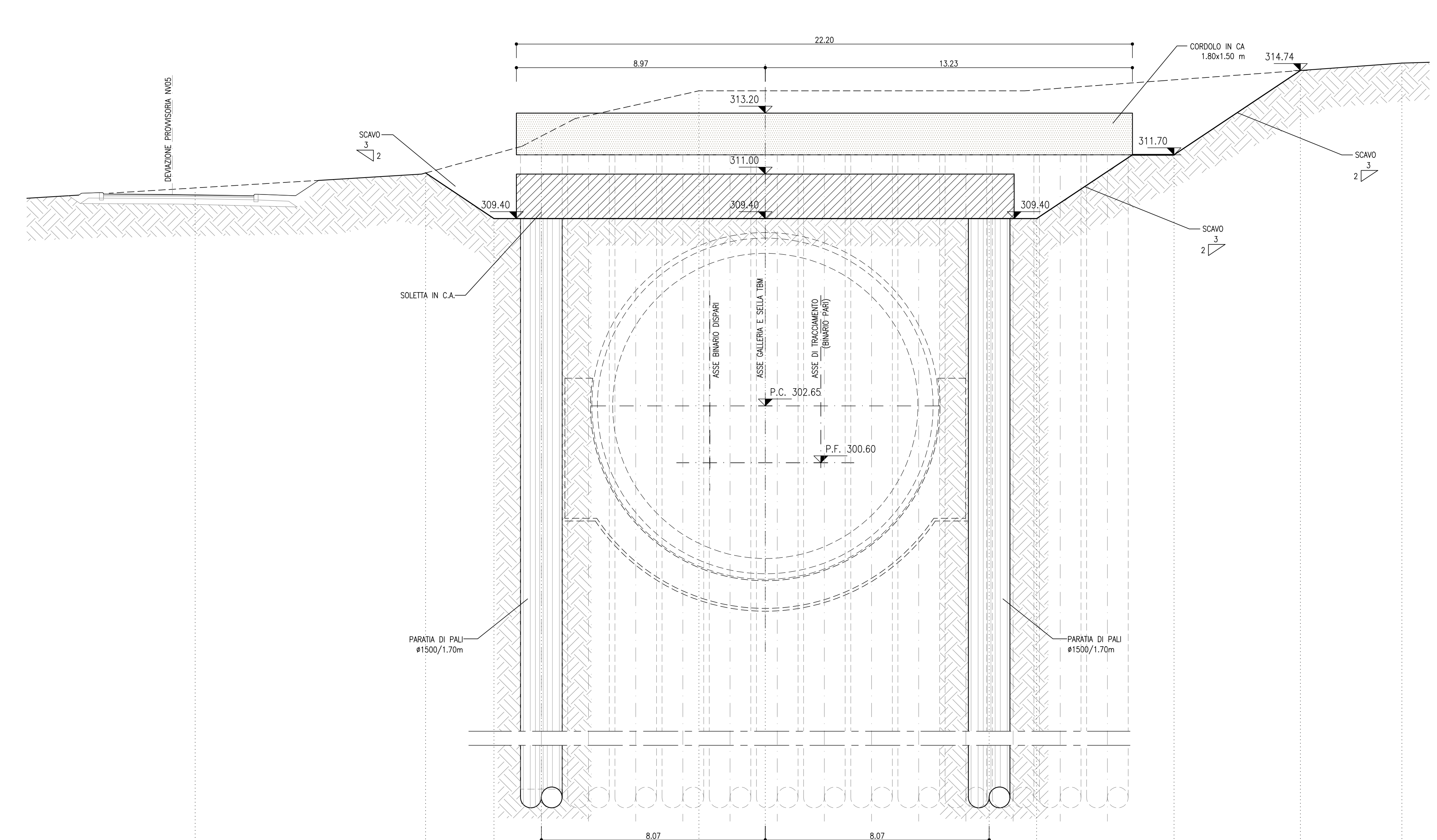


SEZIONE A-A
SCALA 1:100
Pk 4+675.75
AREA SCAVO 23.75mq



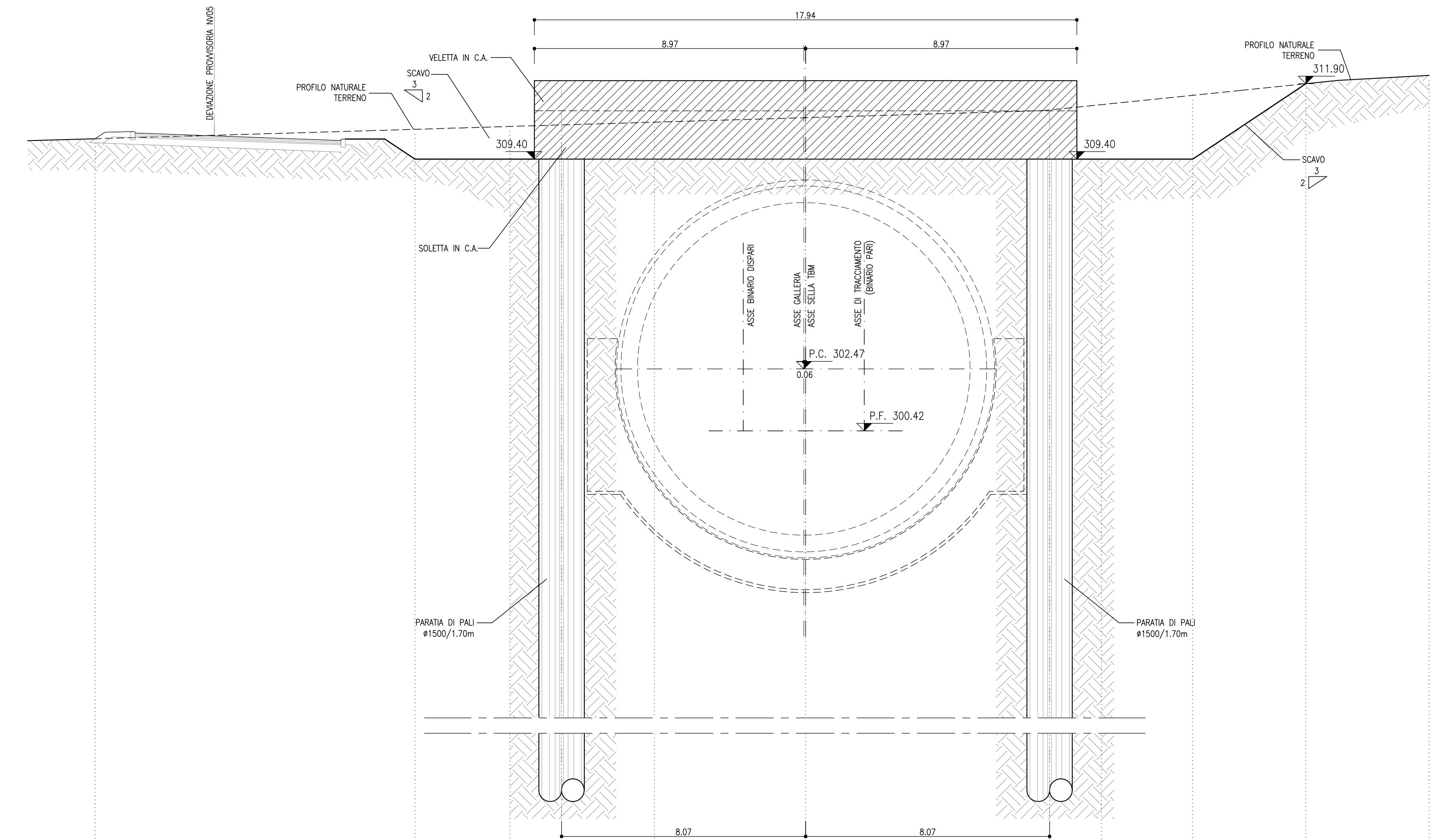
PROGRESSIVE														
QUOTE TERRENO	310.00	-14.87	310.00	-17.79	311.00	-17.00	312.00	-16.28	313.00	-14.15	313.75	-11.88	314.00	-4.68
QUOTE PROGETTO														
DISTANZE PARZIALI	7.08		0.79	0.71	2.15	2.24	1.94		9.95		9.95	2.95	6.83	1.39

SEZIONE B-B
SCALA 1:100
Pk 4+681.85
AREA SCAVO 126.16mq



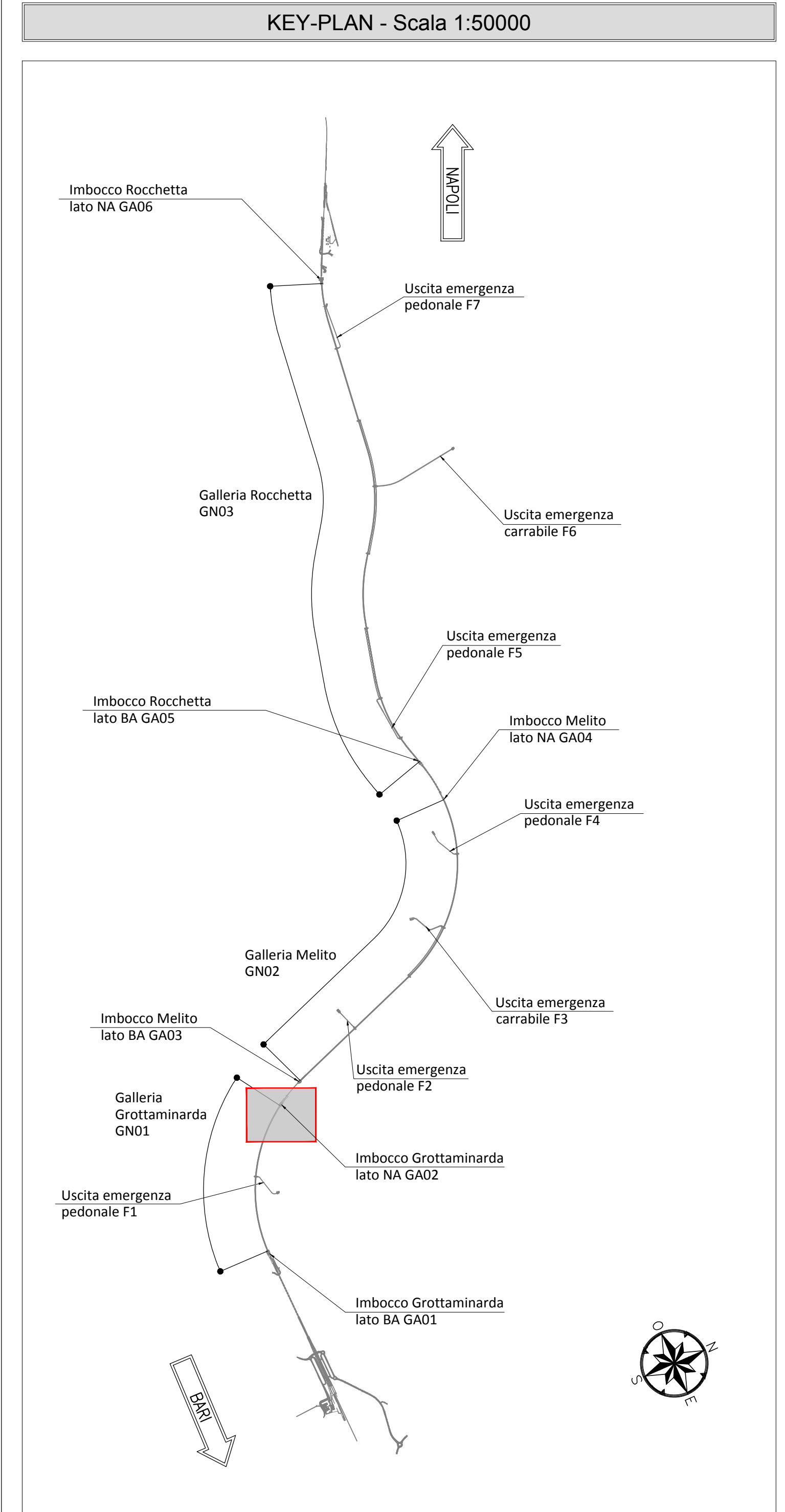
PROGRESSIVE																								
QUOTE TERRENO	310.00	-20.55	311.04	-11.04	311.24	-7.78	311.73	-4.78	312.21	-4.85	314.00	-2.39	314.00	0.00	314.04	8.07	314.04	8.78	314.40	14.23	314.74	19.28	315.00	22.94
QUOTE PROGETTO																								
DISTANZE PARZIALI		8.30		2.46	1.71	5.68	2.39		9.78		9.78		4.95		4.55		5.66							

SEZIONE C-C
SCALA 1:100
Pk 4+697.20
AREA SCAVO 41.02mq



PROGRESSIVE																				
QUOTE TERRENO	310.11	-22.40	310.30	-12.21	310.40	-9.78	310.60	-6.57	310.60	0.00	310.60	8.07	310.60	8.07	311.25	12.88	311.25	16.51	311.25	20.02
QUOTE PROGETTO																				
DISTANZE PARZIALI		10.57		3.14	1.31	3.09	3.09	3.09	8.07		8.07		1.71	3.02	3.74		3.02			

LEGENDA	
P.C.=	PIANO DEI CENTRI
P.F.=	PIANO DEL FERRO
P.S.1=	PIANO DI SCAVO
P.S.2=	PIANO DI SCAVO ARCO ROVESCIO



NOTE GENERALI

- EVENTUALI DIFFERENZE TRA LE MISURE TOTALI E LE SOMMATORIE DELLE MISURE PARZIALI SONO DOVUTE AGLI ARROTONDAMENTI AUTOMATICI DI AUTOCAD.
- SI SEGNA LA PRESENZA DI ELETTRODOTTI IN ESERCIZIO, L'IMPRESA DEVE UTILIZZARE ATTREZZATURE CHE CONSENTANO DI RISPETTARE I FRANCHI DI SICUREZZA STABILITI DALL' ALL. IX DEL D. Lgs. 81/08 O RICHIEDERE ALL'ENTE GESTORE LA DISATTIVAZIONE DELLA LINEA.
- PER I PARTICOLARI COSTRUTTIVI RELATIVI A CANALLETTE E FOSSI DI GUARDIA SI RIMANDA ALL'ELABORATO "F2801EZZDZGAG200002".

NOTA TABELLA MATERIALI

PER LE CARATTERISTICHE DEI MATERIALI E NOTE DI CARATTERE GENERALE SI RIMANDA ALL'ELABORATO "F2801EZZDZGAG200001A".

0 1 5 10 m
Scala 1:200

COMMITTENTE: RFI - R.F.E. FERROVIARIA ITALIANA - GRUPPO FERROVIE DELLO STATO ITALIANE

DIREZIONE LAVORI: ITALFERR - GRUPPO FERROVIE DELLO STATO ITALIANE

APPALTATORE: CONSORZIO HIRPINIA AV - Direzione Tecnica - Ing. Vincenzo Mordillo - 10/06/2020

SOCC: salini impregio, ASTALDI

PROGETTAZIONE: MANDATARIA: ROCK SOUL S.p.A.

MANDANTE: NETENGINEERING, Alpina S.p.A.

PROGETTO ESECUTIVO

ITINERARIO NAPOLI - BARI RADDOPPIO TRATTA APICE - ORSARA I LOTTO FUNZIONALE APICE - HIRPINIA GN01 - GALLERIA NATURALE Grottamirarda DA KM 2+705 A KM 4+695

IMBOCCO LATO NAPOLI OPERE DI SOSTEGNO Scavi Fase 2: sezioni

APPALTATORE	DIRETTORE DELLA PROGETTAZIONE	PROGETTISTA
CONSORZIO HIRPINIA AV 4 Direttore Tecnico Ing. Vincenzo Mordillo 10/06/2020	Il Responsabile progettazione fra le varie operazioni specifiche Ing. G. Cassari	ROCK SOUL S.p.A. Ing. G. Cassari

COMMESSA	LOTTO	FASE	ENTE	TIPO DOC.	OPERADISCIPLINA	PROGR.	REV.	SCALA:
IF28	01	E	ZZ	DA	GA0200	003	C	1:100

Rev.	Descrizione	Redatto	Verificato	Data	Approvato	Data	Autorizzato Data
A	Esecuzione per consegna	M. Agrippone	B. Spignelli	23/03/20	M. Cassi	23/03/20	Ing. G. Cassari
B	Esecuzione per consegna	M. Agrippone	B. Spignelli	21/03/20	M. Cassi	21/03/20	
C	Revisione per struttura	M. Agrippone	B. Spignelli	04/06/20	M. Cassi	04/06/20	

File: IF2801EZZDZGAG200003C.dwg n. Elab: -