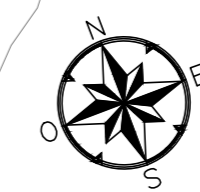
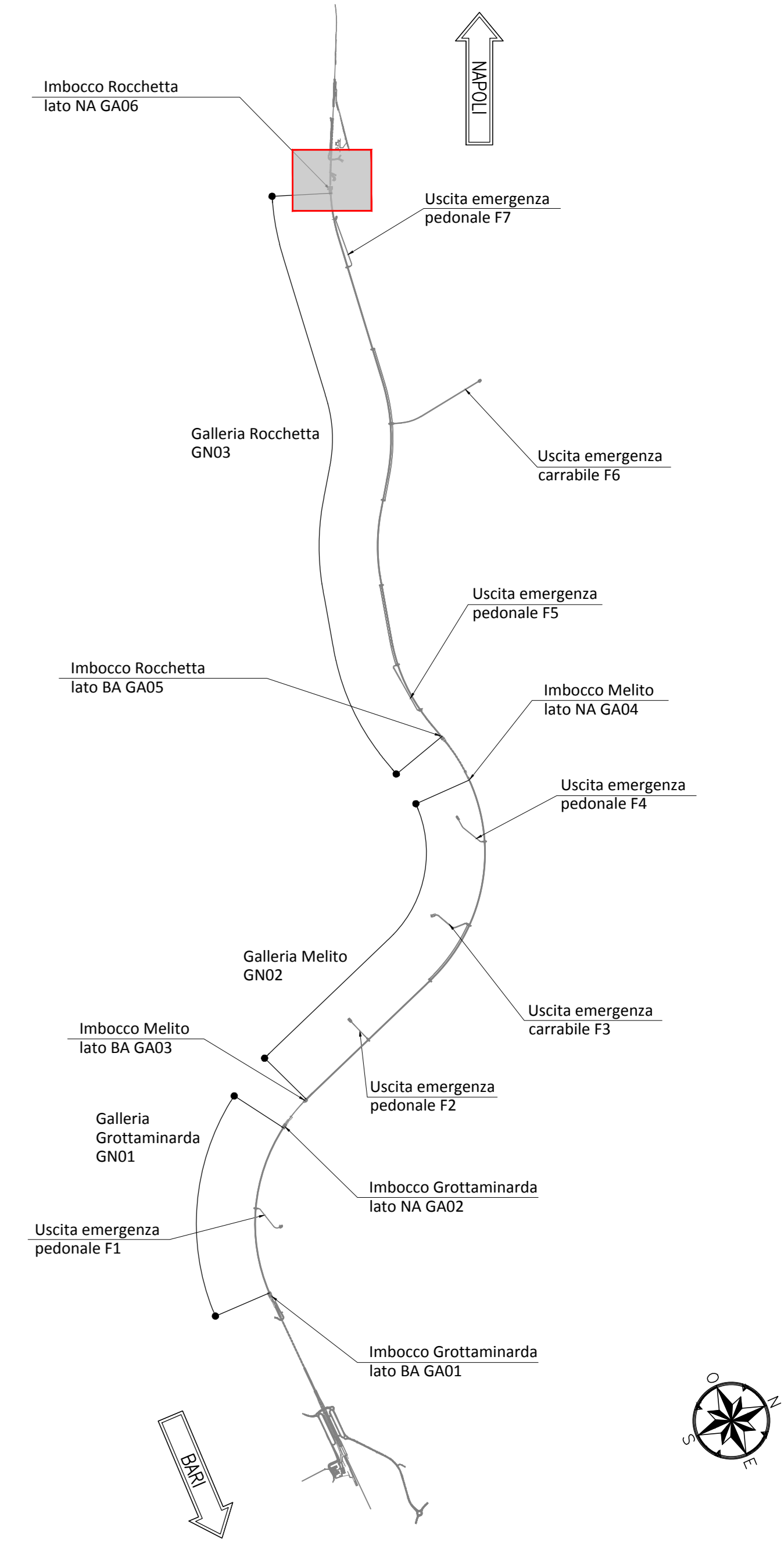


PLANIMETRIA  
SCALA 1:200



KEY-PLAN - Scala 1:50000

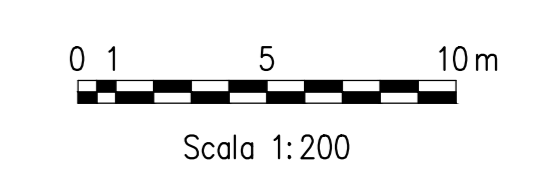


NOTE GENERALI

- EVENTUALI DIFFERENZE TRA LE MISURE TOTALI E LE SOMMATORIE DELLE MISURE PARZIALI SONO DOVUTE AGLI ARROTONDAMENTI AUTOMATICI DI AUTOCAD
- SI SEGNA LA PRESENZA DI ELETTRODOTTI IN ESERCIZIO. L'IMPRESA DEVE UTILIZZARE ATTREZZATURE CHE CONSENTANO DI RISPETTARE I FRANCHI DI SICUREZZA STABILITI DALL' ALL. IX DEL D. Lgs. 81/08 O RICHIEDERE ALL'ENTE GESTORE LA DISATTIVAZIONE DELLA LINEA.

LEGENDA

- P.C.= PIANO DEI CENTRI
- P.S.1 PIANO DI SCAVO
- P.F.= PIANO DEL FERRO
- P.S.2 PIANO DI SCAVO ARCO ROVESCIO




COMMITTENTE:




DIREZIONE LAVORI:



APPALTAZIONE:



PROGETTAZIONE:



PROGETTO ESECUTIVO

**ITINERARIO NAPOLI - BARI  
RADDOPPIO TRATTA APICE - ORSARA  
I LOTTO FUNZIONALE APICE - HIRPINIA**  
GN03 - GALLERIA NATURALE ROCCHETTA DA KM 10+074 A KM 16+23  
GALLERIE DI LINEA - OPERE CIVILI  
SISTEMA SMALTIMENTO DELLE ACQUE IN GALLERIA  
Layout collettamento e raccolta acque portate di imbocco lato Napoli

APPALTAZIONE: Consorzio HIRPINIA AV Il Direttore Tecnico Ing. Vincenzo Morello 21/02/2020	DIRETTORE DELLA PROGETTAZIONE: Il Responsabile integrazione fra le varie prestazioni specialistiche Ing. G. Cassari	PROGETTISTA: ROCKSOIL S.p.A. Ing. G. Cassari
---	---	--

COMMESSA	LOTTO	FASE	ENTE	TIPO DOC.	OPERA/DISCIPLINA	PROGR.	REV.	SCALA:
IF28	01	E	ZZ	DB	GN0304	005	B	1:200

Rev.	Descrizione	Redatto	Data	Verificato	Data	Approvato	Data	Autorizzato Data
A	Emissione per consegna	M. Augurio	21/02/2020	B. Spignelli	21/02/2020	M. Gatti	21/02/2020	Ing. G. Cassari

FILE STAMPA: 11