SEZIONE TRASVERSALE CONCI
SCALA 1:50

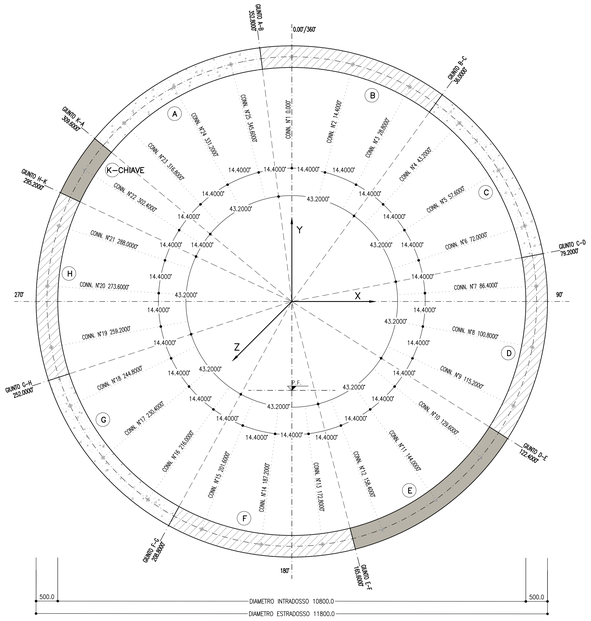

SCHEMA PUNTI CONCI
SCALA 1:50

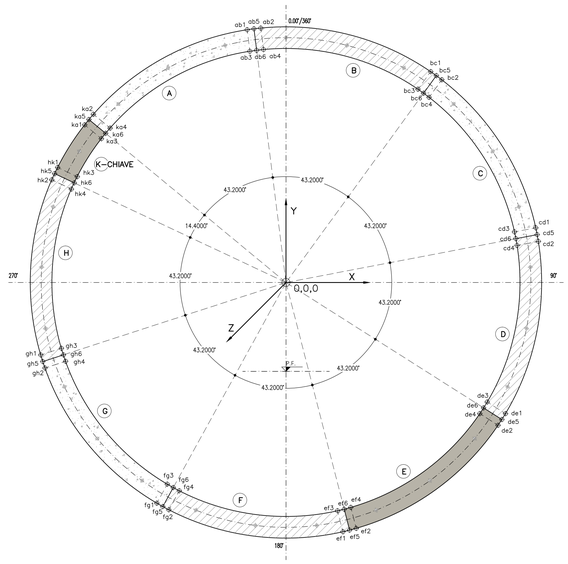

COORDINATE			
PUNTI	X	Y	Z
ks1	−4.6452	3.6376	0.8970
ks2	−4.4436	3.8813	−0.8971
ks3	−4.2598	3.3187	0.8973
ks4	−4.0581	3.5625	−0.8974
ks5	−4.5460	3.7608	0.0000
ks6	−4.1608	3.4421	0.0000
ob1	−0.8965	5.8315	0.8994
ob2	−0.5818	5.8712	−0.8996
ob3	−0.8339	5.3352	0.8995
ob4	−0.5191	5.3750	−0.8997
ob5	−0.7395	5.8535	0.0000
ob6	−0.6768	5.3574	0.0000
bc1	3.3380	4.8650	0.9021
bc2	3.5954	4.6779	−0.9023
bc3	3.0440	4.4603	0.9020
bc4	3.3014	4.2733	−0.9021
bc5	3.4679	4.7732	0.0000
bc6	3.1740	4.3681	0.0000
cd1	5.7635	1.2617	0.9037
cd2	5.8232	0.9486	−0.9037
cd3	5.2722	1.1679	0.9034
cd4	5.3319	0.8549	−0.9034
cd5	5.7955	1.1055	0.0000
cd6	5.3044	1.0119	0.0000
de1	5.0651	−3.0258	0.9033
de2	4.8944	−3.2947	−0.9031
de3	4.6427	−2.7578	0.9030
de4	4.4721	−3.0266	−0.9029
de5	4.9815	−3.1614	0.0000
de6	4.5594	−2.8935	0.0000
ef1	1.3129	−5.7521	0.9008
ef2	1.6206	−5.6731	−0.9010
ef3	1.1885	−5.2676	0.9008
ef4	1.4962	−5.1886	−0.9010
ef5	1.4673	−5.7146	0.0000
ef6	1.3429	−5.2303	0.0000
fg1	−2.9801	−5.0921	0.8981
fg2	−2.7025	−5.2441	−0.8983
fg3	−2.7391	−4.6537	0.8982
fg4	−2.4615	−4.8063	−0.8984
fg5	−2.8423	−5.1702	0.0000
fg6	−2.6015	−4.7321	0.0000
gh1	−5.6581	−1.6722	0.8964
gh2	−5.5604	−1.9729	−0.8964
gh3	−5.1824	−1.5176	0.8967
gh4	−5.0846	−1.8184	−0.8967
gh5	−5.6112	−1.8232	0.0000
gh6	−5.1357	−1.6687	0.0000
hk1	−5.2692	2.6542	0.8966
hk2	−5.4039	2.3682	−0.8965
hk3	−4.8166	2.4413	0.8969
hk4	−4.9513	2.1551	−0.8968
hk5	−5.3385	2.5121	0.0000
hk6	−4.8861	2.2992	0.0000

KEY-PLAN - Scala 1:50000

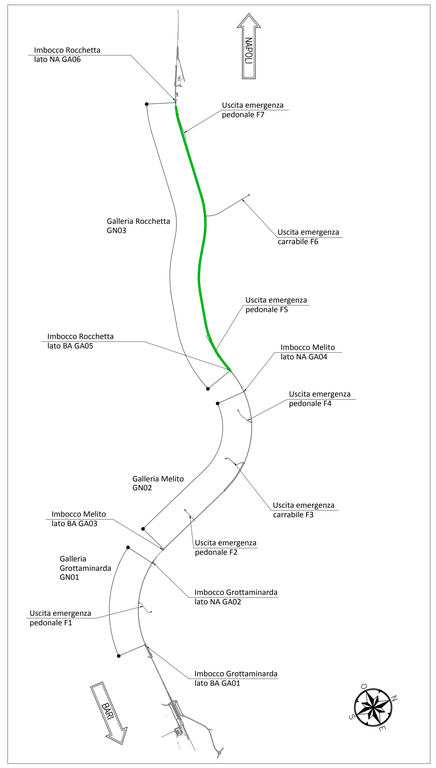

PIANTA CONCI
SCALA 1:50

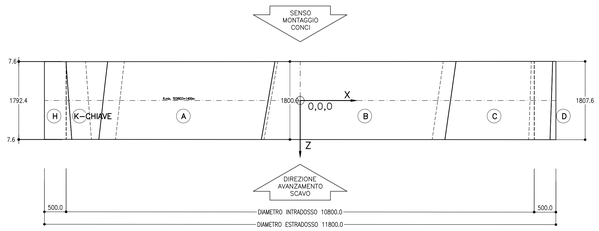

DETTAGLIO CONCIO CHIAVE
(Rappresentazione non in scala)

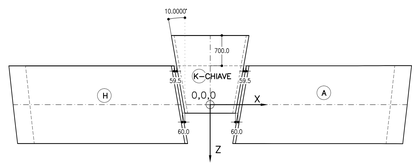

NOTA TABELLA MATERIALI

- PER LE CARATTERISTICHE DEI MATERIALI E NOTE DI CARATTERE GENERALE SI RIMANDA ALL'ELABORATO "IF2801EZZSPGN0000001"

NOTA BENE

- RAGGIO MINIMO TEORICO = ~1400m
- LE MISURE SONO ESPRESSE IN MILLIMETRI
- LE COORDINATE DEI PUNTI SONO ESPRESSE IN METRI

LEGENDA

P.C.= PIANO DEI CENTRI

P.F.= PIANO DEL FERRO

0 1 5 m

Scala 1:50

SCHEMA SVILUPPATA CONCI
(Rappresentazione non in scala)

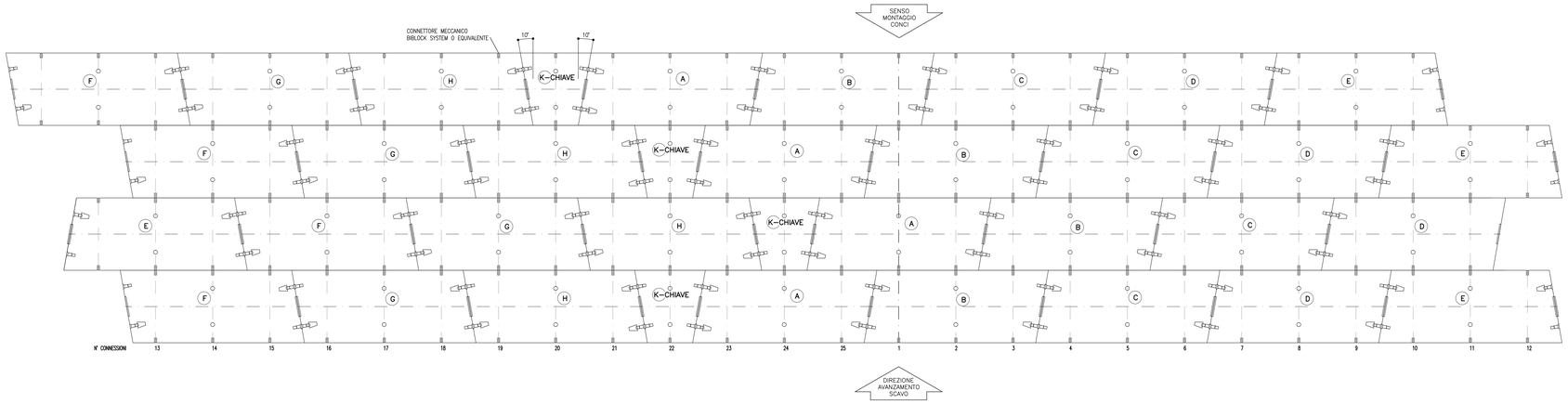

COMMITTENTE:

RFI RETE FERROVIARIA ITALIANA
GRUPPO FERROVIE DELLO STATO ITALIANE

DIREZIONE LAVORI:

ITALFERR
GRUPPO FERROVIE DELLO STATO ITALIANE

APPALTATORE:
CONSORZIO:

HirpiniaAV

SOCI:

salini impregilo

ASTALDI

PROGETTAZIONE:
MANDATARIA:

ROCKSOIL S.p.A.

MANDANTI:

NET ENGINEERING

Alpina S.p.A.

PROGETTO ESECUTIVO

ITINERARIO NAPOLI - BARI
RADDOPPIO TRATTA APICE - ORSARA
I LOTTO FUNZIONALE APICE - HIRPINIA

GN03 - GALLERIA NATURALE ROCCHETTA DA KM 10+074 A KM 16+623

GALLERIA DI LINEA - OPERE CIVILI
RIVESTIMENTO IN CONCI PREFABBRICATI
Schema disposizione conci

APPALTATORE	DIRETTORE DELLA PROGETTAZIONE	PROGETTISTA
Consorzio HIRPINIA AV Il Direttore Tecnico Ing. Vincenzo Moriello 10/06/2020	Il Responsabile integrazione fra le varie prestazioni specialistiche Ing. G. Cassani	ROCKSOIL S.p.A. Ing. G. Cassani

COMMESSA	LOTTO	FASE	ENTE	TIPO DOC.	OPERA/DISCIPLINA	PROGR.	REV.	SCALA:
IF28	01	E	ZZ	DB	GN0305	001	B	1:50

Rev.	Descrizione	Redatto	Data	Verificato	Data	Approvato	Data	Autorizzato Data
A	Emissione per consegna	M. Augusmno	21/02/2020	B. Spigarelli	21/02/2020	M. Gatti	21/02/2020	Ing. G. Cassani
B	Revisione per istruttoria	M. Augusmno	10/06/2020	B. Spigarelli	10/06/2020	M. Gatti	10/06/2020	10/06/2020

File: IF2801EZZDBGN0305001B.dwg

n.Elab.: -

FATTORE DI PLOTTAGGIO : 1:1 FILE STAMPA : Italferr.ctb

424.01/206280.01dwg 10.07.20 – REV.01 LDC