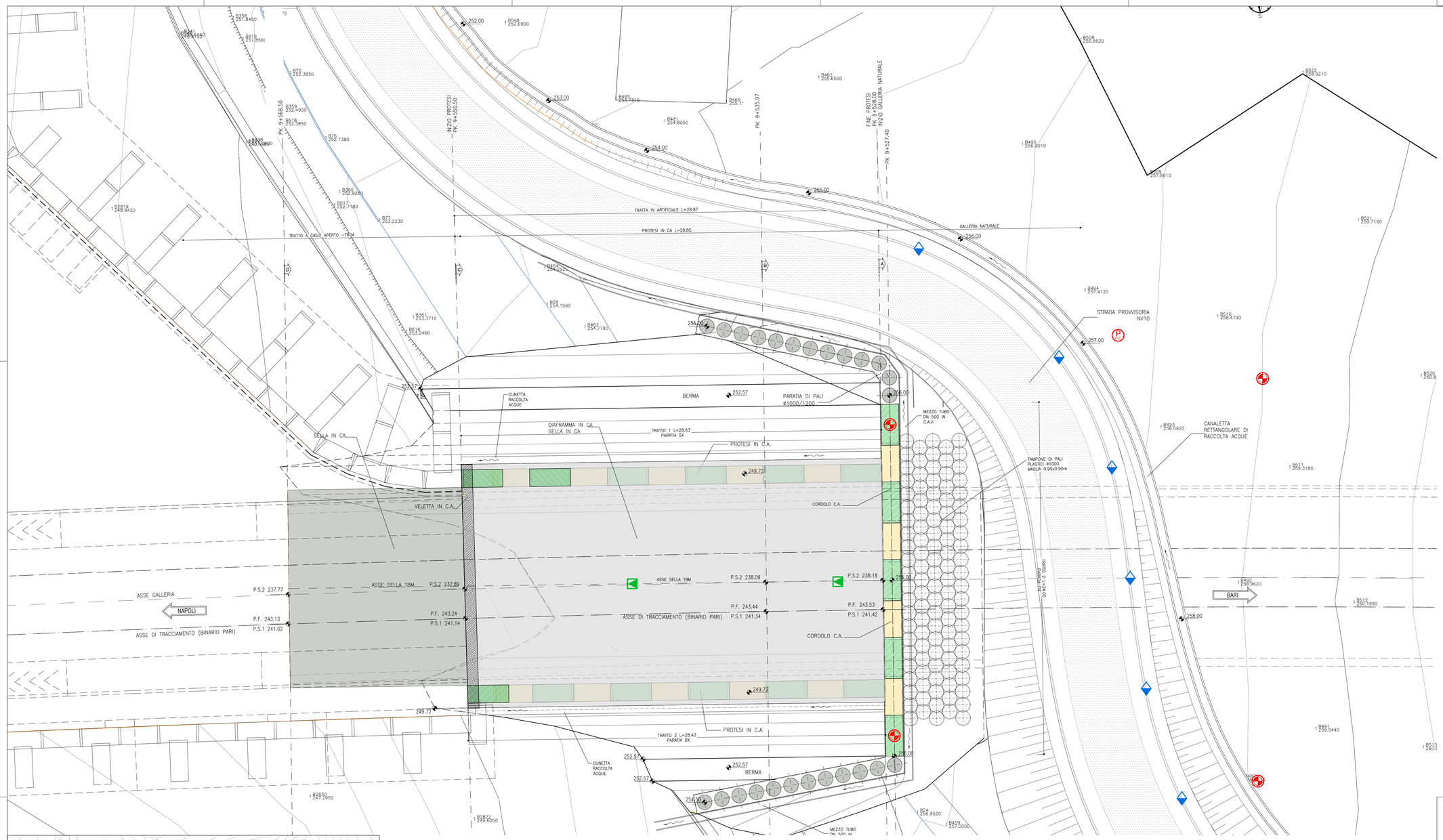

KEY-PLAN - Scala 1:50000

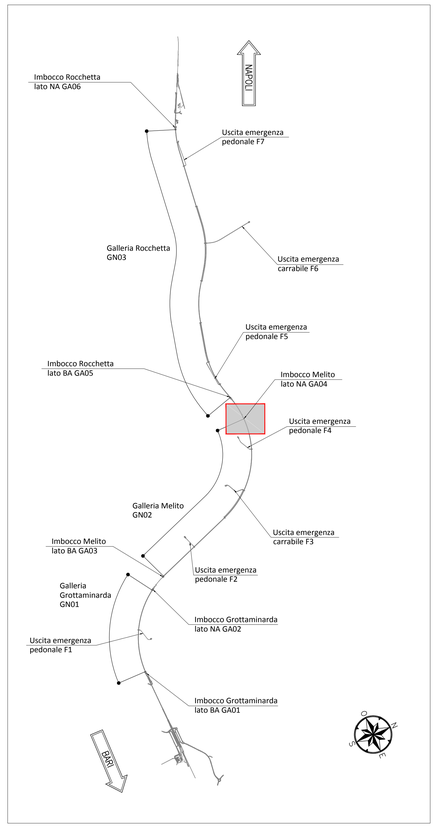

NOTE GENERALI

- EVENTUALI DIFFERENZE TRA LE MISURE TOTALI E LE SOMMATORIE DELLE MISURE PARZIALI SONO DOVUTE AGLI ARROTONDAMENTI AUTOMATICI DI AUTOCAD
- LA LUNGHEZZA DELLA TRAVE DI RIPARTIZIONE SARA' DEFINITA IN CORSO D'OPERA CON LA SOLA LIMITAZIONE CHE IL TRATTO TERMINALE DOVRA' ESSERE SUPERIORE DELLA META' DEL PASSO DEI TIRANTI.

LEGENDA

P.C.=	PIANO DEI CENTRI	P.S.1=	PIANO DI SCAVO
P.F.=	PIANO DEL FERRO	P.S.2=	PIANO DI SCAVO ARCO ROVESCIO

0 1 5m

Scala 1:100

SCHEMA CAPISALDI DI LIVELLAZIONE

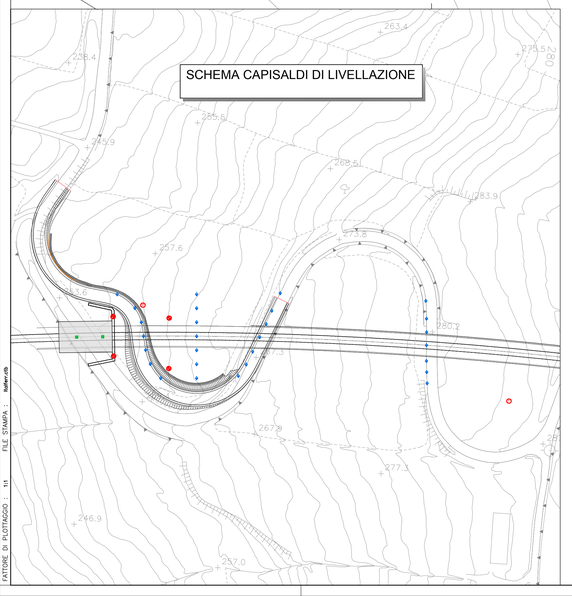

TUBO INCLINOMETRICO CON 4 GUIDE IN ABS	MIRA OTTICA Lettura coordinate tridimensionali
PIEZOMETRO T.A.=tubo aperto C.C.=cella Casagrande	PILASTRINO CON MIRA OTTICA Lettura coordinate tridimensionali
	MINIPRISMA Lettura coordinate tridimensionali
	CAPOSALDO DI LIVELLAZIONE
CELLE DI CARICO TOROIDALI	DATALOGGER unità di acquisizioni dati
BARRETTE ESTENSIMETRICHE	STAZIONE TOTALE

TIPOLOGIA DI STRUMENTAZIONE	QUANTITÀ
TUBO INCLINOMETRICO CON 4 GUIDE IN ABS	n.° 4
PIEZOMETRO	n.° 2
CAPISALDI DI LIVELLAZIONE	n.° 28
BARRETTE ESTENSIMETRICHE	n.° 2

NOTA BENE

- L'ASSETTO PLANIMETRICO DELLE STRUMENTAZIONI SARA' DEFINITO IN FASE DI PROGETTO ESECUTIVO DI DETTAGLIO
- PER LE FREQUENZE DI LETTURA SI RIMANDA ALLA RELATIVA RELAZIONE DI MONITORAGGIO
- LA PRECISIONE DEGLI STRUMENTI SARA' COERENTE CON LE SOGLIE DI ATTENZIONE ED ALLARME PRESENTI NELLA RELATIVA RELAZIONE DI MONITORAGGIO E VERRA' COMUNQUE SPECIFICATO IN SEDE DI PROGETTO ESECUTIVO DI DETTAGLIO.

COMMITTENTE:

RFI RETE FERROVIARIA ITALIANA
GRUPPO FERROVIE DELLO STATO ITALIANE

DIREZIONE LAVORI:

ITALFERR
GRUPPO FERROVIE DELLO STATO ITALIANE

APPALTATORE:
CONSORZIO:

HirpiniaAV

SOCI:

salini impregilo

ASTALDI

PROGETTAZIONE:
MANDATARIA:

ROCKSOIL S.p.A.

MANDANTI:

NET ENGINEERING

Alpina S.p.A.

PROGETTO ESECUTIVO

ITINERARIO NAPOLI - BARI
RADDOPPIO TRATTA APICE - ORSARA
I LOTTO FUNZIONALE APICE - HIRPINIA

GN02 - GALLERIA NATURALE MELITO DA KM 5+064 A KM 9+573

IMBOCCO LATO NAPOLI
MONITORAGGIO IN CORSO D'OPERA
Installazione strumentazione - Tav 1/2

APPALTATORE	DIRETTORE DELLA PROGETTAZIONE	PROGETTISTA
Consorzio HIRPINIA AV Il Direttore Tecnico Ing. Vincenzo Morfiello 10/06/2020	Il Responsabile integrazione fra le varie prestazioni specialistiche Ing. G. Cassani	ROCKSOIL S.p.A. Ing. G. Cassani

COMMESSA	LOTTO	FASE	ENTE	TIPO DOC.	OPERA/DISCIPLINA	PROGR.	REV.	SCALA:
IF28	01	E	ZZ	DZ	GA0400	004	B	1:100

Rev.	Descrizione	Redatto	Data	Verificato	Data	Approvato	Data	Autorizzato Data
A	Emissione per consegna	M. Auguanno	21/02/2020	B. Spigarelli	21/02/2020	M. Gatti	21/02/2020	Ing. G. Cassani 10/06/2020
B	Revisione per istruttoria	M. Auguanno	10/06/2020	B. Spigarelli	10/06/2020	M. Gatti	10/06/2020	

File: IF2801EZZDZGA0400004B.dwg | n.Elab.: -

FATTORE DI PLOTTAGGIO : 1:1 FILE STAMPA : italferr.ctb

424-01 / 201363.01.dwg 07.07.20 — REV.01 ABR