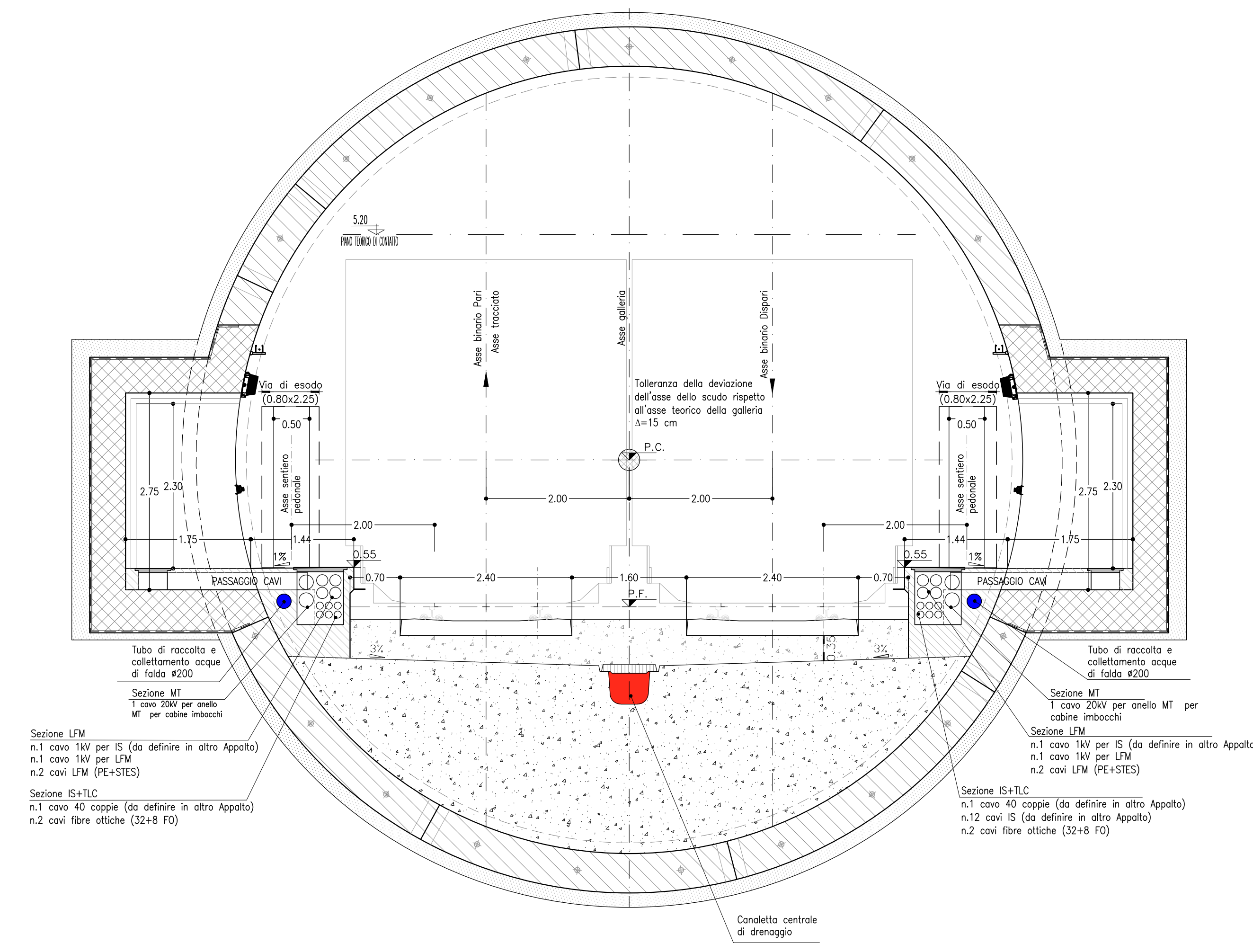
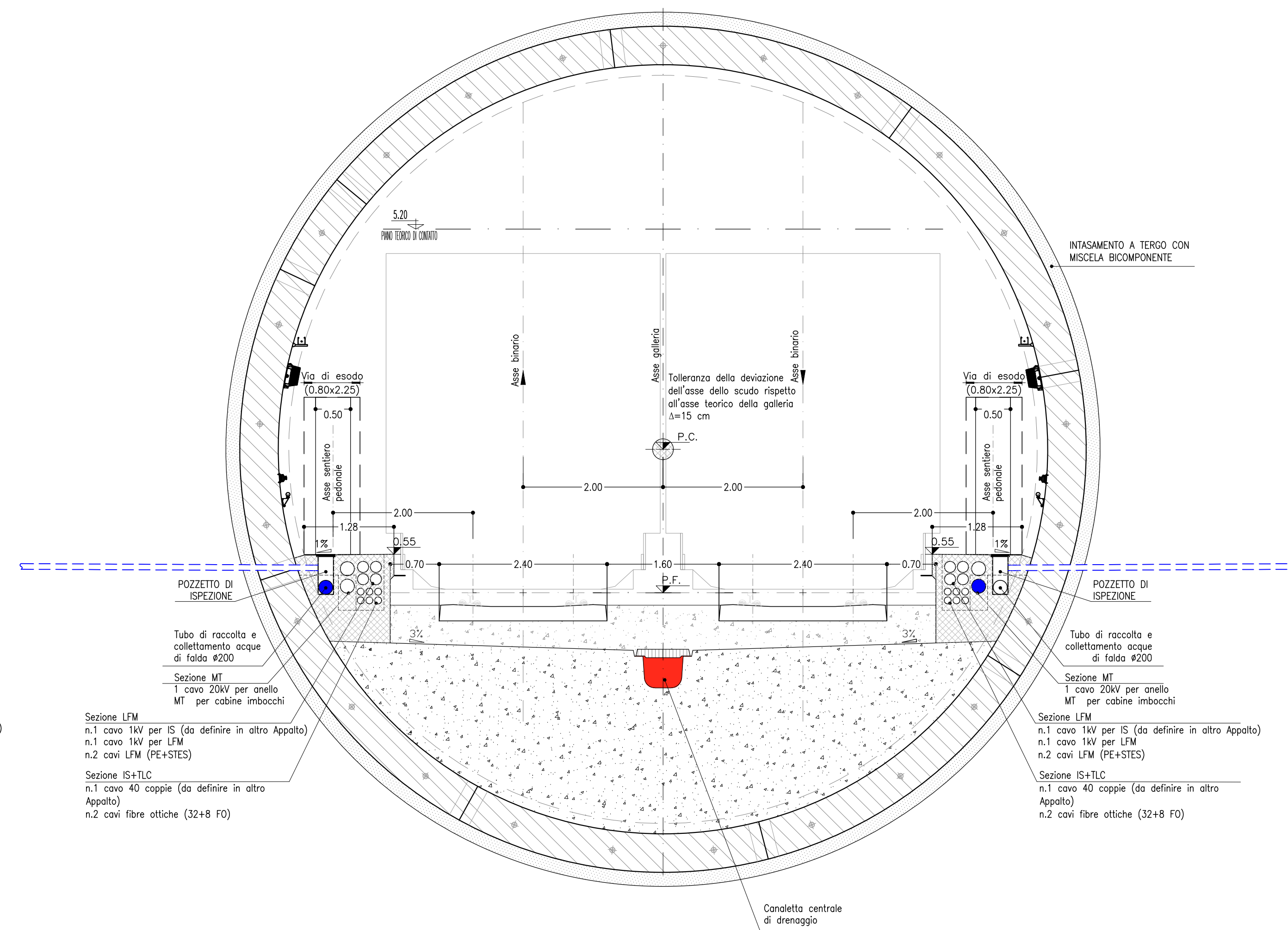
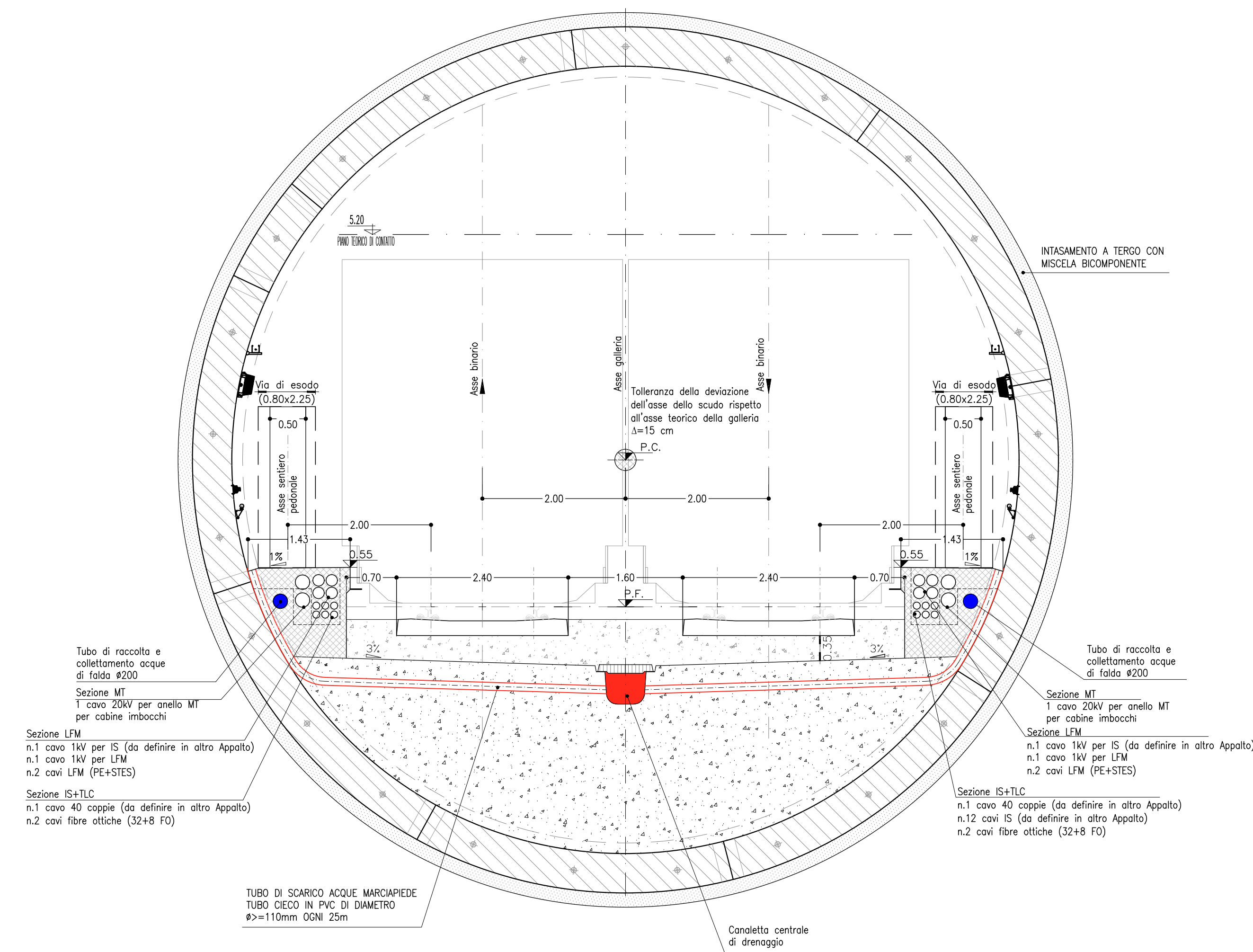


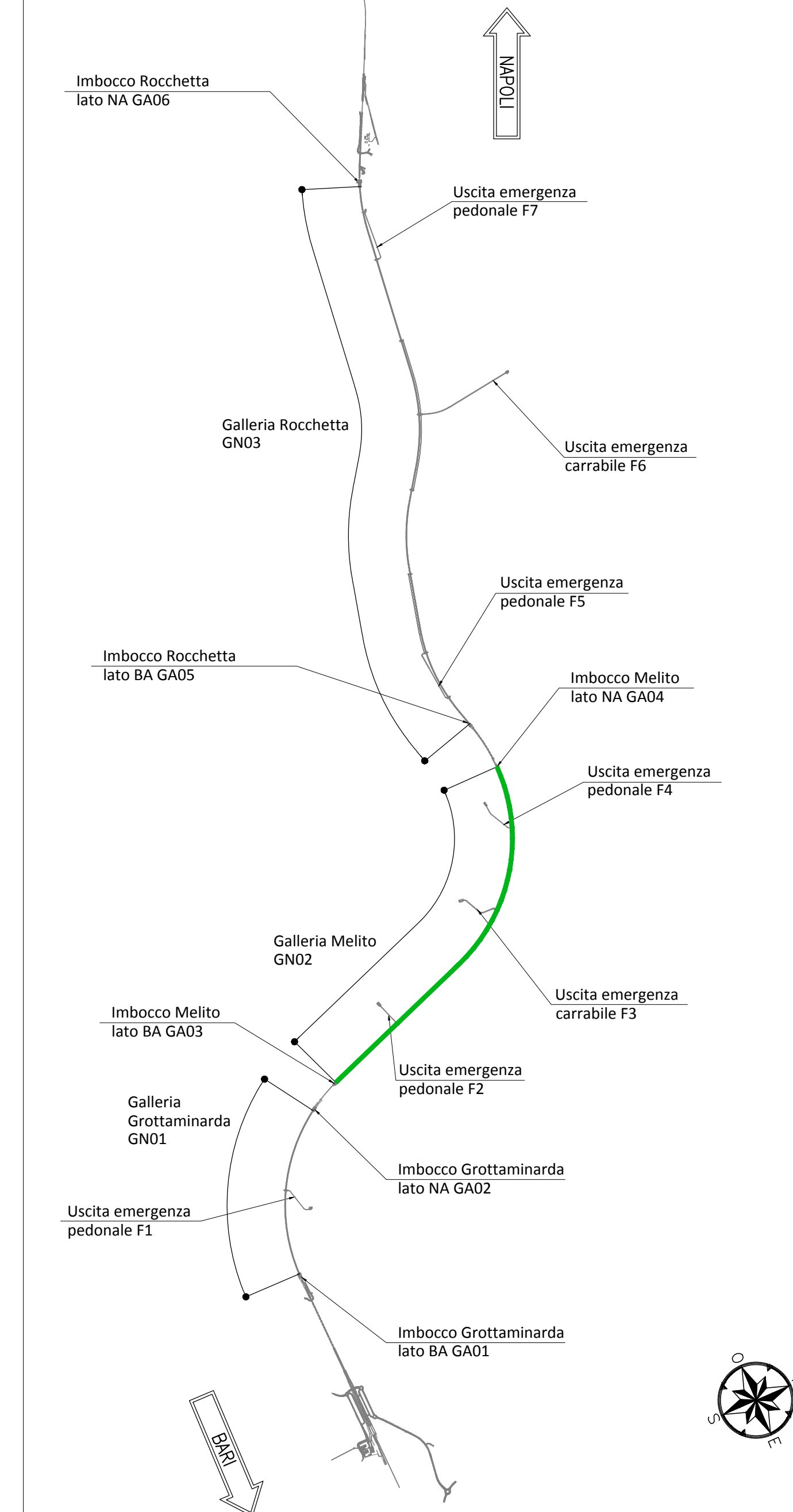
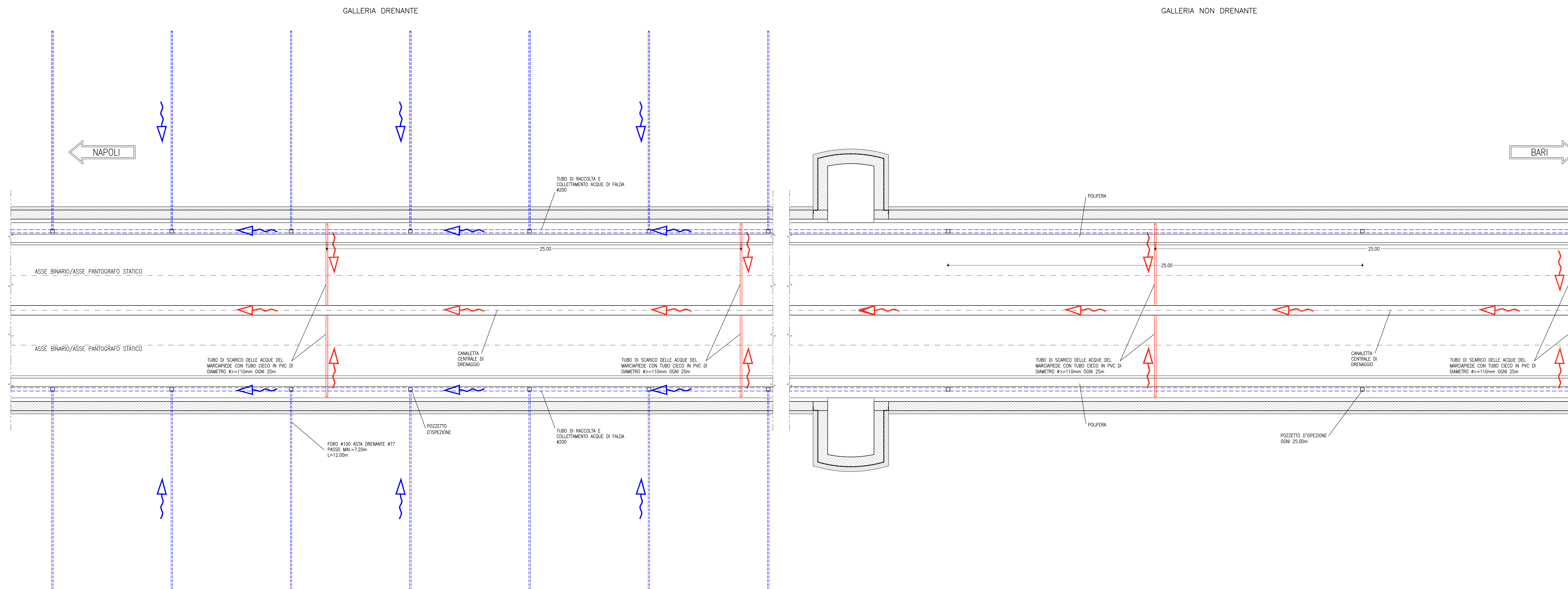
GALLERIA NATURALE
SCALA 1:50
SCAVO MECCANIZZATO
SEZIONE IN CORRISPONDENZA DEL TUBO DI SCARICO DELLE ACQUE DEL MARCIAPIEDE

GALLERIA NATURALE
SCALA 1:50
SCAVO MECCANIZZATO
SEZIONE IN CORRISPONDENZA DELLE ASTE DRENANTI E POZZETTI

GALLERIA NATURALE
SCALA 1:50
SCAVO MECCANIZZATO
SEZIONE IN CORRISPONDENZA DELLE NICCHIE LFM/C.I.



GALLERIA NATURALE
(Rappresentazione non in scala)
SCHEMA DEL SISTEMA DI DRENAGGIO

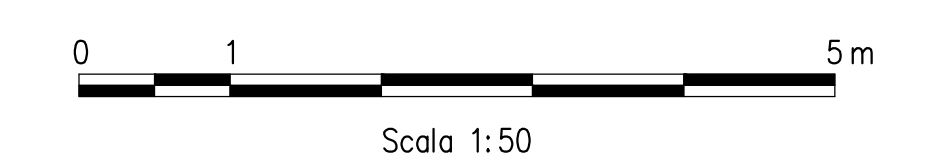


NOTA TABELLA MATERIALI

PER LE CARATTERISTICHE DEI MATERIALI E NOTE DI CARATTERE GENERALE SI RIMANDA ALL'ELABORATO "IP2801EZZSPGN000001"

LEGENDA

P.C.= PIANO DEI CENTRI
P.F.= PIANO DEL FERRO



COMMITTENTE: **RFI** (R.F. FERROVIARIA ITALIANA) GRUPPO FERROVIE DELLO STATO ITALIANE

DIREZIONE LAVORI: **ITALFERR** (GRUPPO FERROVIE DELLO STATO ITALIANE)

APPALTATORE: **HirpiniaAV** (CONSORZIO)

SOCCO: **salini impreglio** and **ASTALDI**

PROGETTAZIONE: **ROX SOUL** (MANDATARIO)

MANDANTE: **NETENGINEERING** and **Alpina**

PROGETTO ESECUTIVO
ITINERARIO NAPOLI - BARI
RADDOPPIO TRATTA APICE - ORSARA
I LOTTO FUNZIONALE APICE - HIRPINIA
GN02 - GALLERIA NATURALE MELITO DA KM 5+064 A KM 9+573
GALLERIE DI LINEA - OPERE CIVILI
SISTEMA DI SMALTIMENTO DELLE ACQUE IN GALLERIA
Layout generale

Rev.	Descrizione	Redatto	Data	Verificato	Data	Approvato	Data	Autore/Elab. Data
A	Estensione per contratto	M. Aguiarone	01/03/2020	B. Spagnoli	01/03/2020	M. Gatti	01/03/2020	Ing. G. Cassani
B	Revisione per struttura	M. Aguiarone	10/03/2020	B. Spagnoli	10/03/2020	M. Gatti	10/03/2020	10/03/2020