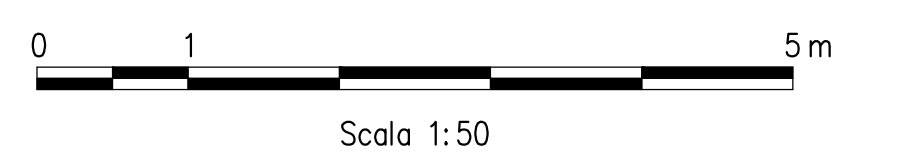


NOTA TABELLA MATERIALI

PER LE CARATTERISTICHE DEI MATERIALI E NOTE DI CARATTERE GENERALE SI RIMANDA ALL'ELABORATO "IF2801EZZSPGN0000001"

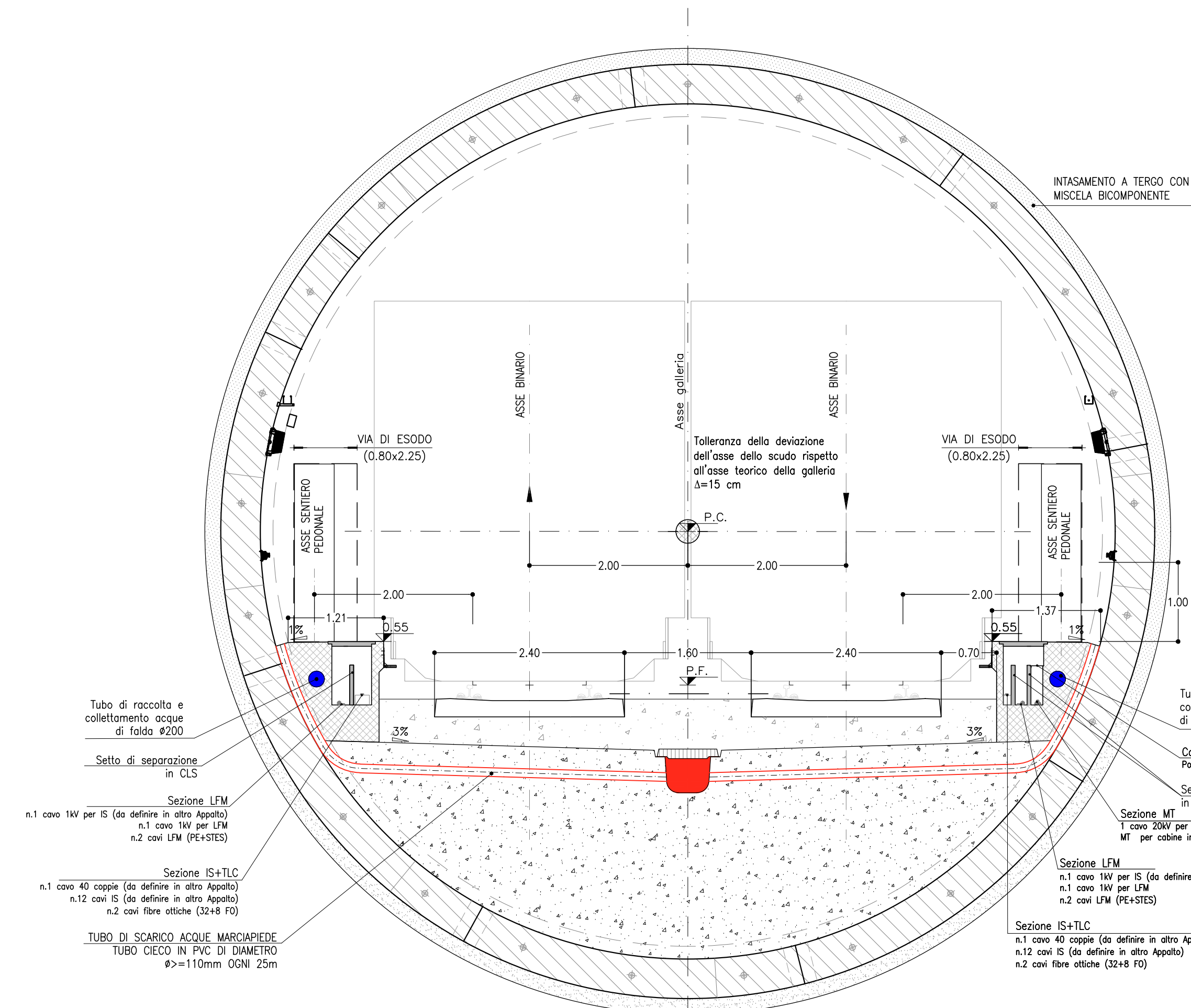
LEGENDA

P.C. = PIANO DEI CENTRI
P.F. = PIANO DEL FERRO



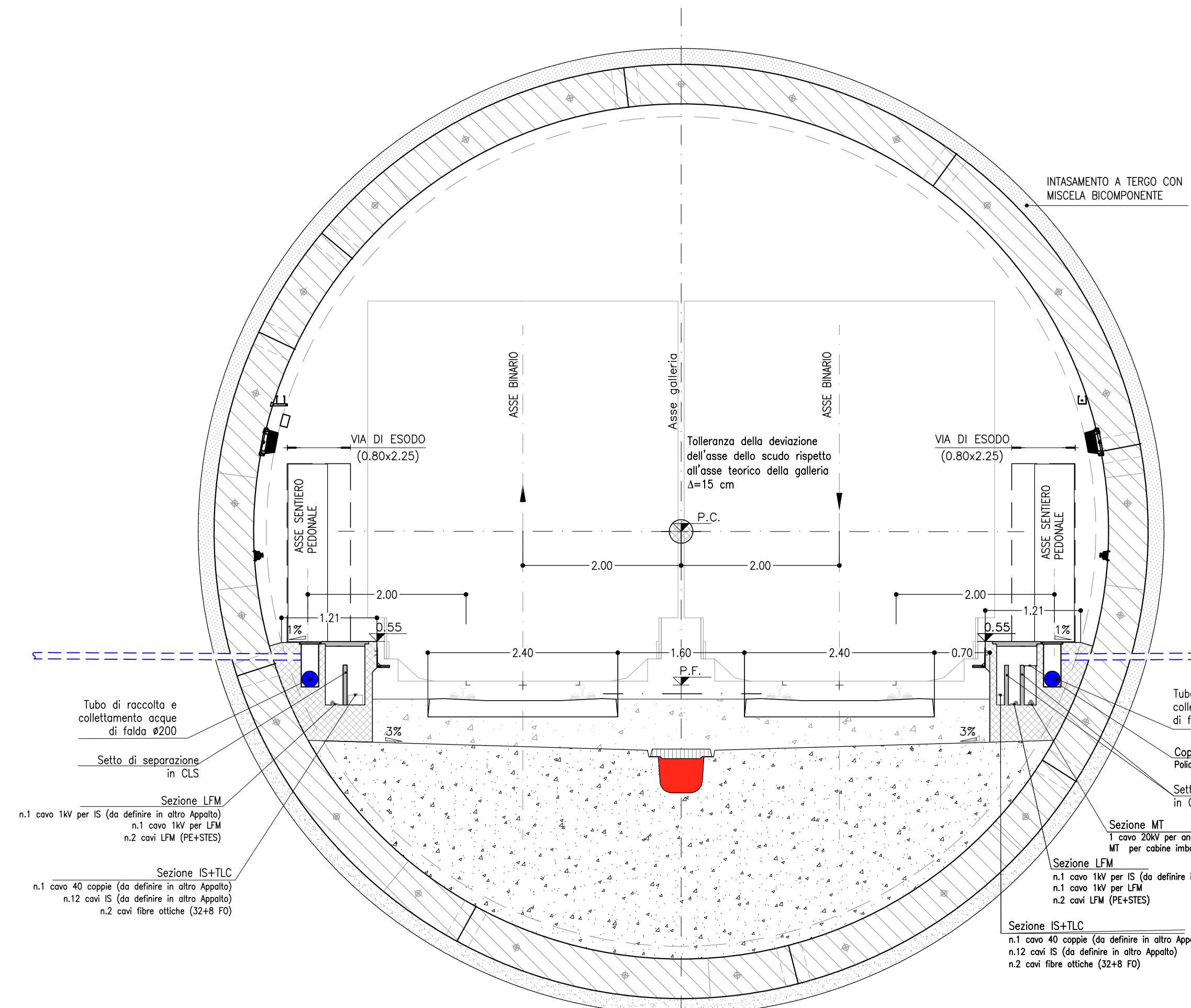
GALLERIA NATURALE
SCALA 1:50

SCAVO MECCANIZZATO
SEZIONE IN CORRISPONDENZA DEL TUBO DI SCARICO DELLE ACQUE DEL MARCIAPIEDE



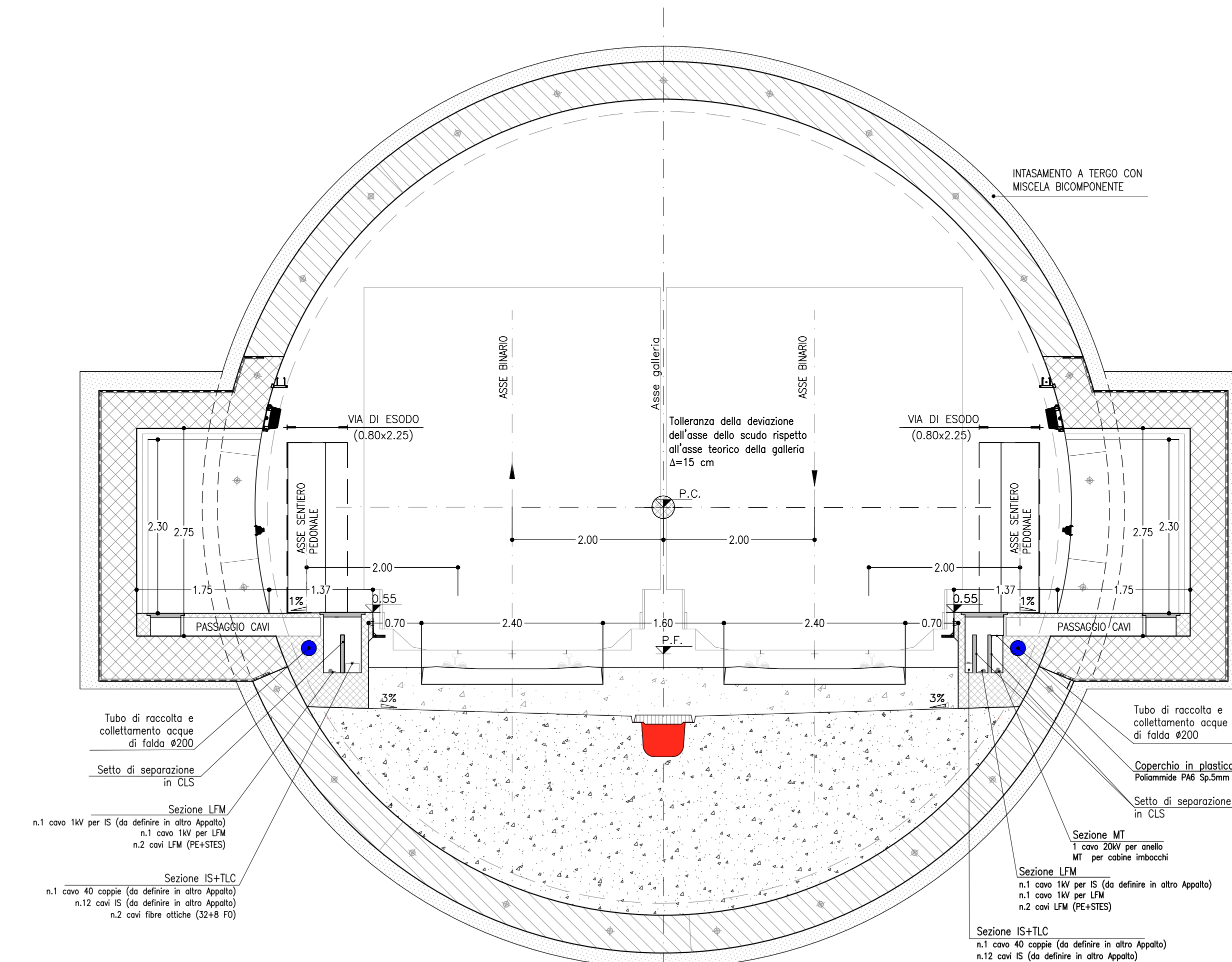
GALLERIA NATURALE
SCALA 1:50

SCAVO MECCANIZZATO
SEZIONE IN CORRISPONDENZA DELLE ASTE DRENANTI E DEI POZZETTI



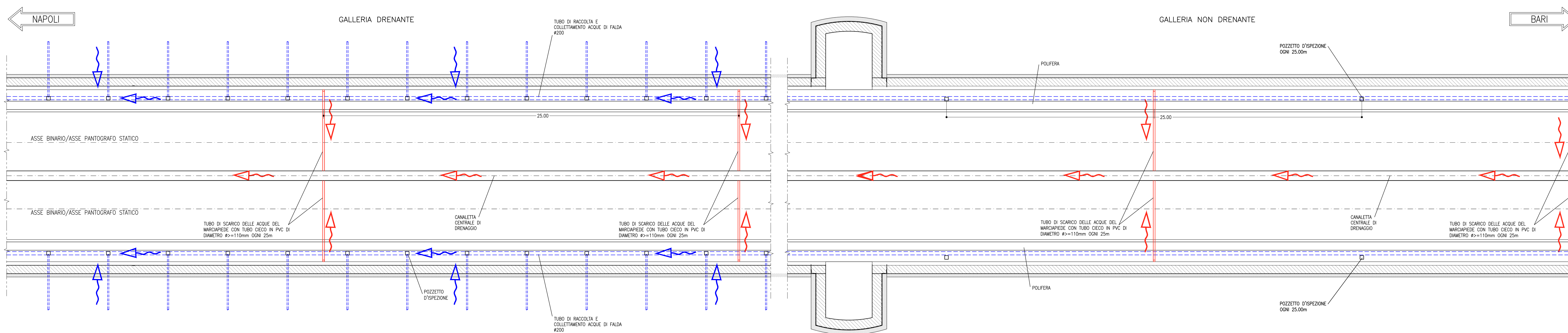
GALLERIA NATURALE
SCALA 1:50

SCAVO MECCANIZZATO
SEZIONE IN CORRISPONDENZA DELLE NICCHIE LFM/C.I.



GALLERIA NATURALE

(Rappresentazione non in scala)
SCHEMA DEL SISTEMA DI DRENAGGIO



COMMITTENTE: **RFI** (R.F.E. FERROVIARIA ITALIANA) GRUPPO FERROVIE DELLO STATO ITALIANE

DIREZIONE LAVORI: **ITALFERR** (GRUPPO FERROVIE DELLO STATO ITALIANE)

APPALTATORE: **HirpiniaAV** (CONSORZIO)
SOCI: **salini impreglio** and **ASTALDI**

PROGETTAZIONE: **ROK SOIL** S.p.A.
MANDATARI: **NETENGINEERING** and **Alpina** S.p.A.

PROGETTO ESECUTIVO

ITINERARIO NAPOLI - BARI
RADDOPPIO TRATTA APICE - ORSARA
I LOTTO FUNZIONALE APICE - HIRPINIA
GN03 - GALLERIA NATURALE ROCCHETTA DA KM 10+074 A KM 16+623

GALLERIE DI LINEA - OPERE CIVILI
SISTEMA SMALTIMENTO DELLE ACQUE IN GALLERIA
Layout generale

| Rev. | Descrizione | Redatto | Data | Verificato | Data | Approvato | Data | Autore/Rev. Data |
|------|--------------------------|-----------|------------|-------------|------------|-----------|------------|------------------|
| A | Estensione per contratto | M. Aguiar | 21/03/2020 | B. Spagnoli | 21/03/2020 | M. Gatti | 21/03/2020 | Ing. G. Cassani |
| B | Revisione per struttura | M. Aguiar | 10/04/2020 | B. Spagnoli | 10/04/2020 | M. Gatti | 10/04/2020 | 10/04/2020 |

File: IF2801EZZZGN03040038.dwg n. Tab.: -