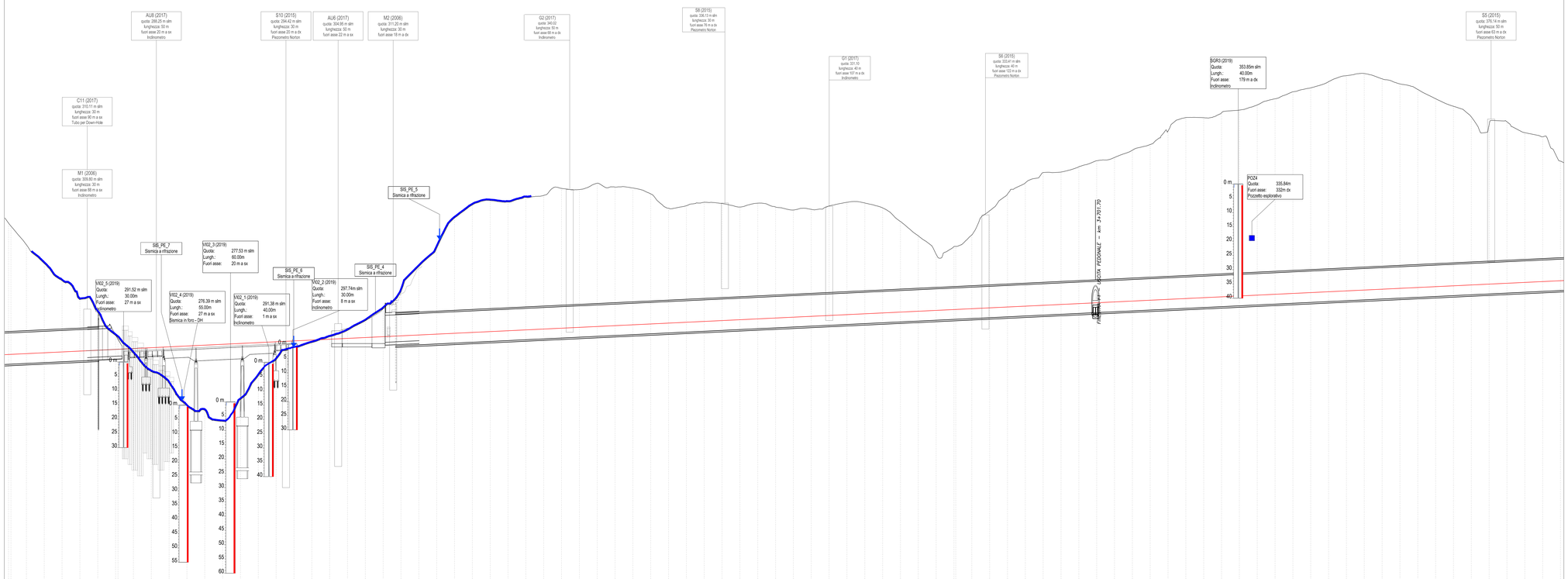

LEGENDA

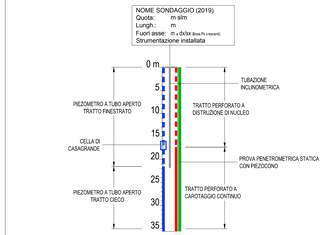

NOTA BENE

– I SONDAGGI SX, SX8ia, SONO UBICATI NELLA STESSA POSIZIONE A DISTANZA INFERIORE A 5m L'UNO DALL'ALTRO, FA FEDE LA Pk E DISTANZA FUORI ASSE RIPORTATA PER IL SONDAGGIO A CAROTAGGIO CONTINUO SX.

KEY-PLAN - Scala 1:100000

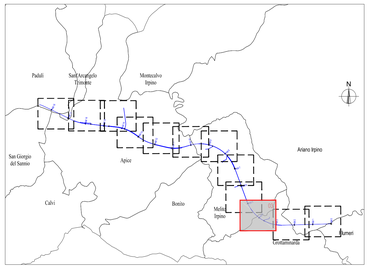

COMMITTENTE:

RFI RETE FERROVIARIA ITALIANA
GRUPPO FERROVIE DELLO STATO ITALIANE

DIREZIONE LAVORI:

ITALFERR
GRUPPO FERROVIE DELLO STATO ITALIANE

APPALTATORE:
CONSORZIO:

HirpiniaAV

SOCI:

salini impregilo
ASTALDI

PROGETTAZIONE:
MANDATARIA:

ROCKSOIL S.p.A.

MANDANTI:

NET ENGINEERING
Alpina S.p.A.

PROGETTO ESECUTIVO

ITINERARIO NAPOLI - BARI
RADDOPPIO TRATTA APICE - ORSARA
I LOTTO FUNZIONALE APICE - HIRPINIA

GEOLOGIA

INDAGINI GEOGNOSTICHE INTEGRATIVE - AMBITO GENERALE DI LINEA
PIANO DELLE ATTIVITA'
Profilo - Tav. 3/12

APPALTATORE	DIRETTORE DELLA PROGETTAZIONE	PROGETTISTA
Consorzio HIRPINIA AV Il Direttore Tecnico Ing. Vincenzo Moretto 21/02/2020	Il Responsabile integrazione fra le varie prestazioni specialistiche Ing. G. Cassani	ROCKSOIL S.p.A. Dott. Geol. F. Pennino

COMMESSA	LOTTO	FASE	ENTE	TIPO DOC.	OPERA/DISCIPLINA	PROGR.	REV.	SCALA:
IF28	01	E	ZZ	F6	GE0105	003	B	1:2000

Rev.	Descrizione	Redatto	Data	Verificato	Data	Approvato	Data	Autorizzato Data
A	Emissione per consegna	M. Augusmo	19/11/2019	B. Sgaramb	19/11/2019	M. Gatti	19/11/2019	Dott. Geol. F. Pennino 21/02/2020
B	Emissione per consegna	M. Augusmo	21/02/2020	B. Sgaramb	21/02/2020	M. Gatti	21/02/2020	

File: IF2801EZZF6GE0105003B.dwg

n.Elab.: -

FATTORE DI PLOTTAGGIO : 1:1 FILE STAMPA : frpfem.ctb

M24.01 / 195173.0.1.dwg 19.02.20 – REV.01 MN