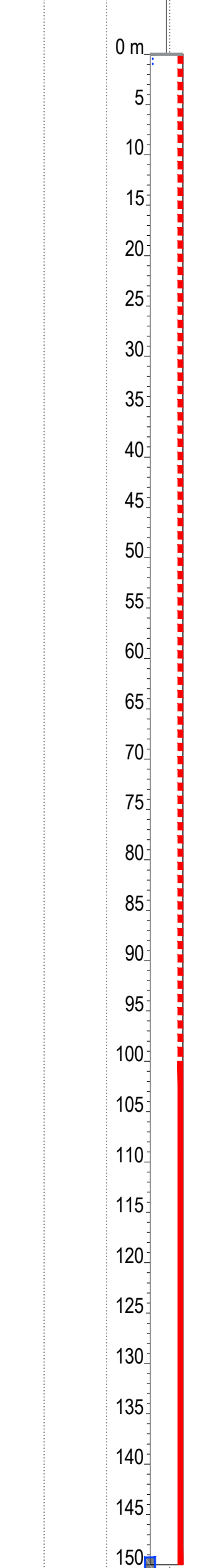


PROVA (2019)  
Quota: 423.68 m slm  
Lunghezza: 150.00 m  
Fuori asse: 893 m a dx  
Piezometro Casagrande

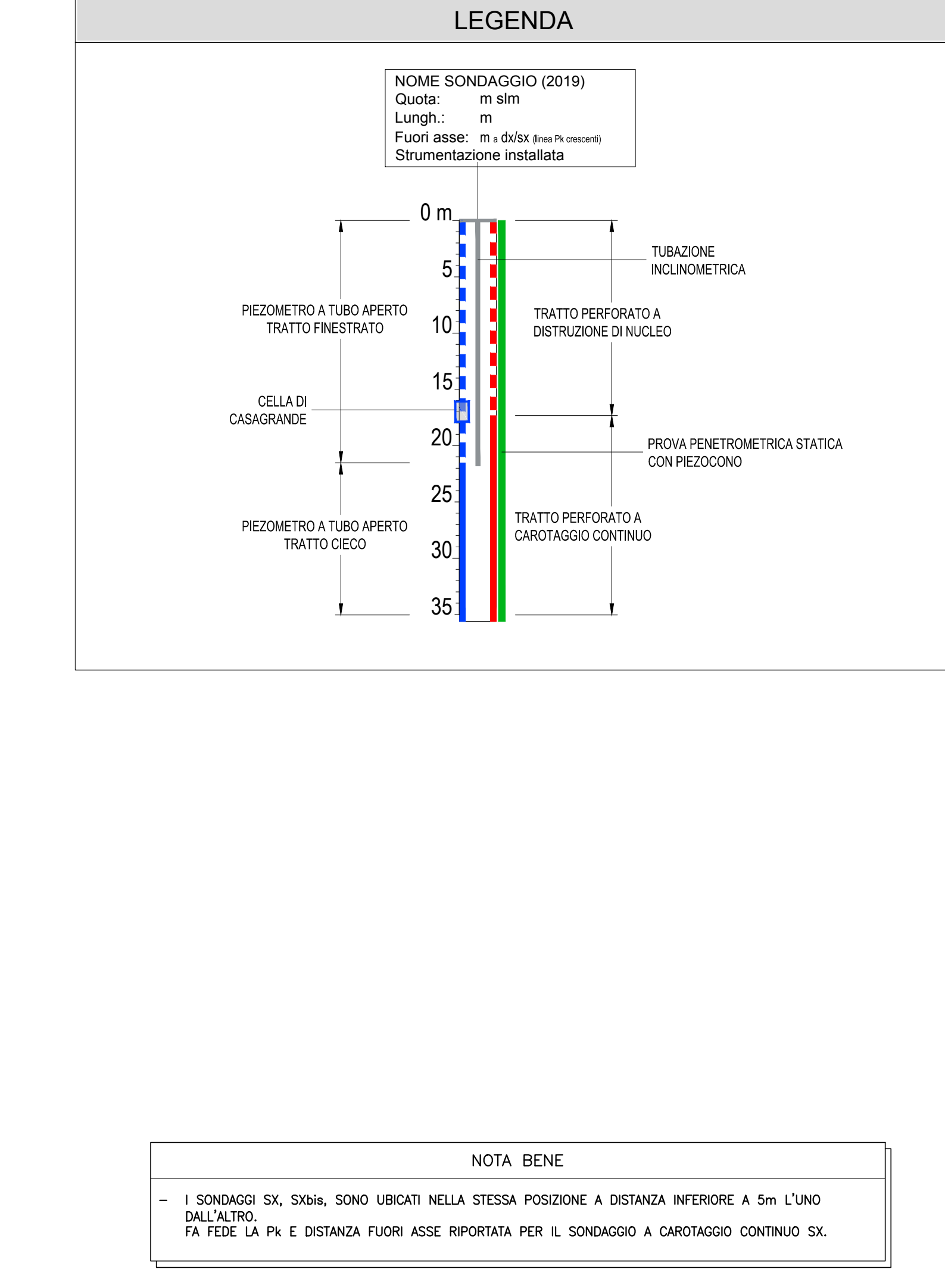


G6 (2017)  
Quota: 327.15 m slm  
Lunghezza: 30 m  
Fuori asse: 0 m a dx  
Piezometro Noto

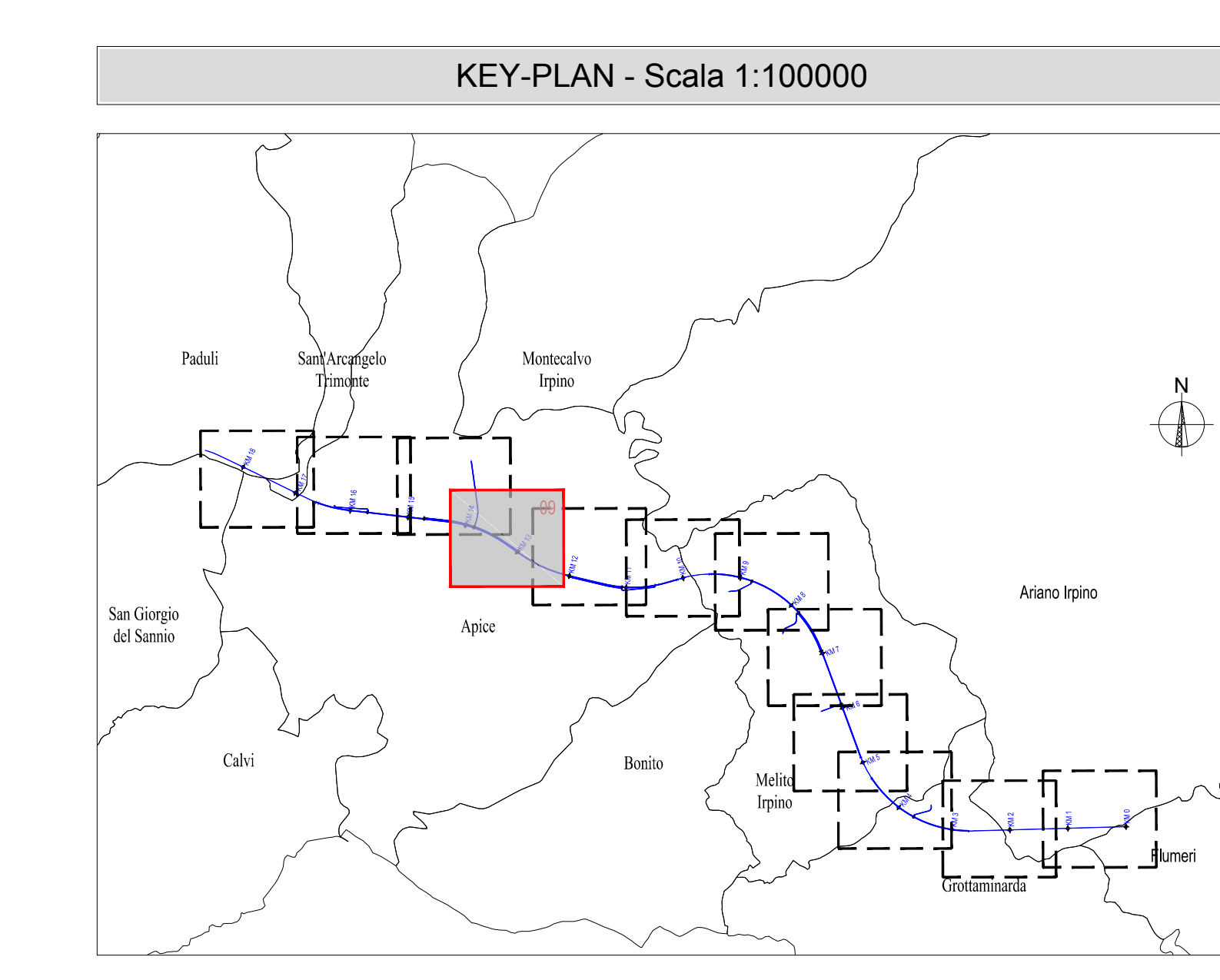
PROVA (2008)  
Quota: 327.15 m slm  
Lunghezza: 30 m  
Fuori asse: 0 m a dx  
Piezometro Noto

PROVA (2017) CARICABILE - km 12+487.25

PROVA (2017) CARICABILE - km 12+487.25



NOTA BENE  
- I SONDAGGI SX, SXbis, SONO UBICATI NELLA STESSA POSIZIONE A DISTANZA INFERIORE A 5m L'UNO DALL'ALTRO.  
FA FEDE LA PK E DISTANZA FUORI ASSE RIPORTATA PER IL SONDAGGIO A CAROTAGGIO CONTINUO SX.



Scala quote 1:500  
Scala distanze 1:2000  
Quota 175.00m

Quota Terreno	174.720530172543	174.6510
Quota Progetto	174.775020171859	155.28
Distance Progressive	174.790017080555	429.49
174.794522171859	166.49	
174.797027171859	166.62	
174.799532171859	170.77	
174.802037171859	173.63	
174.804542171859	176.63	
174.807047171859	180.00	
174.809552171859	187.20	
174.812057171859	193.04	
174.814562171859	195.74	
174.817067171859	197.99	
174.819572171859	201.29	
174.822077171859	205.28	
174.824582171859	212.28	
174.827087171859	218.75	
174.829592171859	226.67	
174.832097171859	237.21	
174.834602171859	245.64	
174.837107171859	253.82	
174.839612171859	262.74	
174.842117171859	268.04	
174.844622171859	270.77	
174.847127171859	272.99	
174.849632171859	275.11	
174.852137171859	276.28	
174.854642171859	276.69	
174.857147171859	276.85	
174.859652171859	276.95	
174.862157171859	277.05	
174.864662171859	277.11	
174.867167171859	277.24	
174.869672171859	277.38	
174.872177171859	277.53	
174.874682171859	277.66	
174.877187171859	277.77	
174.879692171859	277.86	
174.882197171859	277.96	
174.884702171859	278.06	
174.887207171859	278.16	
174.889712171859	278.16	
174.892217171859	278.20	
174.894722171859	278.29	
174.897227171859	278.38	
174.899732171859	278.47	
174.902237171859	278.54	
174.904742171859	278.65	
174.907247171859	278.76	
174.909752171859	278.86	
174.912257171859	278.94	
174.914762171859	279.05	
174.917267171859	279.11	
174.919772171859	279.17	
174.922277171859	279.24	
174.924782171859	279.28	
174.927287171859	279.32	
174.929792171859	279.37	
174.932297171859	279.41	
174.934802171859	279.45	
174.937307171859	279.49	
174.939812171859	279.53	
174.942317171859	279.57	
174.944822171859	279.61	
174.947327171859	279.65	
174.949832171859	279.69	
174.952337171859	279.73	
174.954842171859	279.77	
174.957347171859	279.81	
174.959852171859	279.85	
174.962357171859	279.89	
174.964862171859	279.93	
174.967367171859	279.97	
174.969872171859	280.01	
174.972377171859	280.05	
174.974882171859	280.09	
174.977387171859	280.13	
174.979892171859	280.17	
174.982397171859	280.21	
174.984902171859	280.25	
174.987407171859	280.29	
174.989912171859	280.33	
174.992417171859	280.37	
174.994922171859	280.41	
174.997427171859	280.45	
175.000000000000	280.49	
175.002500000000	280.53	
175.005000000000	280.57	
175.007500000000	280.61	
175.010000000000	280.65	
175.012500000000	280.69	
175.015000000000	280.73	
175.017500000000	280.77	
175.020000000000	280.81	
175.022500000000	280.85	
175.025000000000	280.89	
175.027500000000	280.93	
175.030000000000	280.97	
175.032500000000	281.01	
175.035000000000	281.05	
175.037500000000	281.09	
175.040000000000	281.13	
175.042500000000	281.17	
175.045000000000	281.21	
175.047500000000	281.25	
175.050000000000	281.29	
175.052500000000	281.33	
175.055000000000	281.37	
175.057500000000	281.41	
175.060000000000	281.45	
175.062500000000	281.49	
175.065000000000	281.53	
175.067500000000	281.57	
175.070000000000	281.61	
175.072500000000	281.65	
175.075000000000	281.69	
175.077500000000	281.73	
175.080000000000	281.77	
175.082500000000	281.81	
175.085000000000	281.85	
175.087500000000	281.89	
175.090000000000	281.93	
175.092500000000	281.97	
175.095000000000	282.01	
175.097500000000	282.05	
175.100000000000	282.09	

**COMMITTENTE:** RFI - **RAILFERR** GRUPPO FERROVIARIO ITALIANA

**DIREZIONE LAVORI:** **ITALFERR** GRUPPO FERROVIARIO DELLO STATO ITALIANO

**APPALTATORE:** CONSORZIO HIRPINIA AV **SOCI:** salini impregio **ASTALDI**

**PROGETTAZIONE:** **HirpiniaAV** **MANDATARIA:** **ROXSOUL** s.p.a. **MANDANTE:** **NETENGINEERING** **Alpina** s.p.a.

**PROGETTO ESECUTIVO**

**ITINERARIO NAPOLI - BARI**  
**RADDOPPIO TRATTA APICE - ORSARA**  
**I LOTTO FUNZIONALE APICE - HIRPINIA**

**GEOLOGIA**  
INDAGINI GEOGNOSTICHE INTEGRATIVE - AMBITO GENERALE DI LINEA  
PIANO DELLE ATTIVITA'  
Profilo - Tav. 9/12

Rev.	Descrizione	Profilo	Data	Verificato	Data	Approvato	Data	Autore	Scalatura
A	Emersione per carteggio	M. Agrippa	11/10/2020	E. Signorile	11/10/2020	M. Galli	11/10/2020	Dot. Geol. F. Perino	1:2000
B	Emersione per carteggio	M. Agrippa	11/10/2020	E. Signorile	11/10/2020	M. Galli	11/10/2020	Dot. Geol. F. Perino	1:2000

FILE: F2801EZZFGE0105009B.dwg n. Elabor.: -