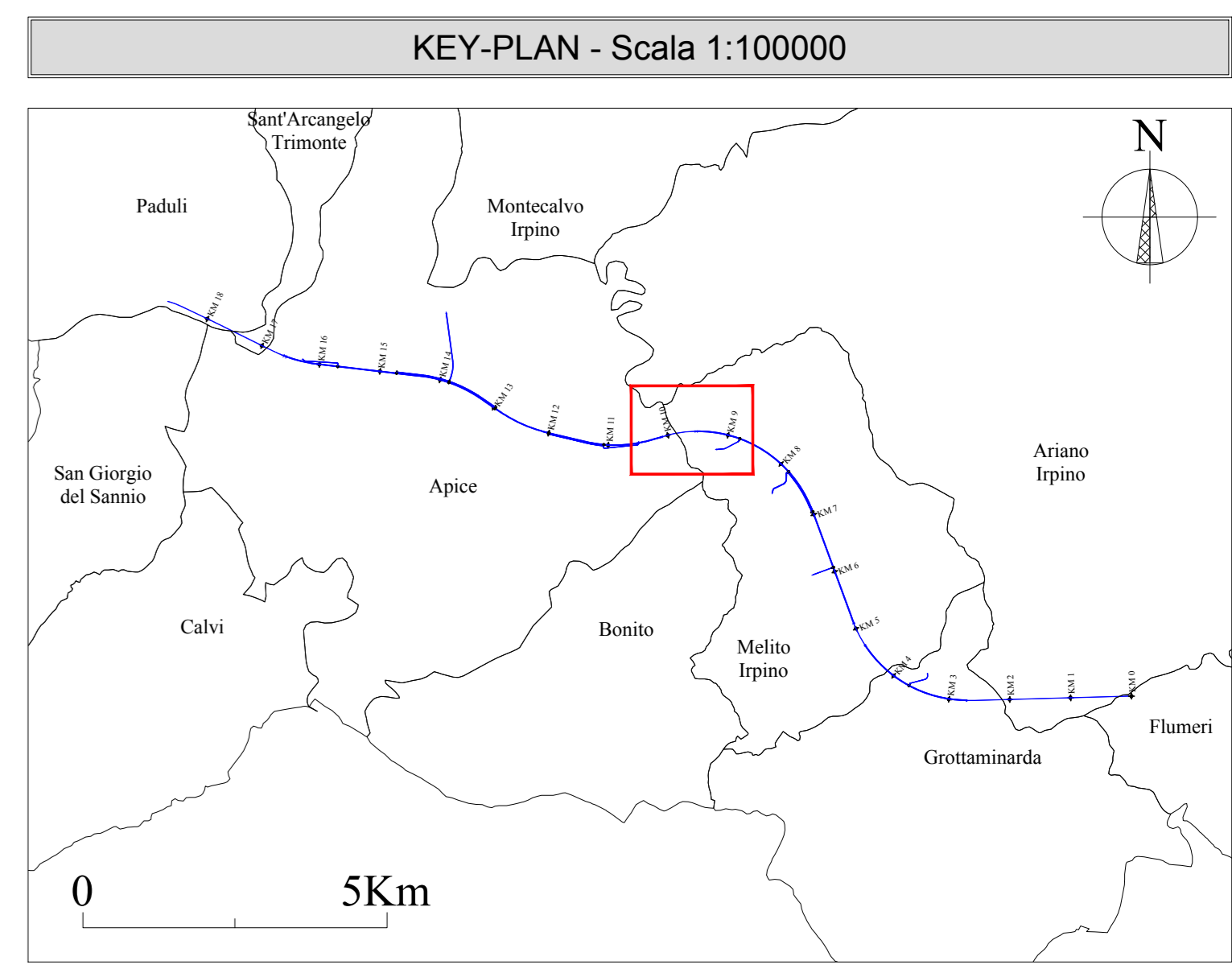
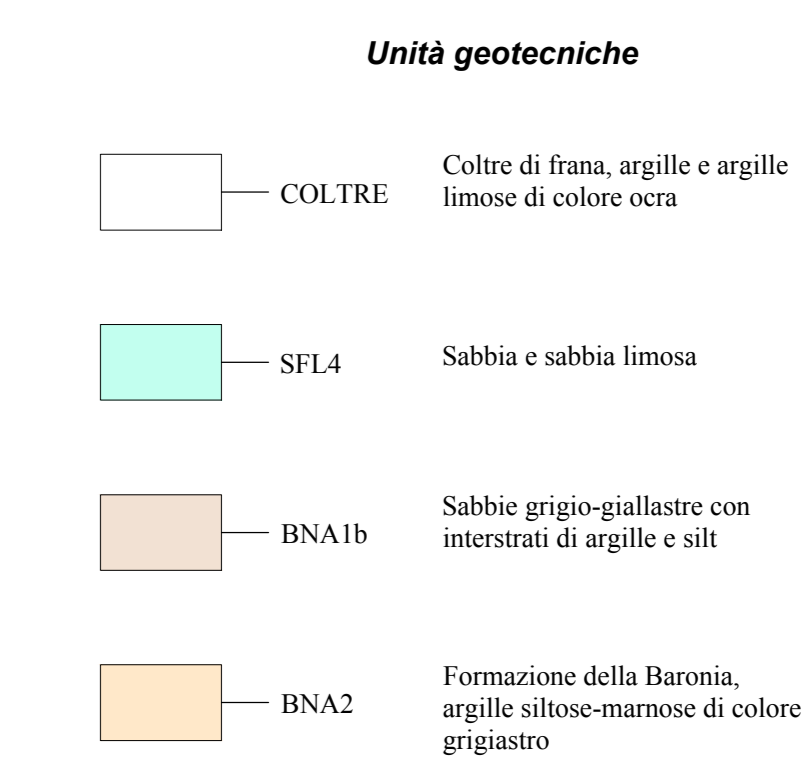
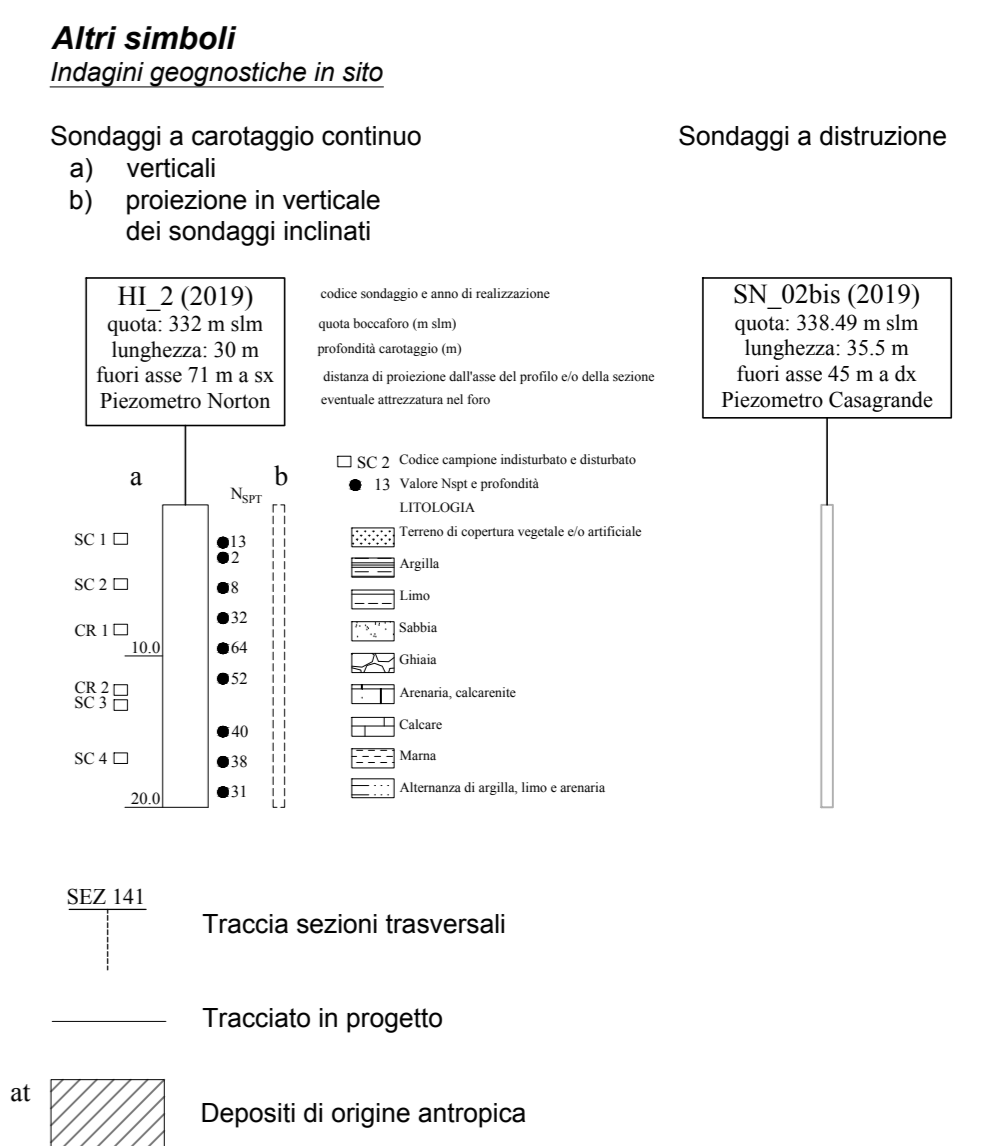
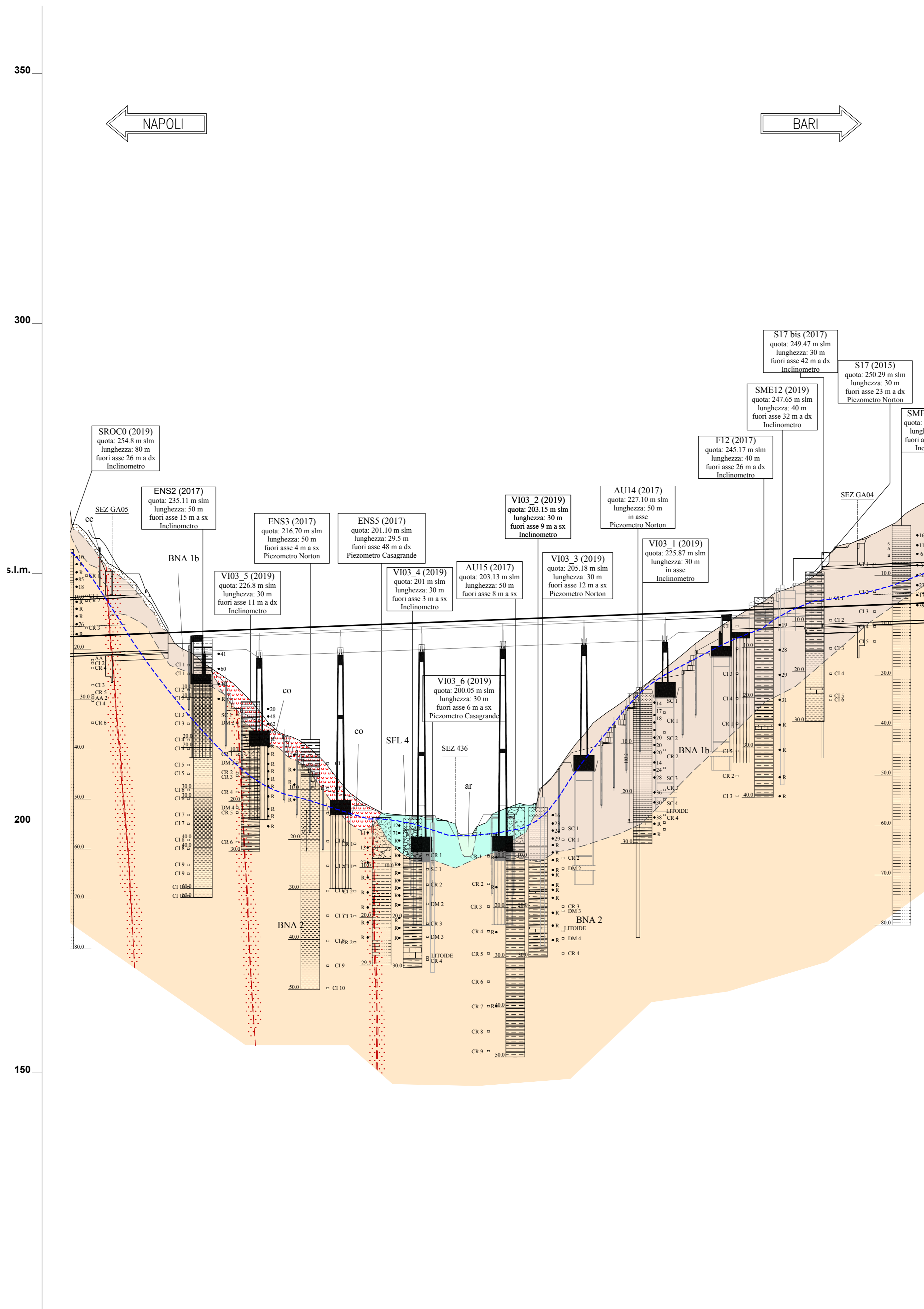


LEGENDA RISCHI	
TRASCURABILE	
BASSO	█
MEDIO	█
ELEVATO	█



N. Sezione		Quote Terreno		Quote Progetto		Differenza di quota		Elettoniche		Distanze Parziali		Distanze Progressive	
Stazione	Quota	Stazione	Quota	Stazione	Quota	Stazione	Quota	Stazione	Quota	Stazione	Quota	Stazione	Quota
0+00	248.00	0+00	248.00	0+00	248.00	0+00	248.00	0+00	248.00	0+00	248.00	0+00	248.00
0+05	247.50	0+05	247.50	0+05	247.50	0+05	247.50	0+05	247.50	0+05	247.50	0+05	247.50
0+10	247.00	0+10	247.00	0+10	247.00	0+10	247.00	0+10	247.00	0+10	247.00	0+10	247.00
0+15	246.50	0+15	246.50	0+15	246.50	0+15	246.50	0+15	246.50	0+15	246.50	0+15	246.50
0+20	246.00	0+20	246.00	0+20	246.00	0+20	246.00	0+20	246.00	0+20	246.00	0+20	246.00
0+25	245.50	0+25	245.50	0+25	245.50	0+25	245.50	0+25	245.50	0+25	245.50	0+25	245.50
0+30	245.00	0+30	245.00	0+30	245.00	0+30	245.00	0+30	245.00	0+30	245.00	0+30	245.00
0+35	244.50	0+35	244.50	0+35	244.50	0+35	244.50	0+35	244.50	0+35	244.50	0+35	244.50
0+40	244.00	0+40	244.00	0+40	244.00	0+40	244.00	0+40	244.00	0+40	244.00	0+40	244.00
0+45	243.50	0+45	243.50	0+45	243.50	0+45	243.50	0+45	243.50	0+45	243.50	0+45	243.50
0+50	243.00	0+50	243.00	0+50	243.00	0+50	243.00	0+50	243.00	0+50	243.00	0+50	243.00
0+55	242.50	0+55	242.50	0+55	242.50	0+55	242.50	0+55	242.50	0+55	242.50	0+55	242.50
0+60	242.00	0+60	242.00	0+60	242.00	0+60	242.00	0+60	242.00	0+60	242.00	0+60	242.00
0+65	241.50	0+65	241.50	0+65	241.50	0+65	241.50	0+65	241.50	0+65	241.50	0+65	241.50
0+70	241.00	0+70	241.00	0+70	241.00	0+70	241.00	0+70	241.00	0+70	241.00	0+70	241.00
0+75	240.50	0+75	240.50	0+75	240.50	0+75	240.50	0+75	240.50	0+75	240.50	0+75	240.50
0+80	240.00	0+80	240.00	0+80	240.00	0+80	240.00	0+80	240.00	0+80	240.00	0+80	240.00
0+85	239.50	0+85	239.50	0+85	239.50	0+85	239.50	0+85	239.50	0+85	239.50	0+85	239.50
0+90	239.00	0+90	239.00	0+90	239.00	0+90	239.00	0+90	239.00	0+90	239.00	0+90	239.00
0+95	238.50	0+95	238.50	0+95	238.50	0+95	238.50	0+95	238.50	0+95	238.50	0+95	238.50
1+00	238.00	1+00	238.00	1+00	238.00	1+00	238.00	1+00	238.00	1+00	238.00	1+00	238.00
1+05	237.50	1+05	237.50	1+05	237.50	1+05	237.50	1+05	237.50	1+05	237.50	1+05	237.50
1+10	237.00	1+10	237.00	1+10	237.00	1+10	237.00	1+10	237.00	1+10	237.00	1+10	237.00
1+15	236.50	1+15	236.50	1+15	236.50	1+15	236.50	1+15	236.50	1+15	236.50	1+15	236.50
1+20	236.00	1+20	236.00	1+20	236.00	1+20	236.00	1+20	236.00	1+20	236.00	1+20	236.00
1+25	235.50	1+25	235.50	1+25	235.50	1+25	235.50	1+25	235.50	1+25	235.50	1+25	235.50
1+30	235.00	1+30	235.00	1+30	235.00	1+30	235.00	1+30	235.00	1+30	235.00	1+30	235.00
1+35	234.50	1+35	234.50	1+35	234.50	1+35	234.50	1+35	234.50	1+35	234.50	1+35	234.50
1+40	234.00	1+40	234.00	1+40	234.00	1+40	234.00	1+40	234.00	1+40	234.00	1+40	234.00
1+45	233.50	1+45	233.50	1+45	233.50	1+45	233.50	1+45	233.50	1+45	233.50	1+45	233.50
1+50	233.00	1+50	233.00	1+50	233.00	1+50	233.00	1+50	233.00	1+50	233.00	1+50	233.00
1+55	232.50	1+55	232.50	1+55	232.50	1+55	232.50	1+55	232.50	1+55	232.50	1+55	232.50
1+60	232.00	1+60	232.00	1+60	232.00	1+60	232.00	1+60	232.00	1+60	232.00	1+60	232.00
1+65	231.50	1+65	231.50	1+65	231.50	1+65	231.50	1+65	231.50	1+65	231.50	1+65	231.50
1+70	231.00	1+70	231.00	1+70	231.00	1+70	231.00	1+70	231.00	1+70	231.00	1+70	231.00
1+75	230.50	1+75	230.50	1+75	230.50	1+75	230.50	1+75	230.50	1+75	230.50	1+75	230.50
1+80	230.00	1+80	230.00	1+80	230.00	1+80	230.00	1+80	230.00	1+80	230.00	1+80	230.00
1+85	229.50	1+85	229.50	1+85	229.50	1+85	229.50	1+85	229.50	1+85	229.50	1+85	229.50
1+90	229.00	1+90	229.00	1+90	229.00	1+90	229.00	1+90	229.00	1+90	229.00	1+90	229.00
1+95	228.50	1+95	228.50	1+95	228.50	1+95	228.50	1+95	228.50	1+95	228.50	1+95	228.50
2+00	228.00	2+00	228.00	2+00	228.00	2+00	228.00	2+00	228.00	2+00	228.00	2+00	228.00

FASE CONOSCITIVA

VALUTAZIONE DEL RISCHIO	STUDIO GEOTECNICO	ELEMENTI GEOLOGICI		ELEMENTI IDROGEOLOGICI		ELEMENTI GEOTECCNICI	
		PRESENZA DI QUARZO IN ELEVATE QUANTITÀ	PRESENZA DI TROVANTI, BLOCCHI	PRESENZA DI GAS	PRESENZA DI CORPI DI FRANA IN SUPERFICIE	VERIFITE TRACCE	INTERFERENZE SORGENTI / FOZZI (G)
BASSO	SFL4	Non rilevabile	Esso	Non rilevabile	Esso	Non rilevabile	Esso
		Mediato	Mediato	Mediato	Mediato	Mediato	Mediato
MEDIO	SFL4	Mediato	Mediato	Mediato	Mediato	Mediato	Mediato
		Alto	Alto	Alto	Alto	Alto	Alto
ELEVATO	SFL4	Alto	Alto	Alto	Alto	Alto	Alto
		Molto alto	Molto alto	Molto alto	Molto alto	Molto alto	Molto alto

COMMITTEE: RFI GRUPPO FERROVIARIA ITALIANA

DIREZIONE LAVORI: ITALFERR GRUPPO FERROVIE DELLO STATO ITALIANE

APPALTAZIONE: HirpiniaAV

CONSORZIO: salini impreglio, ASTALDI

PROGETTAZIONE MANDATARIA: ROCKSOIL S.p.A.

MANDANTE: NET ENGINEERING, Alpina S.p.A.

PROGETTO ESECUTIVO

ITINERARIO NAPOLI - BARI RADDOPPIO TRATTA APICE - ORSARA I LOTTO FUNZIONALE APICE - HIRPINIA GEOTECNICA TRATTE ALL'APERTO

Profilo geotecnico - Tratta all'aperto Castel del Fiengo, da pk 9+550 a pk 10+090

APPALTAZIONE	DIRETTORE DELLA PROGETTAZIONE	PROGETTISTA
Consorzio HIRPINIA AV Il Direttore Tecnico Ing. Vincenzo Morillo 10/06/2020	Il Responsabile integrazione fra le varie prestazioni specialistiche Ing. G. Cassari	ROCKSOIL S.p.A. Ing. G. Cassari

COMMESSA LOTTO FASE ENTE TIPO DOC. OPERA/DISCIPLINA PROG. REV. SCALA:

I F 2 8 0 1 E Z Z F 6 O C 0 1 0 1 0 0 3 B 1:20001:500

Rev.	Descrizione	Redatto	Data	Verificato	Data	Approvato	Data	Autorizzato Data
A	Emissione per consegna	M. Augugiaro	21/03/2020	B. Segnerelli	21/03/2020	M. Gatti	21/03/2020	Ing. G. Cassari
B	Revisione per salubrità	M. Augugiaro	10/06/2020	B. Segnerelli	10/06/2020	M. Gatti	10/06/2020	10/06/2020

File: IP2801EZF60C0101003B.dwg