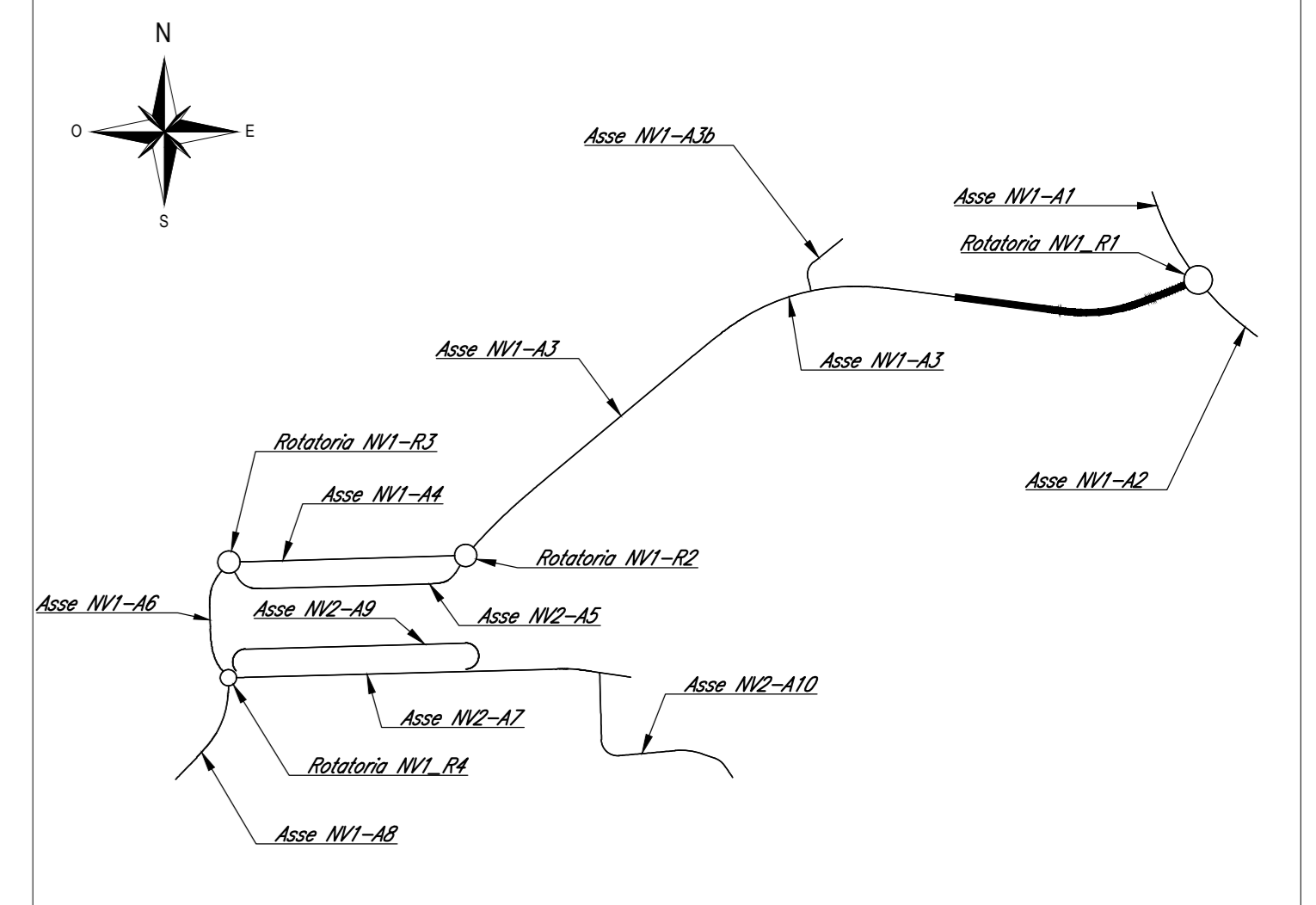
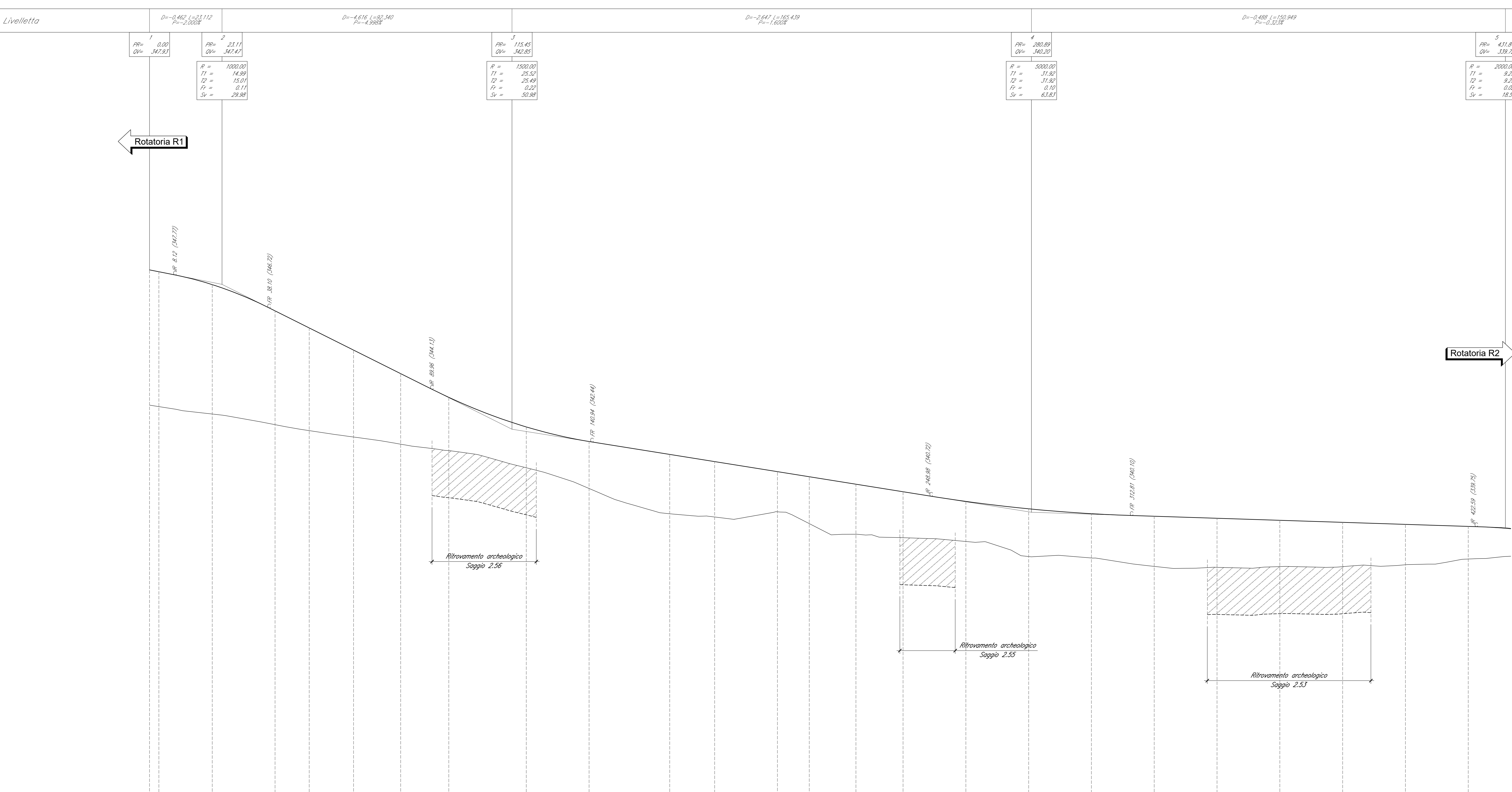
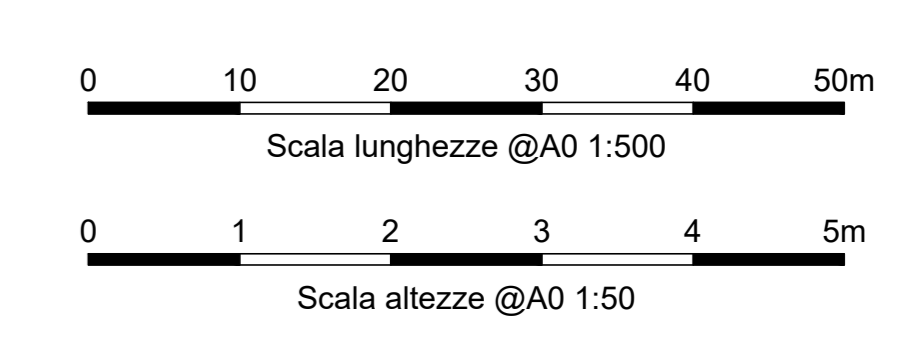


PIANTA CHIAVE



NOTE

1. Tutte le quote sono espresse in metri salvo dove diversamente indicato.
2. Tutte le quote angolari sono espresse in angoli decimali salvo dove diversamente indicato.
3. Tutte le quote altimetriche sono riferite al livello medio mare e sono espresse in metri.



PROFLO NV01 asse 3

Di. n. 328/000

Scala distanze 1: 500

Scala quote 1: 50

Rotatoria R1

Rotatoria R2

N. Sezioni	NV1A3-1	NV1A3-2	NV1A3-3	NV1A3-4	NV1A3-5	NV1A3-6	NV1A3-7	NV1A3-8	NV1A3-9	NV1A3-10	NV1A3-11	NV1A3-12	NV1A3-13	NV1A3-14	NV1A3-15	NV1A3-16	NV1A3-17	NV1A3-18	NV1A3-19	NV1A3-20	NV1A3-21	NV1A3-22	NV1A3-23	NV1A3-24
Quote Progetto	41.10	41.14	41.19	41.23	41.27	41.31	41.35	41.39	41.43	41.47	41.51	41.55	41.59	41.63	41.67	41.71	41.75	41.79	41.83	41.87	41.91	41.95	41.99	42.03
Quote Terreno	41.10	41.14	41.19	41.23	41.27	41.31	41.35	41.39	41.43	41.47	41.51	41.55	41.59	41.63	41.67	41.71	41.75	41.79	41.83	41.87	41.91	41.95	41.99	42.03
Differenza di quote	0.00	0.00	0.00	0.00	0.00	0.00	0.00	0.00	0.00	0.00	0.00	0.00	0.00	0.00	0.00	0.00	0.00	0.00	0.00	0.00	0.00	0.00	0.00	0.00
Ettometriche	[Line representing track segments]																							
Progressive	0+00	0+10	0+20	0+30	0+40	0+50	0+60	0+70	0+80	0+90	1+00	1+10	1+20	1+30	1+40	1+50	1+60	1+70	1+80	1+90	2+00	2+10	2+20	2+30
Distanze Parziali	11.00	10.00	10.88	14.12	15.00	15.12	14.68	20.00	25.70	14.30	20.00	15.14	14.86	15.00	20.00	20.00	20.00	20.00	20.00	20.00	20.00	20.00	20.00	20.00
Andamento Planimetrico	[Line representing ground profile]																							
Andamento dei Cigli	[Line representing track profile]																							

COMMITTENTE: **RFI** (GRUPPO FERROVIARIO ITALIANO)

DIREZIONE LAVORI: **ITALFERR** (GRUPPO FERROVIARIO DELLO STATO ITALIANO)

APPALTATORE: **HirpiniaAV**

CONSORZIO: **salini impregilo**, **ASTALDI**

PROGETTAZIONE: **ROCKSOIL** S.p.A.

MANDATARIA: **NET ENGINEERING**, **Alpina** S.p.A.

PROGETTO ESECUTIVO

ITINERARIO NAPOLI - BARI RADDOPPIO TRATTA APICE - ORSARA I LOTTO FUNZIONALE APICE - HIRPINIA VIABILITA'

NV01 - VIABILITÀ DI ACCESSO ALLA STAZIONE DI HIRPINIA ASSE 3

Profilo longitudinale - Tav 1/3

APPALTATORE Consorzio HIRPINIA AV Il Direttore Tecnico Ing. Vincenzo Morillo 21/02/2020	DIRETTORE DELLA PROGETTAZIONE Il Responsabile integrazione fra le varie prestazioni specialistiche Ing. G. Casanova	PROGETTISTA NET ENGINEERING Ing. G. T. Thai Huynh
---	---	--

COMMESSA LOTTO FASE ENTE TIPO DOC. OPERA/DISCIPLINA PROGR. REV. SCALA:

I|F|2|8 **0|1** **E** **Z|Z** **F|8** **N|V|0|1|2|0** **0|0|1** **A** 1:500/50

Rev.	Descrizione	Redatto	Data	Verificato	Data	Approvato	Data	Autorizzato	Data
A	Emessa per consegna	A. Celi	21/02/2020	G. T. Thai Huynh	21/02/2020	T. Finocchietti	21/02/2020	Ing. T. Finocchietti	21/02/2020

File: IP2801EZZFBNV0120001A.dwg

h. Elab. -