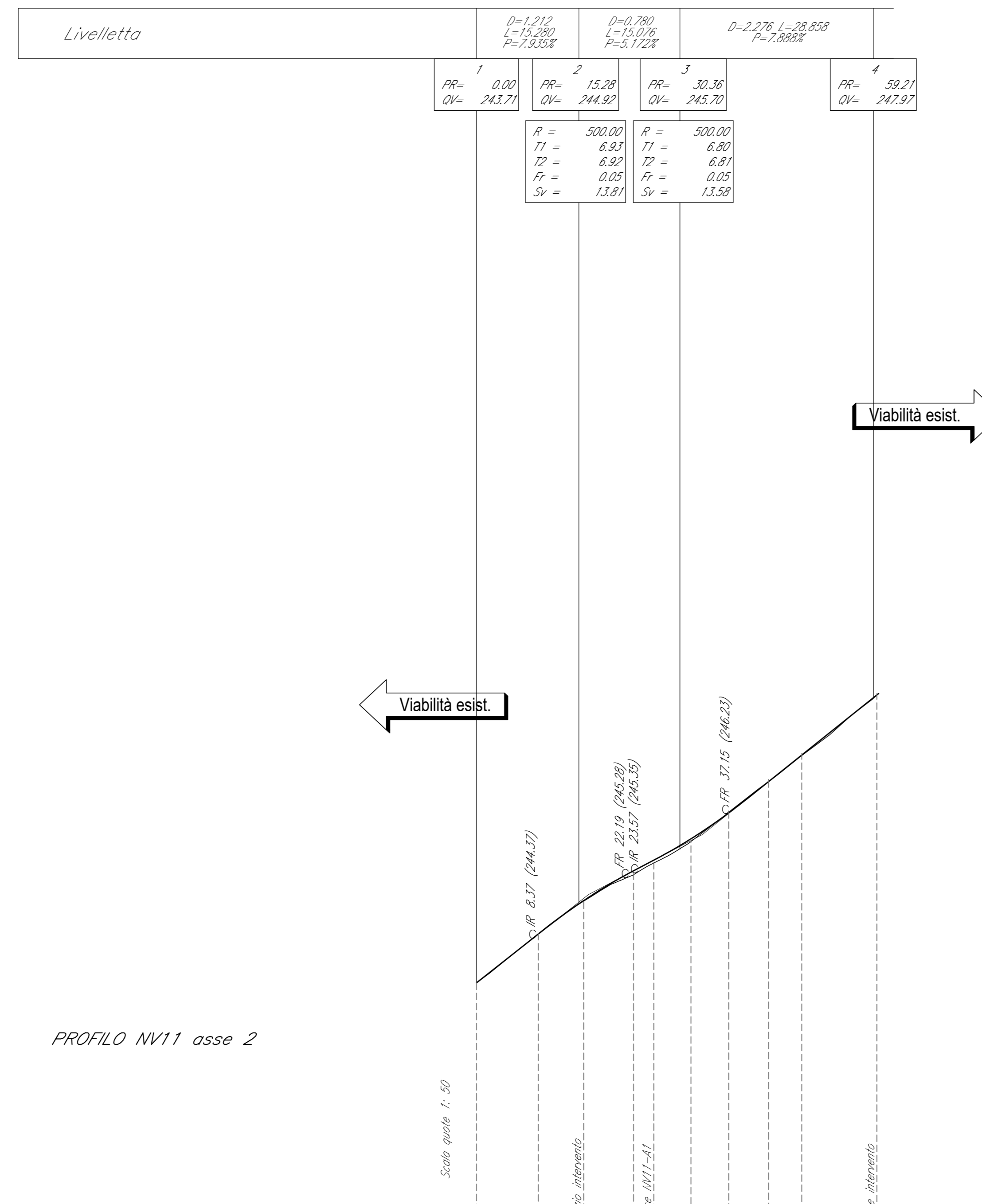


PROFILO NV11 asse 1

Qr. n. 240,000

Scala distanze 1: 500

N. Sezioni	NV11-1	NV11-2	NV11-3	NV11-4	NV11-5	NV11-6	NV11-7	NV11-8	NV11-9
Quote Progetto	242.85	242.85	242.85	242.85	242.85	242.85	242.85	242.85	242.85
Quote Terreno	242.85	242.85	242.85	242.85	242.85	242.85	242.85	242.85	242.85
Differenza di quote	0.00	0.00	0.00	0.00	0.00	0.00	0.00	0.00	0.00
Ettometriche	0	0	0	0	0	0	0	0	0
Progressive	0.00	8.00	16.00	24.00	32.00	40.00	48.00	56.00	64.00
Distanze Parziali	0.00	8.00	16.00	24.00	32.00	40.00	48.00	56.00	64.00
Andamento Planimetrico	L=41.37								
Andamento dei Cigli	<p>Destra: 0.05% (0.05m), -0.50% (-0.50m), -0.50% (-0.50m), -0.50% (-0.50m), -0.50% (-0.50m), -0.50% (-0.50m), -0.50% (-0.50m), -0.50% (-0.50m), -0.50% (-0.50m)</p> <p>Sinistra: -0.50% (-0.50m), -0.50% (-0.50m), -0.50% (-0.50m), -0.50% (-0.50m), -0.50% (-0.50m), -0.50% (-0.50m), -0.50% (-0.50m), -0.50% (-0.50m), -0.50% (-0.50m)</p>								

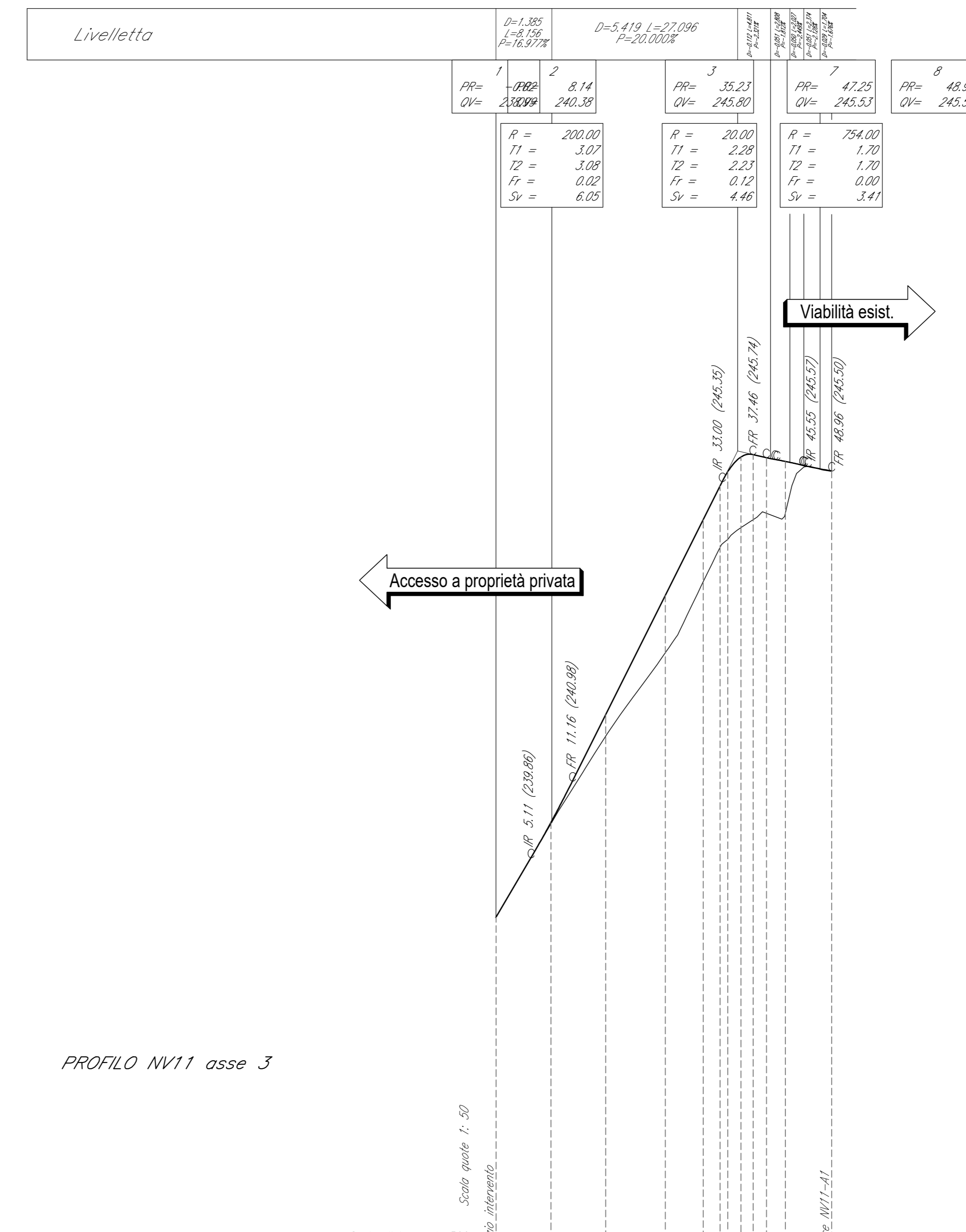


PROFILO NV11 asse 2

Qr. n. 240,000

Scala distanze 1: 500

N. Sezioni	NV11-1	NV11-2	NV11-3	NV11-4	NV11-5	NV11-6	NV11-7	NV11-8	NV11-9	NV11-10
Quote Progetto	243.71	244.82	245.20	245.20	245.20	245.20	245.20	245.20	245.20	245.21
Quote Terreno	243.71	244.82	245.20	245.20	245.20	245.20	245.20	245.20	245.20	245.21
Differenza di quote	0.00	0.00	0.00	0.00	0.00	0.00	0.00	0.00	0.00	0.00
Ettometriche	0	0	0	0	0	0	0	0	0	0
Progressive	0.00	8.21	16.00	24.41	32.66	40.80	48.80	56.70	64.40	72.61
Distanze Parziali	0.00	8.21	16.00	24.41	32.66	40.80	48.80	56.70	64.40	72.61
Andamento Planimetrico	L=8.21, L=8.80, L=8.14, L=8.14, L=8.14, L=8.14, L=8.14, L=8.14, L=8.14, L=8.21									
Andamento dei Cigli	<p>Destra: -0.50% (-0.50m), -0.50% (-0.50m), -0.50% (-0.50m), -0.50% (-0.50m), -0.50% (-0.50m), -0.50% (-0.50m), -0.50% (-0.50m), -0.50% (-0.50m), -0.50% (-0.50m), -0.50% (-0.50m)</p> <p>Sinistra: -0.50% (-0.50m), -0.50% (-0.50m), -0.50% (-0.50m), -0.50% (-0.50m), -0.50% (-0.50m), -0.50% (-0.50m), -0.50% (-0.50m), -0.50% (-0.50m), -0.50% (-0.50m), -0.50% (-0.50m)</p>									

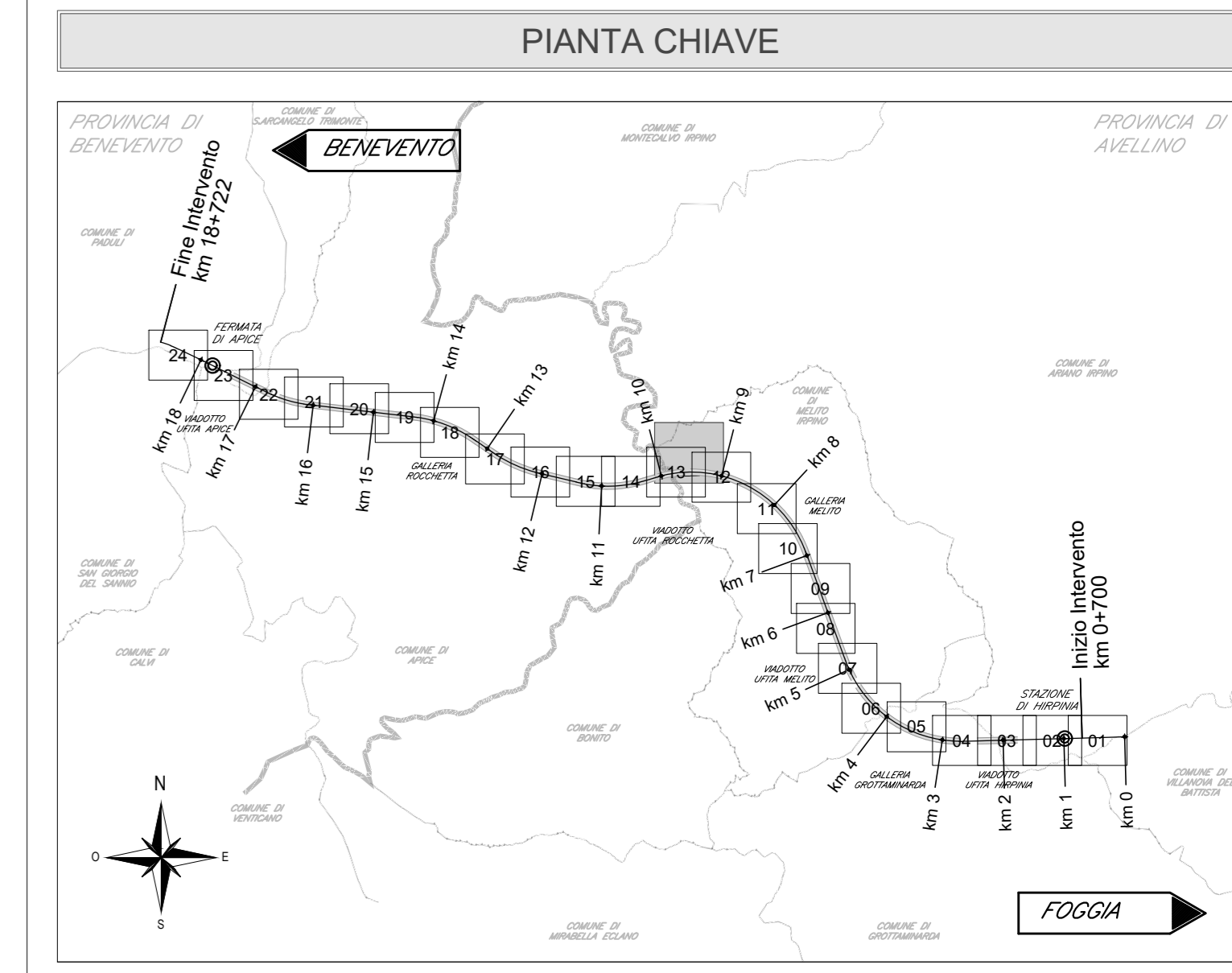


PROFILO NV11 asse 3

Qr. n. 234,000

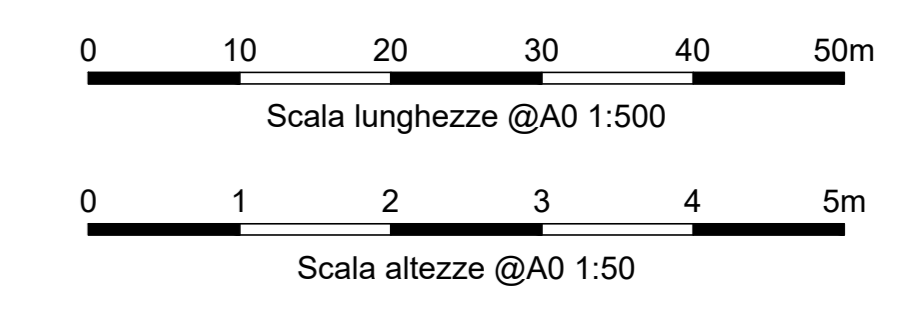
Scala distanze 1: 500

N. Sezioni	NV11-1	NV11-2	NV11-3	NV11-4	NV11-5	NV11-6	NV11-7	NV11-8	NV11-9	NV11-10
Quote Progetto	243.99	244.39	245.80	245.80	245.80	245.80	245.80	245.80	245.80	245.51
Quote Terreno	243.99	244.39	245.80	245.80	245.80	245.80	245.80	245.80	245.80	245.51
Differenza di quote	0.00	0.00	0.00	0.00	0.00	0.00	0.00	0.00	0.00	0.00
Ettometriche	0	0	0	0	0	0	0	0	0	0
Progressive	0.00	8.00	16.00	24.00	32.00	40.00	48.00	56.00	64.00	72.00
Distanze Parziali	0.00	8.00	16.00	24.00	32.00	40.00	48.00	56.00	64.00	72.00
Andamento Planimetrico	L=8.00, L=8.00, L=8.00, L=8.00, L=8.00, L=8.00, L=8.00, L=8.00, L=8.00, L=8.00									
Andamento dei Cigli	<p>Destra: -0.50% (-0.50m), -0.50% (-0.50m), -0.50% (-0.50m), -0.50% (-0.50m), -0.50% (-0.50m), -0.50% (-0.50m), -0.50% (-0.50m), -0.50% (-0.50m), -0.50% (-0.50m), -0.50% (-0.50m)</p> <p>Sinistra: -0.50% (-0.50m), -0.50% (-0.50m), -0.50% (-0.50m), -0.50% (-0.50m), -0.50% (-0.50m), -0.50% (-0.50m), -0.50% (-0.50m), -0.50% (-0.50m), -0.50% (-0.50m), -0.50% (-0.50m)</p>									



NOTE

- Tutte le quote sono espresse in metri salvo dove diversamente indicato.
- Tutte le quote angolari sono espresse in angoli decimali salvo dove diversamente indicato.
- Tutte le quote altimetriche sono riferite al livello medio mare e sono espresse in metri.



COMMITTENTE: **RFI** GRUPPO FERROVIARIO ITALIANO

DIREZIONE LAVORI: **ITALFERR** GRUPPO FERROVIARIO ITALIANO

APPALTATORE: **HirpiniaAV**

CONSORZIO: **salini impregilo**, **ASTALDI**

PROGETTAZIONE: **ROCKSOIL** S.p.A.

MANDATARIA: **NETENGINEERING**, **Alpina** S.p.A.

PROGETTO ESECUTIVO

ITINERARIO NAPOLI - BARI RADDOPPIO TRATTA APICE - ORSARA I LOTTO FUNZIONALE APICE - HIRPINIA VIABILITA'

NV11 - VIABILITA' DI ACCESSO RI57

Profili longitudinali

APPALTATORE	DIRETTORE DELLA PROGETTAZIONE	PROGETTISTA
Consorzio HIRPINIA AV Il Direttore Tecnico Ing. Vincenzo Morillo 10/06/2020	Il Responsabile integrazione fra le varie prestazioni specialistiche Ing. G. Casiani	NETENGINEERING Ing. G. T. Thai Huynh

COMMESSA	LOTTO	FASE	ENTE	TIPO DOC.	OPERA/DISCIPLINA	PROGR.	REV.	SCALA:
IF28	01	E	ZZ	F8	NV1100	001	B	1:500/50

Rev.	Descrizione	Redatto	Data	Verificato	Data	Approvato	Data	Autorezzato Data
A	Emersione per consegna	A. Cella	21/03/20	G. T. Thai Huynh	21/03/20	T. Finocchetti	21/03/20	Ing. T. Finocchetti
B	Regolazione sintonia	A. Cella	10/06/20	G. T. Thai Huynh	10/06/20	T. Finocchetti	10/06/20	

File: IP2801EZZF8NV11000018.dwg