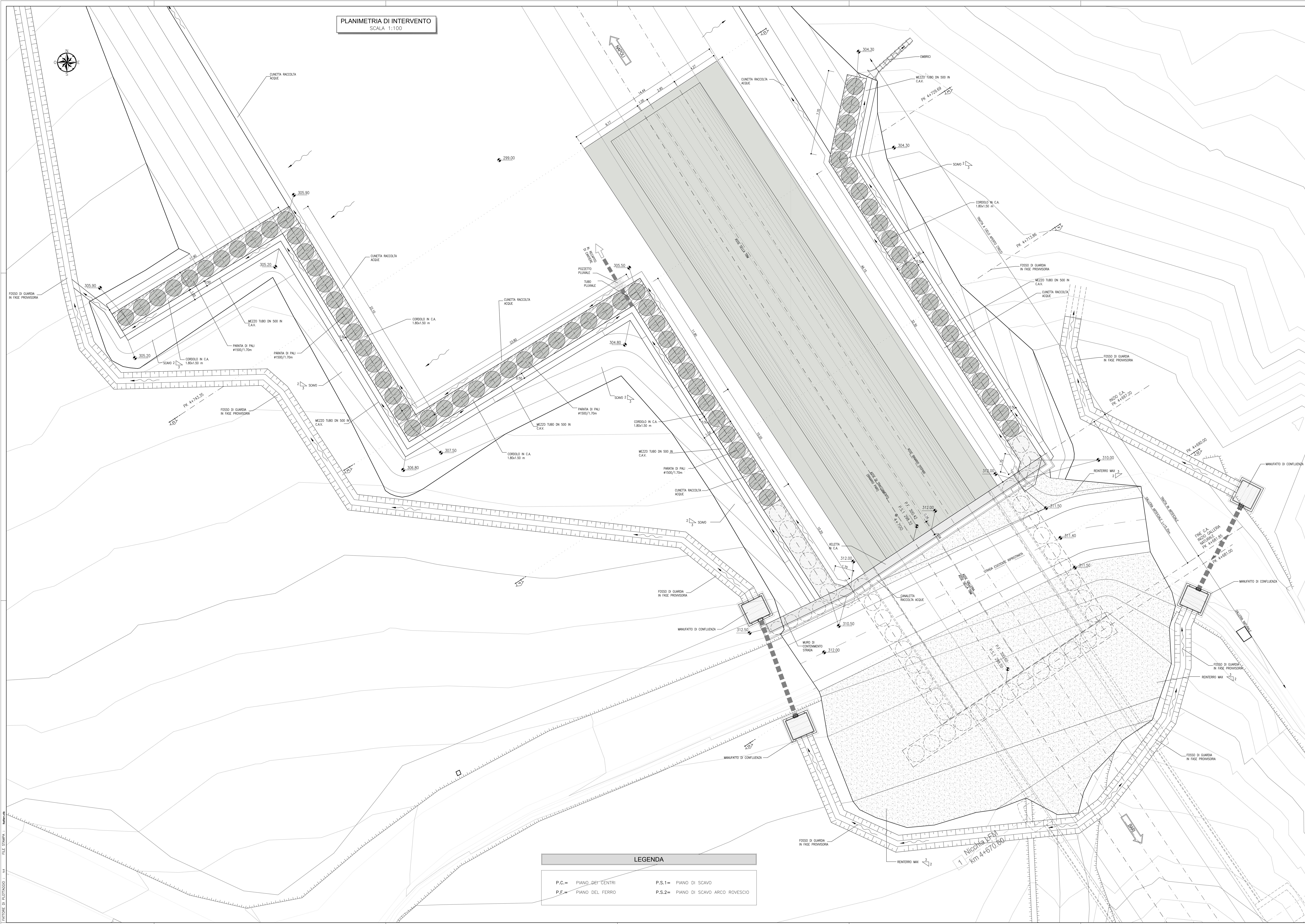
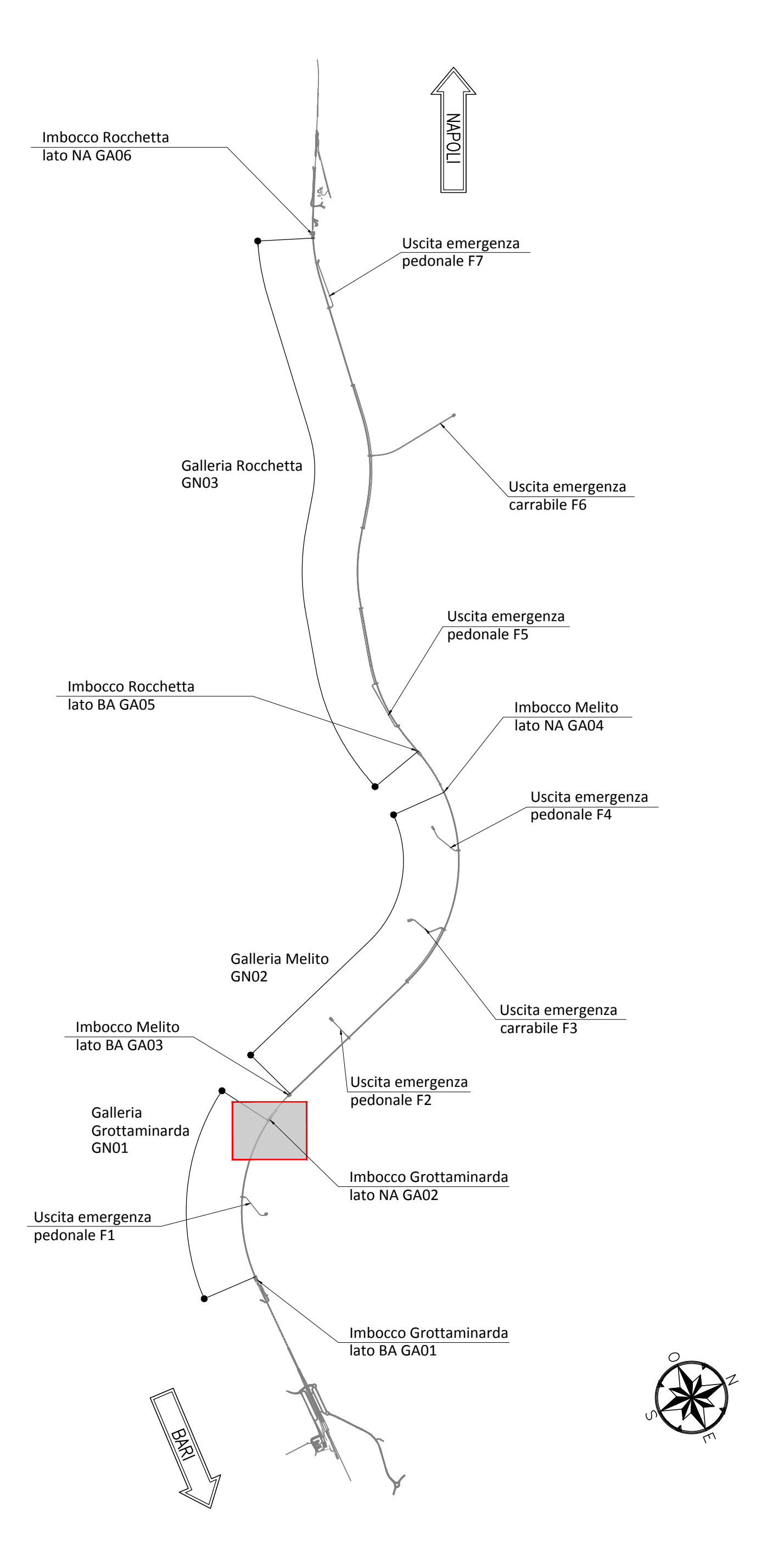


**PLANIMETRIA DI INTERVENTO**  
SCALA 1:100



LEGENDA			
P.C. =	PIANO DEI CENTRI	P.S.1 =	PIANO DI SCAVO
P.F. =	PIANO DEL FERRO	P.S.2 =	PIANO DI SCAVO ARCO ROVESCIO

**KEY-PLAN - Scala 1:50000**

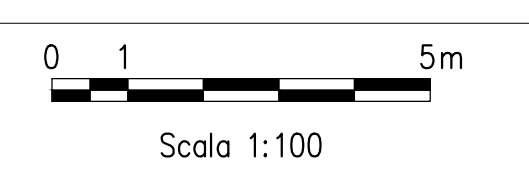


**NOTE GENERALI**

- EVENTUALI DIFFERENZE TRA LE MISURE TOTALI E LE SOMMATORIE DELLE MISURE PARZIALI SONO DOVUTE AGLI ARROTONDAMENTI AUTOMATICI DI AUTOCAD
- SI SEGNA LA PRESENZA DI ELETTRODOTTI IN ESERCIZIO. L'IMPRESA DEVE UTILIZZARE ATTREZZATURE CHE CONSENTANO DI RISPETTARE I FRANCHI DI SICUREZZA STABILITI DALL' ALL. IX DEL D. Lgs. #1/08 O RICHIEDERE ALL'ENTE GESTORE LA DISATTIVAZIONE DELLA LINEA.
- PER I PARTICOLARI COSTRUTTIVI RELATIVI A CANALLETTE E FOSSI DI GUARDIA SI RIMANDA ALL'ELABORATO "IF2801EZZZLAGA0200002".

**NOTA TABELLA MATERIALI**

- PER LE CARATTERISTICHE DEI MATERIALI E NOTE DI CARATTERE GENERALE SI RIMANDA ALL'ELABORATO "IF2801EZZZLAGA0200001A".



**COMMITTENTE:**

**DIREZIONE LAVORI:**

**APPALTATORE:**   
CONSOBIO:

**PROGETTAZIONE:**   
MANDATARIA:

**MANDANTE:**

**PROGETTO ESECUTIVO**  
**ITINERARIO NAPOLI - BARI**  
**RADDOPPIO TRATTA APICE - ORSARA**  
**I LOTTO FUNZIONALE APICE - HIRPINIA**  
GN01 - GALLERIA NATURALE Grottole/Orsara DA KM 2+705 A KM 4+695  
IMBOCCO LATO NAPOLI  
OPERE DI SOSTEGNO  
Planimetria generale

Rev.	Descrizione	Ricordo	Data	Verificato	Data	Approvato	Data	Autore	Autore Data
A	Esistente per sostegno	M. Casiani	20/01/2024	E. Spagnoli	20/01/2024	M. Gatti	20/01/2024	Ing. G. Casiani	
B	Revisione per struttura	M. Casiani	10/02/2024	E. Spagnoli	10/02/2024	M. Gatti	10/02/2024		

COMMESSA: LOTTO FASE ENTE TIPO DOC. OPERA/DISCIPLINA PROG. REV. SCALA: IF2801EZZZLAGA0200001B 01 E ZZ LA GA0200 001 B 1:100

APPALTATORE: CONSOBIO: **HirpiniaAV** **salini impreglio** **ASTALDI**

PROGETTAZIONE: **ROCKSOIL** **NETENGINEERING** **Alpina**

PROGETTISTA: **ROCKSOIL** Ing. G. Casiani

FILE: IF2801EZZZLAGA0200001B.dwg n.Elab.: -