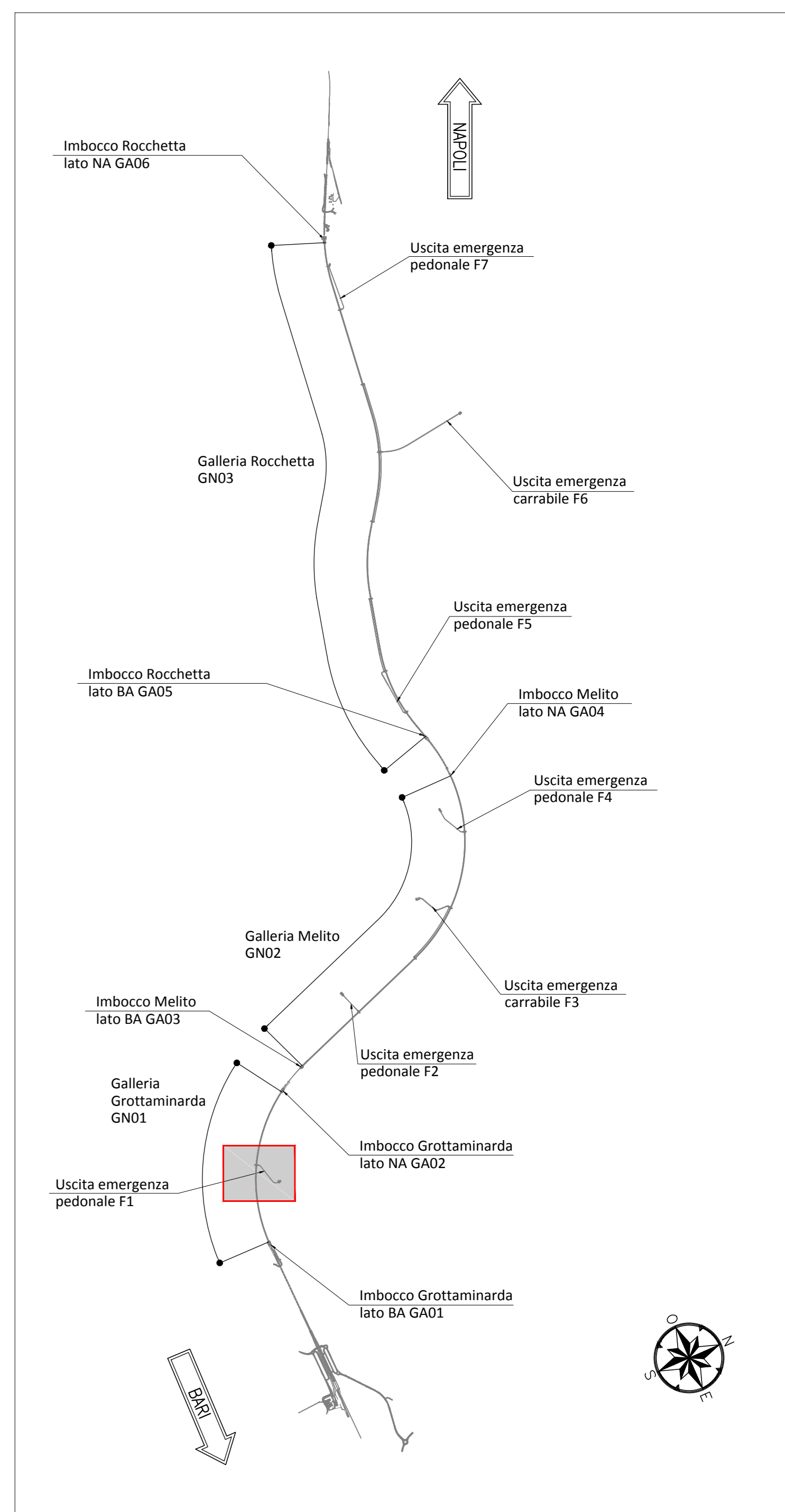


PLANIMETRIA
SCALA 1:100

KEY-PLAN - Scala 1:50000

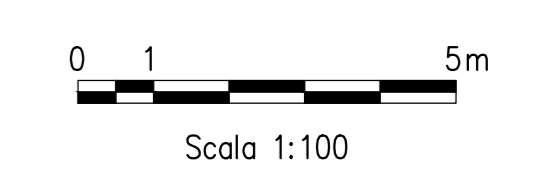


NOTE GENERALI

- EVENTUALI DIFFERENZE TRA LE MISURE TOTALI E LE SOMMATORIE DELLE MISURE PARZIALI SONO DOVUTE AGLI ARROTONDAMENTI AUTOMATICI DI AUTOCAD
- PER I PARTICOLARI COSTRUTTIVI RELATIVI A CANALLETTE E FOSSE DI GUARDIA SI RIMANDA ALL'ELABORATO "IF2801EZZSGA0700002".

NOTA TABELLA MATERIALI

- PER LE CARATTERISTICHE DEI MATERIALI E NOTE DI CARATTERE GENERALE SI RIMANDA ALL'ELABORATO "IF2801EZZSGA0700001"




COMMITTEE:



DIREZIONE LAVORI:



APPALTATORE:



PROGETTAZIONE:



PROGETTO ESECUTIVO

ITINERARIO NAPOLI - BARI
RADDOPPIO TRATTA APICE - ORSARA
I LOTTO FUNZIONALE APICE - HIRPINIA
GN04 - GALLERIA GROTTAMINARDA - USCITA DI EMERGENZA PEDONALE F1 pk 3+700
IMBOCCO
OPERE DI SOSTEGNO
Planimetria

APPALTATORE Consorzio HIRPINIA AV Il Direttore Tecnico Ing. Vincenzo Merello 10/06/2020	DIRETTORE DELLA PROGETTAZIONE Il Responsabile integrazione fra le varie prestazioni specialistiche Ing. G. Cassari	PROGETTISTA ROCKSOIL S.p.A.
-----------------------------------------------------------------------------------------------------	-----------------------------------------------------------------------------------------------------------------------------	--------------------------------

COMMESSA	LOTTO	FASE	ENTE	TIPO DOC.	OPERA/DISCIPLINA	PROGR.	REV.	SCALA:
IF28	01	E	ZZ	LA	GA0700	001	B	1:100

Rev.	Descrizione	Redatto	Data	Verificato	Data	Approvato	Data	Autorizzato Data
A	Emissione per consegna	M. Augemmo	21/03/20	B. Spignelli	21/03/20	M. Gatti	21/03/20	Ing. G. Cassari
B	Revisione per contratto	M. Augemmo	10/06/20	B. Spignelli	10/06/20	M. Gatti	10/06/20	

LEGENDA

- P.C.= PIANO DEI CENTRI
- P.S.= PIANO DI SCAVO
- Q.P.= QUOTA DI PROGETTO