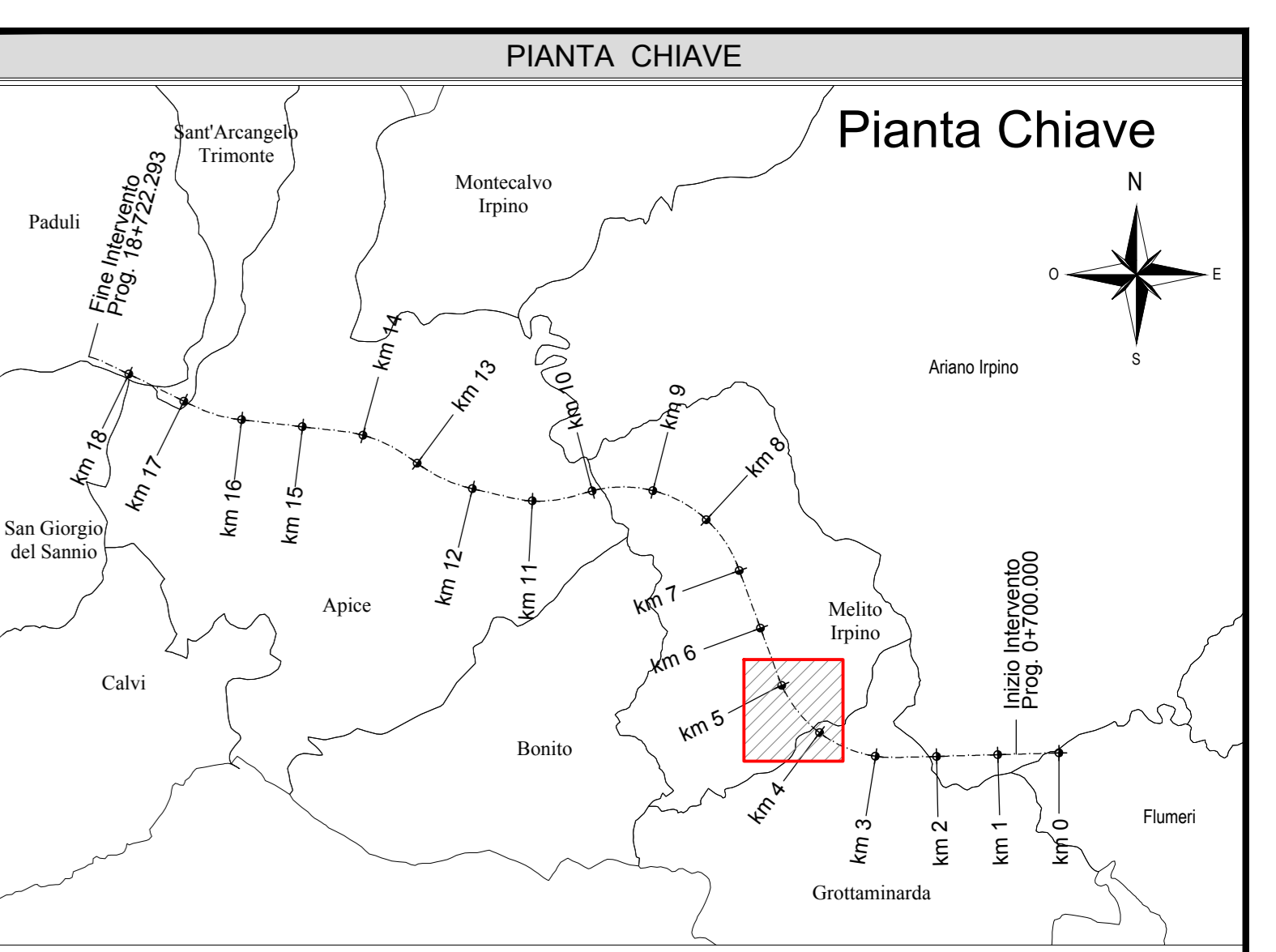
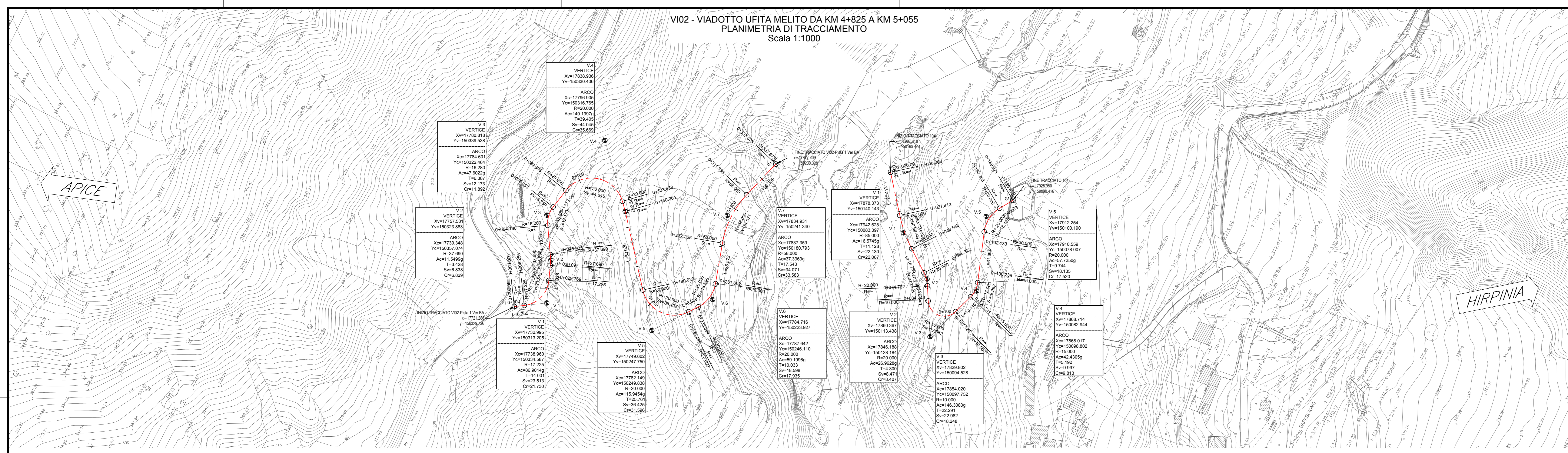
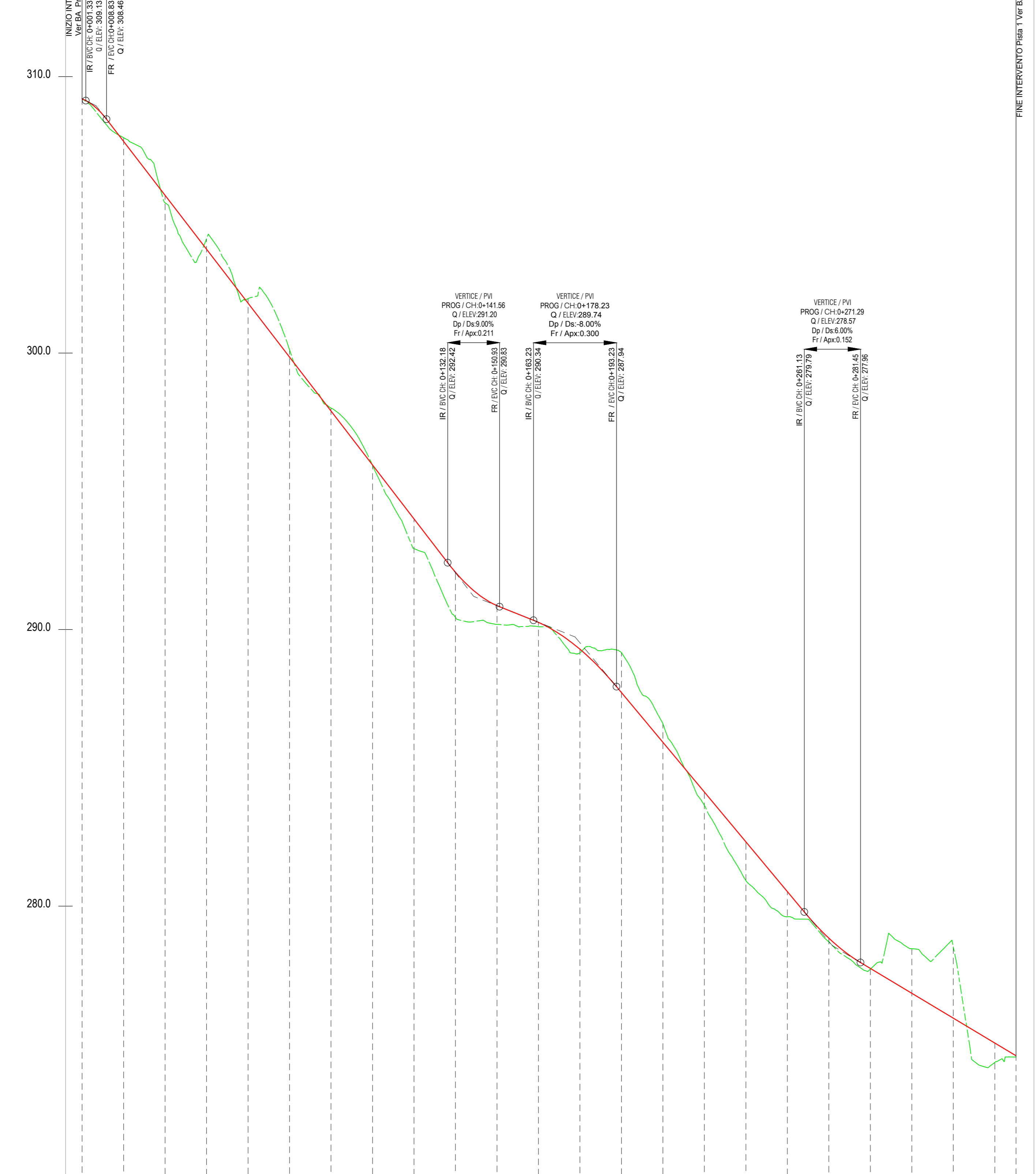


VI02 - VIADOTTO UFITA MELITO DA KM 4+825 A KM 5+055
 PLANIMETRIA DI TRACCIAMENTO
 Scala 1:1000



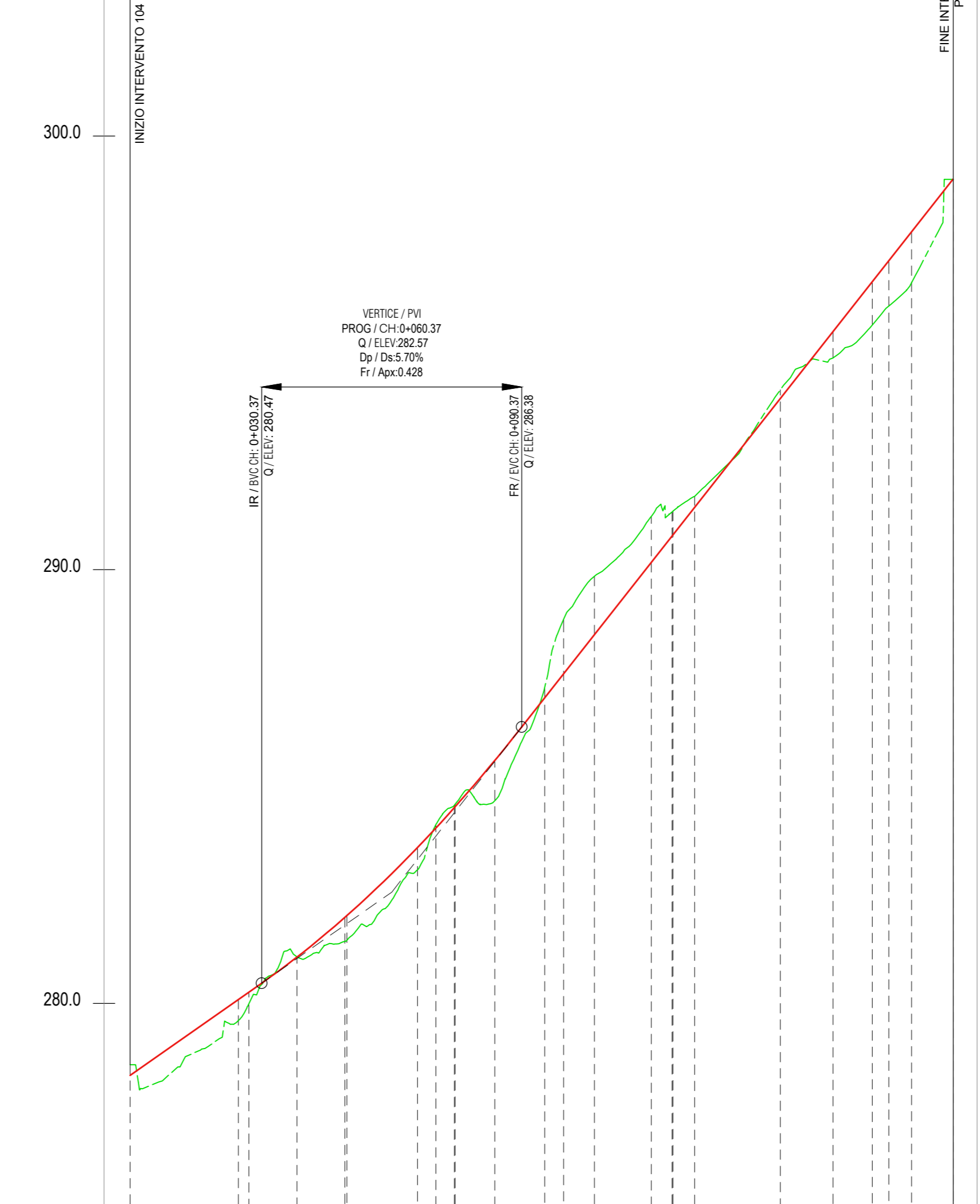
Profile : Profilo VI02-Pista 1 Ver BA
 DATUM : 270.00



SEZIONE	1	2	3	4	5	6	7	8	9	10	11	12	13	14	15	16	17	18	19	20	21	22	23	24	
PROGRESSIVE	0+000	0+100	0+200	0+300	0+400	0+500	0+600	0+700	0+800	0+900	1+000	1+100	1+200	1+300	1+400	1+500	1+600	1+700	1+800	1+900	2+000	2+100	2+200	2+300	2+400
QUOTE PROGETTO	270.00	270.00	270.00	270.00	270.00	270.00	270.00	270.00	270.00	270.00	270.00	270.00	270.00	270.00	270.00	270.00	270.00	270.00	270.00	270.00	270.00	270.00	270.00	270.00	270.00
QUOTE TERRENO	270.00	270.00	270.00	270.00	270.00	270.00	270.00	270.00	270.00	270.00	270.00	270.00	270.00	270.00	270.00	270.00	270.00	270.00	270.00	270.00	270.00	270.00	270.00	270.00	270.00
DIFFERENZA QP-QT	0.00	0.00	0.00	0.00	0.00	0.00	0.00	0.00	0.00	0.00	0.00	0.00	0.00	0.00	0.00	0.00	0.00	0.00	0.00	0.00	0.00	0.00	0.00	0.00	0.00
ETOMETRICHE	L=93.51m R=17.22m L=12.22m																								
ANDAMENTO PL	L=93.51m R=17.22m L=12.22m																								

VI02 - VIADOTTO UFITA MELITO DA KM 4+825 A KM 5+055
 PROFILO LONGITUDINALE
 Scala 1:1000/100

Profile : Profilo 104
 DATUM : 275.00



SEZIONE	1	2	3	4	5	6	7	8	9	10	11	12	13	14	15	16	17	18	19	20	21	22	23	24	
PROGRESSIVE	0+000	0+100	0+200	0+300	0+400	0+500	0+600	0+700	0+800	0+900	1+000	1+100	1+200	1+300	1+400	1+500	1+600	1+700	1+800	1+900	2+000	2+100	2+200	2+300	2+400
QUOTE PROGETTO	275.00	275.00	275.00	275.00	275.00	275.00	275.00	275.00	275.00	275.00	275.00	275.00	275.00	275.00	275.00	275.00	275.00	275.00	275.00	275.00	275.00	275.00	275.00	275.00	275.00
QUOTE TERRENO	275.00	275.00	275.00	275.00	275.00	275.00	275.00	275.00	275.00	275.00	275.00	275.00	275.00	275.00	275.00	275.00	275.00	275.00	275.00	275.00	275.00	275.00	275.00	275.00	275.00
DIFFERENZA QP-QT	0.00	0.00	0.00	0.00	0.00	0.00	0.00	0.00	0.00	0.00	0.00	0.00	0.00	0.00	0.00	0.00	0.00	0.00	0.00	0.00	0.00	0.00	0.00	0.00	0.00
ETOMETRICHE	L=27.41m L=22.13m L=4.71m L=22.96m L=10.00m L=13.12m L=13.88m L=13.88m L=13.88m L=13.88m L=13.88m L=13.88m L=13.88m L=13.88m L=13.88m L=13.88m L=13.88m L=13.88m L=13.88m L=13.88m L=13.88m L=13.88m L=13.88m L=13.88m L=13.88m																								
ANDAMENTO PL	L=27.41m L=22.13m L=4.71m L=22.96m L=10.00m L=13.12m L=13.88m																								

COMMITTENTE: **RFI** GRUPPO FERROVIE DELLO STATO ITALIANE

DIREZIONE LAVORI: **ITALFERR** GRUPPO FERROVIE DELLO STATO ITALIANE

APPALTATORE: **HirpiniaAV**

CONSORZIO: **salini impregilo**

SOCI: **ASTALDI**

PROGETTAZIONE: **ROCKSOIL**

MANDATARIA: **NETENGINEERING**

MANDANTE: **Alpina**

PROGETTO ESECUTIVO

ITINERARIO NAPOLI - BARI
RADDOPPIO TRATTA APICE - ORSARA
I LOTTO FUNZIONALE APICE - HIRPINIA
CANTIERIZZAZIONE
 VI02 - VIADOTTO UFITA MELITO DA KM 4+825 A KM 5+055
 Planimetria di inquadramento

APPALTATORE Consorzio HIRPINIA AV il Direttore Tecnico Ing. Vincenzo Morello 21/02/2020	DIRETTORE DELLA PROGETTAZIONE il Responsabile integratore fra le varie prestazioni specialistiche Ing. G. Casiani	PROGETTISTA Alpina Dott. Ing. P. Galvani
---	--	---

COMMESSA LOTTO FASE ENTE TIPO DOC. OPERA/DISCIPLINA PROGR. REV. SCALA:

I F 2 8 0 1 E Z Z P 7 C A V 2 0 0 0 1 A 1:1000

Rev.	Descrizione	Redatto	Data	Verificato	Data	Approvato	Data	Autorezzato Data
A	Emissione per consegna	P. Santilli	21/02/2020	A. Resta	21/02/2020	M. Veronesio	21/02/2020	P. Galvani

File: IP2801EZZP7CAV20001A.dwg n. Esib.: 0