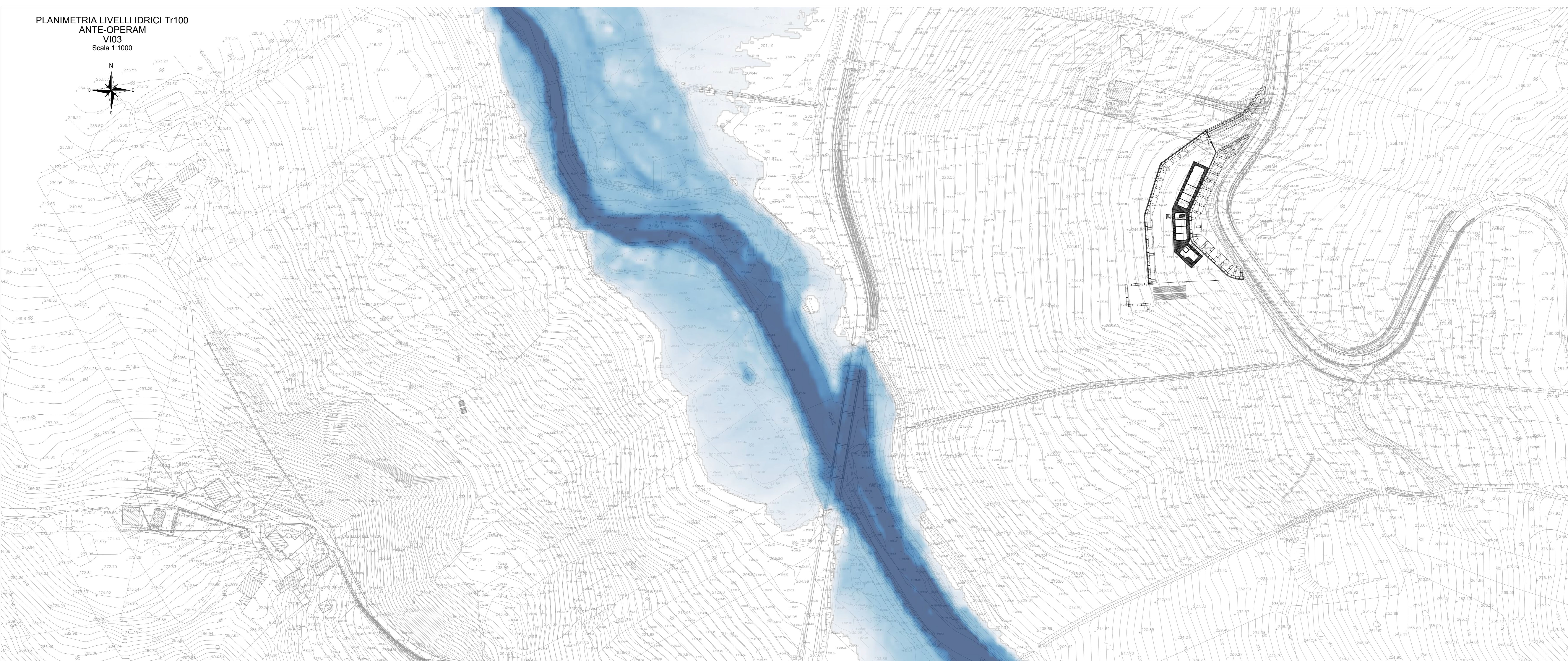
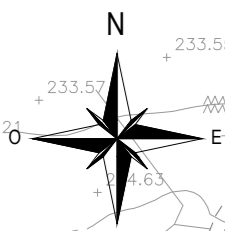

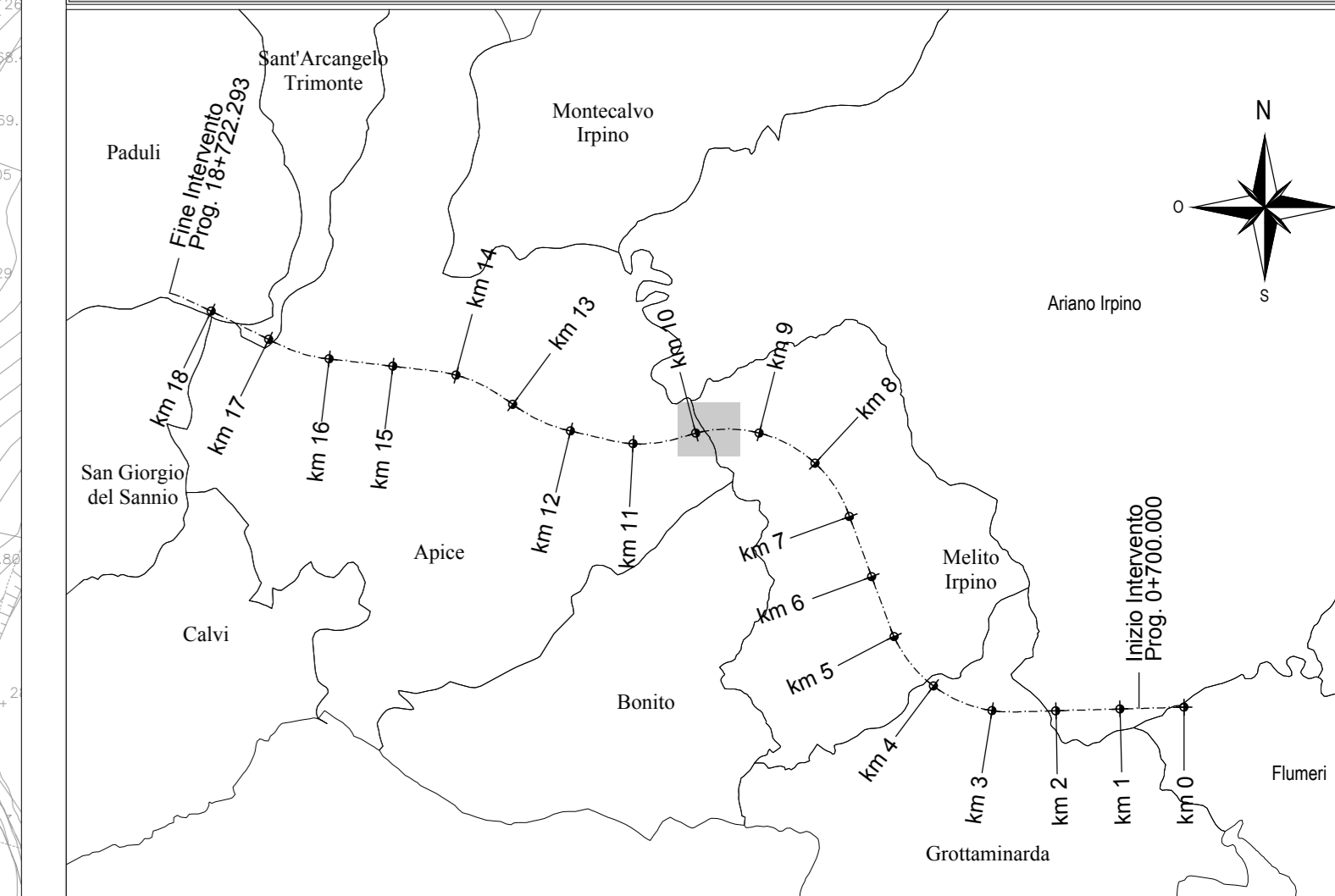


PLANIMETRIA LIVELLI IDRICI Tr100  
ANTE-OPERAM  
VI03

Scala 1:1000



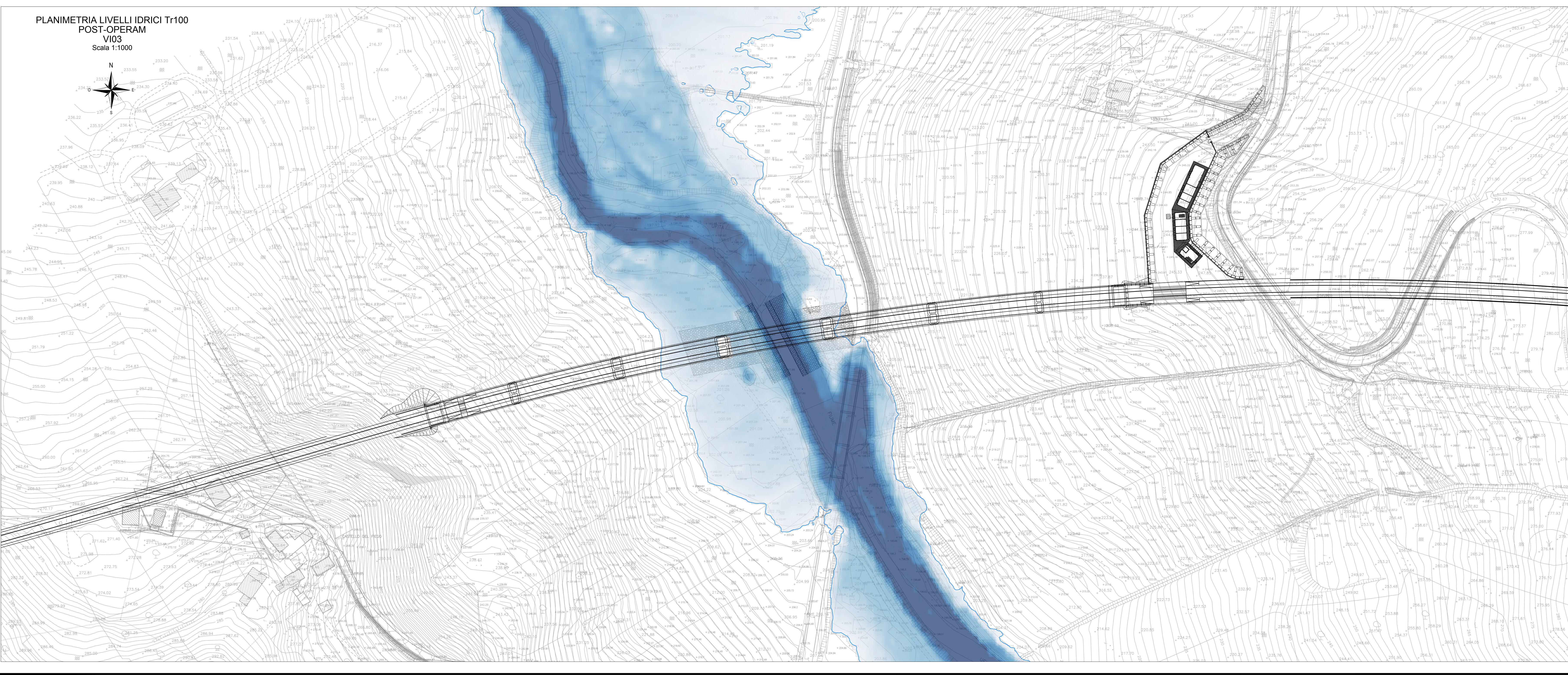
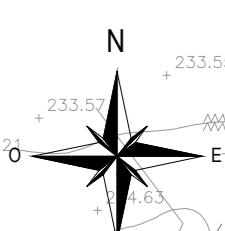
PIANTA CHIAVE



— ESTENSIONE LIVELLI ANTE OPERAM - Tr100

PLANIMETRIA LIVELLI IDRICI Tr100  
POST-OPERAM  
VI03

Scala 1:1000



COMMITTENTE:

GRUPPO FERROVIE DELLO STATO ITALIANE

DIREZIONE LAVORI:

GRUPPO FERROVIE DELLO STATO ITALIANE

APPALTAZIONE:  
CONSORZIO:

SOCI:

PROGETTAZIONE:  
MANDATARIA:

MANDANTE:

**PROGETTO ESECUTIVO**

**ITINERARIO NAPOLI - BARI  
RADDOPPIO TRATTA APICE - ORSARA  
I LOTTO FUNZIONALE APICE - HIRPINIA**

IDROLOGIA E IDRAULICA  
STUDIO IDRAULICO 2D FIUME UFFITA  
Planimetria livelli idrici Tr100 ante operam e post operam - VI03

APPALTAZIONE: Consorzio HIRPINIA AV Il Direttore Tecnico Ing. Vincenzo Morello 21/02/2020	DIRETTORE DELLA PROGETTAZIONE Il Responsabile integrazione fra le varie prestazioni specialistiche Ing. G. Casiani	PROGETTISTA <b>Alpina</b> Ing. O. Irsi						
COMMESSA	LOTTO	FASE	ENTE	TIPO DOC.	OPERA/DISCIPLINA	PROGR.	REV.	SCALA:
IF28	01	E	ZZ	P7	ID0002	034	B	1:1000
Rev.	Descrizione	Redatto	Data	Verificato	Data	Approvato	Data	Autorizzato Data
A	Emissione per consegna	G. Bottero	21/02/2020	M. Bonfanti	21/02/2020	M. Veronesi	21/02/2020	P. Gehani
B	Recupero situazione	F. Mori	10/03/2020	M. Bonfanti	10/03/2020	M. Veronesi	10/03/2020	