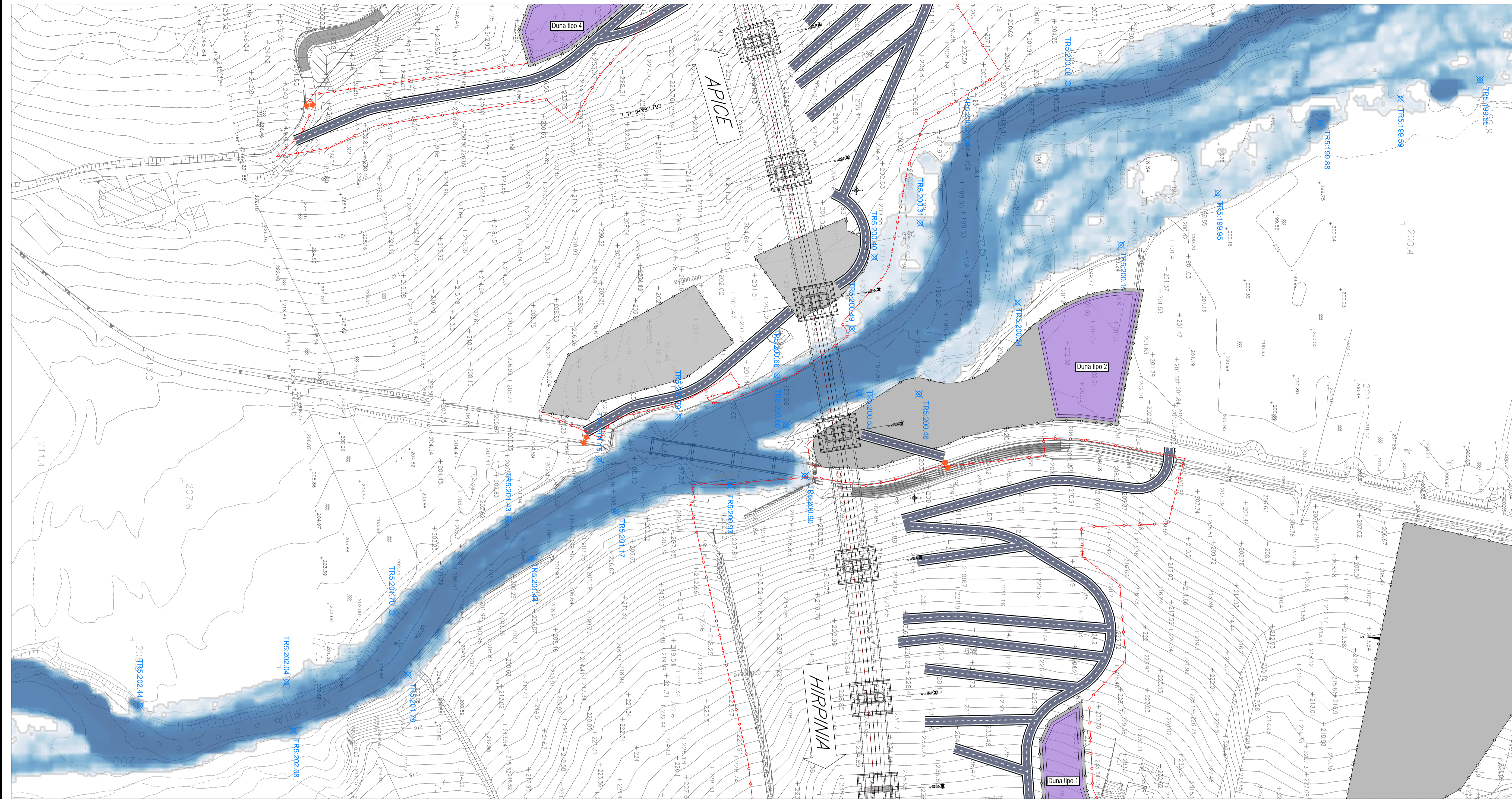
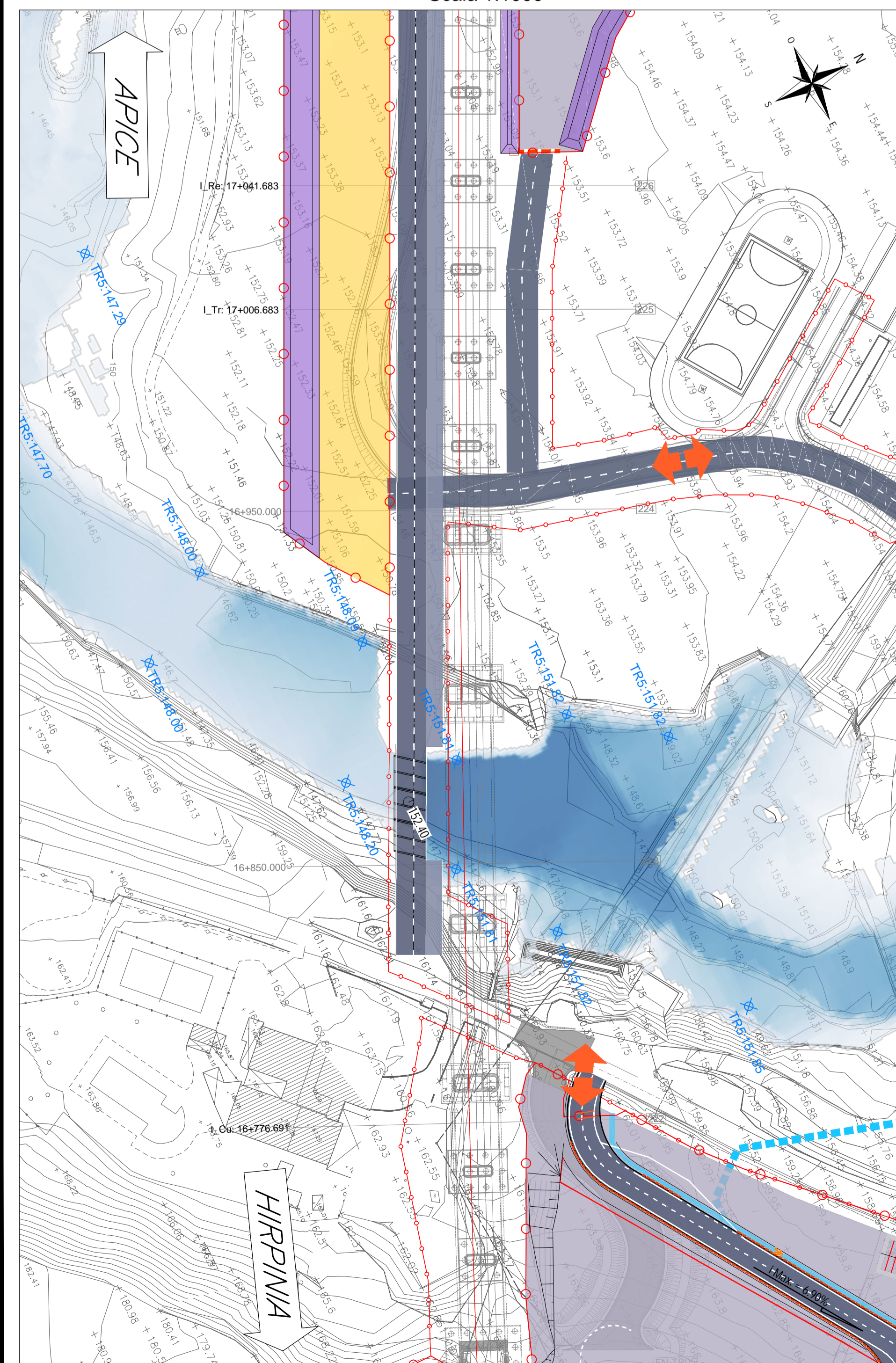


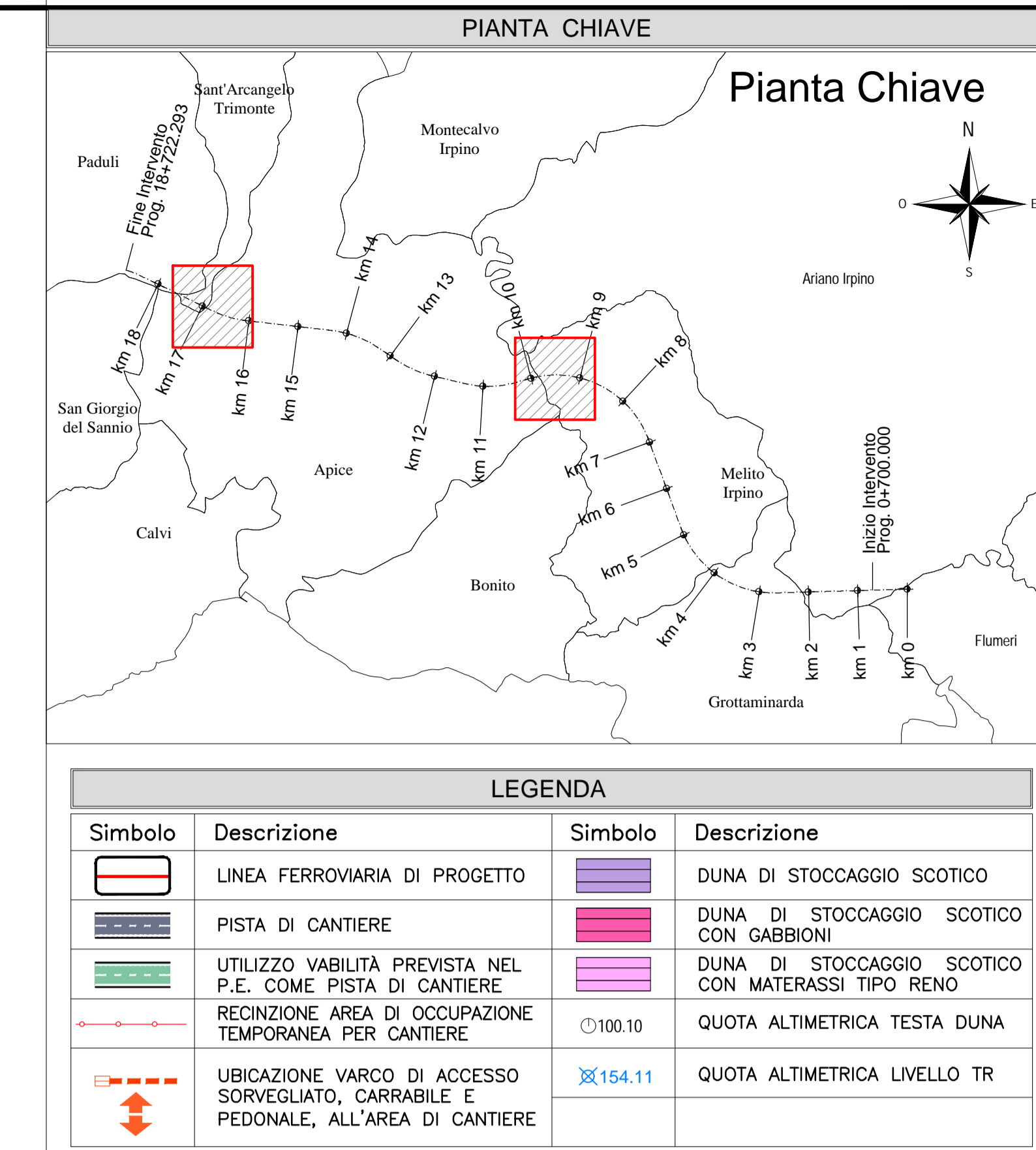
VI03 - VIADOTTO UFITA ROCCHETTA DA KM 9+632 A KM 10+047  
MAX PIENA TR 5  
Scala 1:1000



VI04 - VIADOTTO UFITA APICE DA KM 16+704 A KM 17+409  
MAX PIENA TR 5  
Scala 1:1000



VI04 - VIADOTTO UFITA APICE DA KM 16+704 A KM 17+409  
MAX PIENA TR 15  
Scala 1:1000



COMITENTE: **RFI** - RETE FERROVIARIA ITALIANA - GRUPPO FERROVIE DELLO STATO ITALIANO

DIREZIONE LAVORI: **ITALFERR** - GRUPPO FERROVIE DELLO STATO ITALIANO

APPALTATORE: **HirpiniaAV**

CONSORZIO: **salini impregio**

PROGETTAZIONE: **ROK SOL**

MANDANTIA: **NET ENGINEERING**

SOCI: **ASTALDI**

MANDANTI: **Alpina s.p.a.**

PROGETTO ESECUTIVO

ITINERARIO NAPOLI - BARI  
RADDOPPIO TRATTA APICE - ORSARA  
LOTTO FUNZIONALE APICE - HIRPINIA  
IDROLOGIA E IDRALLICA

Pianimetria e livelli Tr 5 e Tr15 fase di cantiere - VI03 - VI04

Rev.	Descrizione	Redatto	Data	Verificato	Data	Approvato	Data	Autore/Disegnato
A	Disegnata per stampa	S. Sarno	21/03/2022	M. Sorrenti	21/03/2022	M. Sorrenti	21/03/2022	P. Galante
B	Restaurata grafica	S. Sarno	10/04/2022	M. Sorrenti	10/04/2022	M. Sorrenti	10/04/2022	P. Galante

File: I:\2801EZZP7D00020418.dwg n. Esb.: 0