DATI DEVIATOI ASTA DI MANOVRA L=450

N°Dev.	Tipologia Deviatoio	Coordinate C.G.		Coordinate P.S.	
D.3	S 60U-170-0.12 DX	Est 21595.642	Nord 149115.840	Est 21585.482	Nord 149115.563
D.4	S 60U-250-0.092 DX	Est 21568.030	Nord 149115.087	Est 21579.485	Nord 149115.399
D.6	S 60U-170-0.12 SX	Est 21520.909	Nord 149113.802	Est 21531.069	Nord 149114.079

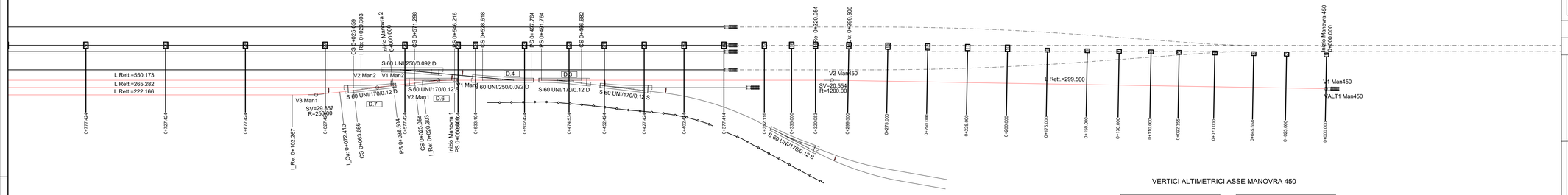

VERTICI ALTIMETRICI ASSE MANOVRA 450

MANOVRA 450_VALT1	
PR	0.000
QV	336.797

MANOVRA 450_VALT2	
PR	870.166
QV	335.753

VERTICI PLANIMETRICI ASSE MANOVRA 450

FERROVIA_ MANOVRA 450 PLAN V1	
X	22077.250
Y	149123.667
Azin	299.3547

FERROVIA_ MANOVRA 450 PLAN V2			
X	21767.489	Azin	299.3547
Y	149120.527	Azfin	298.2642
R(m)	1200.000	t'	0.000000
Sv(m)	20.554	V(km/h)	30
Alfa	-	Ltr(m)	-
Alfa tot	1.0904	m(m)	-
Tarco	10.277	D(mm)	-

FERROVIA_ MANOVRA 450 PLAN V3	
X	21207.247
Y	149105.248
Azin	298.2642

LEGENDA TABELLINE FERROVIARIE

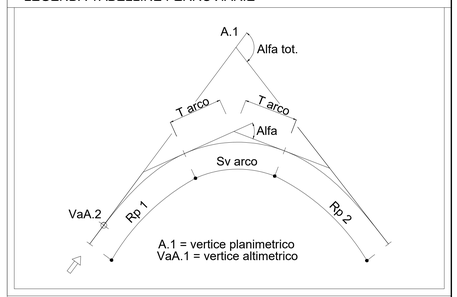

KEY-PLAN

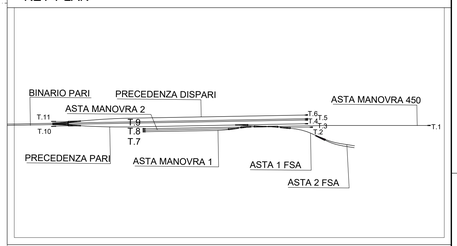

DATI TRONCHINI 1° FASE

N° Ter.	Tipologia Terminale	Coordinate P.S. Est	Coordinate P.S. Nord
T.1	TIPO 2	22077.250	149123.667
T.2	TIPO 2	21713.814	149114.461
T.3	TIPO 2	21699.689	149125.180
T.4	TIPO 2	21699.378	149136.611
T.5	TIPO 2	21699.269	149140.609
T.6	TIPO 2	21698.957	149152.040
T.7	TIPO 2	21207.498	149096.051
T.8	TIPO 2	21207.373	149100.650
T.9	TIPO 2	21207.247	149105.248
T.10	TIPO 1	20931.799	149110.217
T.11	TIPO 1	20931.392	149125.128

DATI DEVIATOI ASTA DI MANOVRA 1

N°Dev.	Tipologia Deviatoio	Coordinate C.G.		Coordinate P.S.	
D.6	S 60U-170-0.12 SX	Est 21520.909	Nord 149113.802	Est 21531.069	Nord 149114.079
D.7	S 60U-170-0.12 DX	Est 21482.715	Nord 149108.159	Est 21492.770	Nord 149109.644

DATI DEVIATOI ASTA DI MANOVRA 2

N°Dev.	Tipologia Deviatoio	Coordinate C.G.		Coordinate P.S.	
D.7	S 60U-170-0.12 DX	Est 21482.715	Nord 149108.159	Est 21492.770	Nord 149109.644

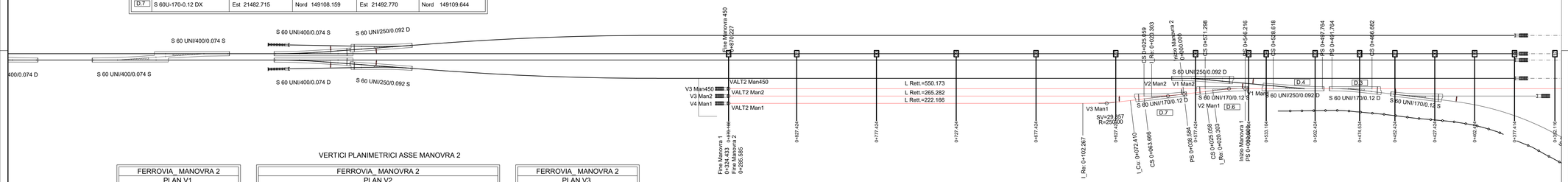

VERTICI PLANIMETRICI ASSE MANOVRA 2

FERROVIA_ MANOVRA 2 PLAN V1	
X	21492.770
Y	149109.644
Azin	290.6612

FERROVIA_ MANOVRA 2 PLAN V2			
X	21482.715	Azin	290.6612
Y	149108.159	Azfin	298.2642
R(m)	170.000	t'	0.000000
Sv(m)	20.303	V(km/h)	30
Alfa	-	Ltr(m)	-
Alfa tot	7.6031	m(m)	-
Tarco	10.164	D(mm)	-

FERROVIA_ MANOVRA 2 PLAN V3	
X	21207.373
Y	149100.650
Azin	298.2642

VERTICI ALTIMETRICI ASSE MANOVRA 2

MANOVRA 2_VALT1	
PR	0.000
QV	336.096

MANOVRA 2_VALT2	
PR	285.585
QV	335.753

VERTICI PLANIMETRICI ASSE MANOVRA 1

FERROVIA_ MANOVRA 1 PLAN V1	
X	21531.069
Y	149114.079
Azin	298.2642

FERROVIA_ MANOVRA 1 PLAN V2			
X	21520.909	Azin	298.2642
Y	149113.802	Azfin	290.6612
R(m)	170.000	t'	0.000000
Sv(m)	20.303	V(km/h)	30
Alfa	-	Ltr(m)	-
Alfa tot	7.6031	m(m)	-
Tarco	10.164	D(mm)	-

FERROVIA_ MANOVRA 1 PLAN V3			
X	21444.522	Azin	290.6612
Y	149102.515	Azfin	298.2642
R(m)	250.000	t'	0.000000
Sv(m)	29.857	V(km/h)	30
Alfa	-	Ltr(m)	-
Alfa tot	7.6031	m(m)	-
Tarco	14.946	D(mm)	-

FERROVIA_ MANOVRA 1 PLAN V4	
X	21207.498
Y	149096.051
Azin	298.2642

VERTICI ALTIMETRICI ASSE MANOVRA 1

MANOVRA 1_VALT1	
PR	0.000
QV	336.141

MANOVRA 1_VALT2	
PR	0.000
QV	335.753

COMMITTENTE:

RFI RETE FERROVIARIA ITALIANA
GRUPPO FERROVIE DELLO STATO ITALIANE

DIREZIONE LAVORI:

ITALFERR
GRUPPO FERROVIE DELLO STATO ITALIANE

APPALTATORE:
CONSORZIO:

HirpiniaAV

SOCI:

salini impregilo

ASTALDI

PROGETTAZIONE:
MANDATARIA:

ROCKSOIL S.p.A.

MANDANTI:

NET ENGINEERING

Alpina S.p.A.

PROGETTO ESECUTIVO

ITINERARIO NAPOLI - BARI
RADDOPPIO TRATTA APICE - ORSARA
I LOTTO FUNZIONALE APICE - HIRPINIA

TRACCIATO FERROVIARIO

STAZIONE HIRPINIA

Planimetria di tracciamento - Tav. 2

APPALTATORE	DIRETTORE DELLA PROGETTAZIONE	PROGETTISTA
Consorzio HIRPINIA AV Il Direttore Tecnico Ing. Vincenzo Moriello 21/02/2020	Il Responsabile integrazione fra le varie prestazioni specialistiche Ing. G. Cassani	NET ENGINEERING Ing. S.Eandi

COMMESSA	LOTTO	FASE	ENTE	TIPO DOC.	OPERA/DISCIPLINA	PROGR.	REV.	SCALA:
IF28	01	E	ZZ	P7	IF0208	002	B	1:1000

Rev.	Descrizione	Redatto	Data	Verificato	Data	Approvato	Data	Autorizzato Data
A	Emissione per consegna	S.Franchini	19/11/2019	N.Zanta	19/11/2019	T.Finocchietti	19/11/2019	Ing. S.Eandi 21/02/2020
B	Recepimento istruttoria	S.Franchini	21/02/2020	N.Zanta	21/02/2020	T.Finocchietti	21/02/2020	

File: IF2801EZZP7IF0208002B.dwg

n.Elab.: 0