
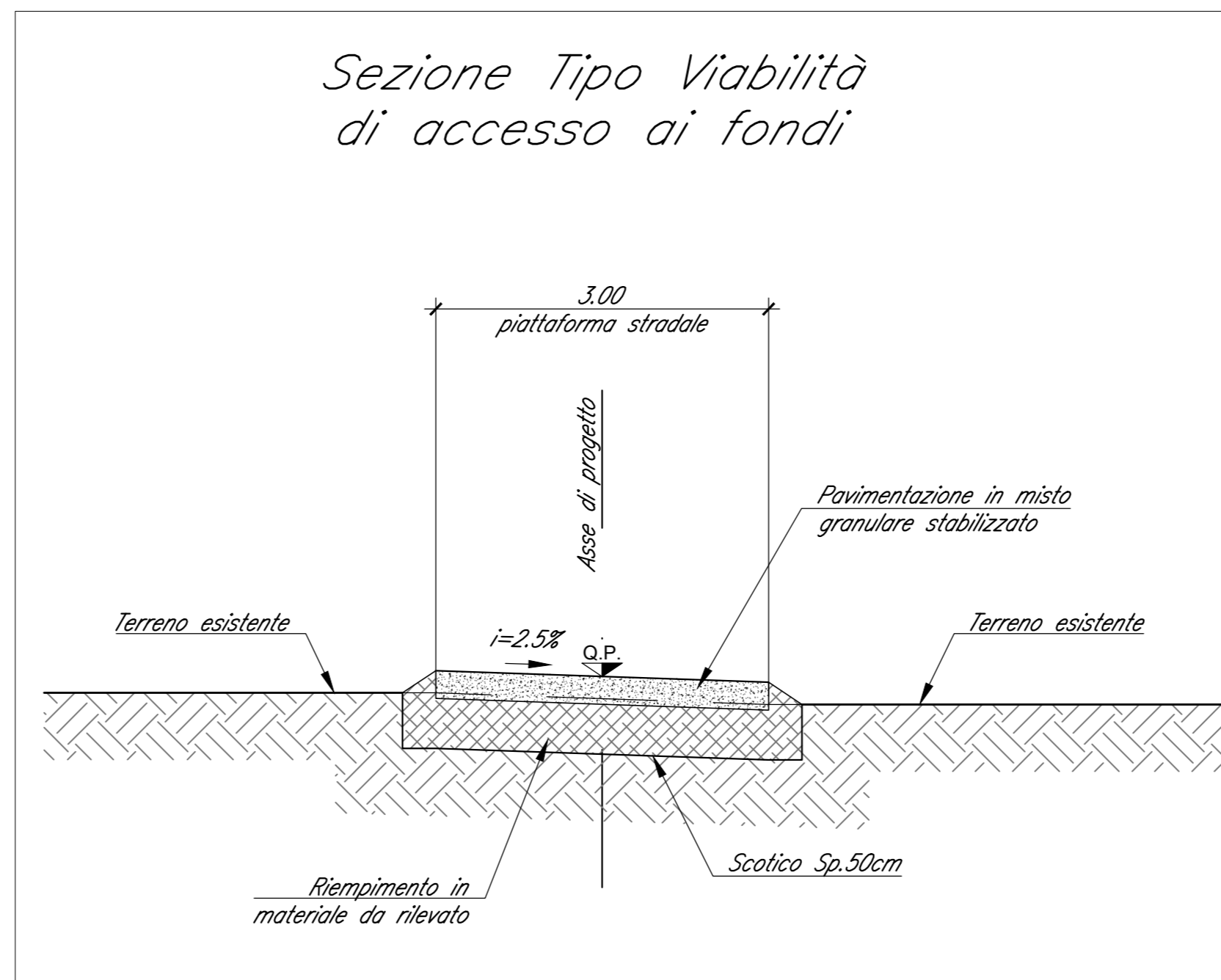
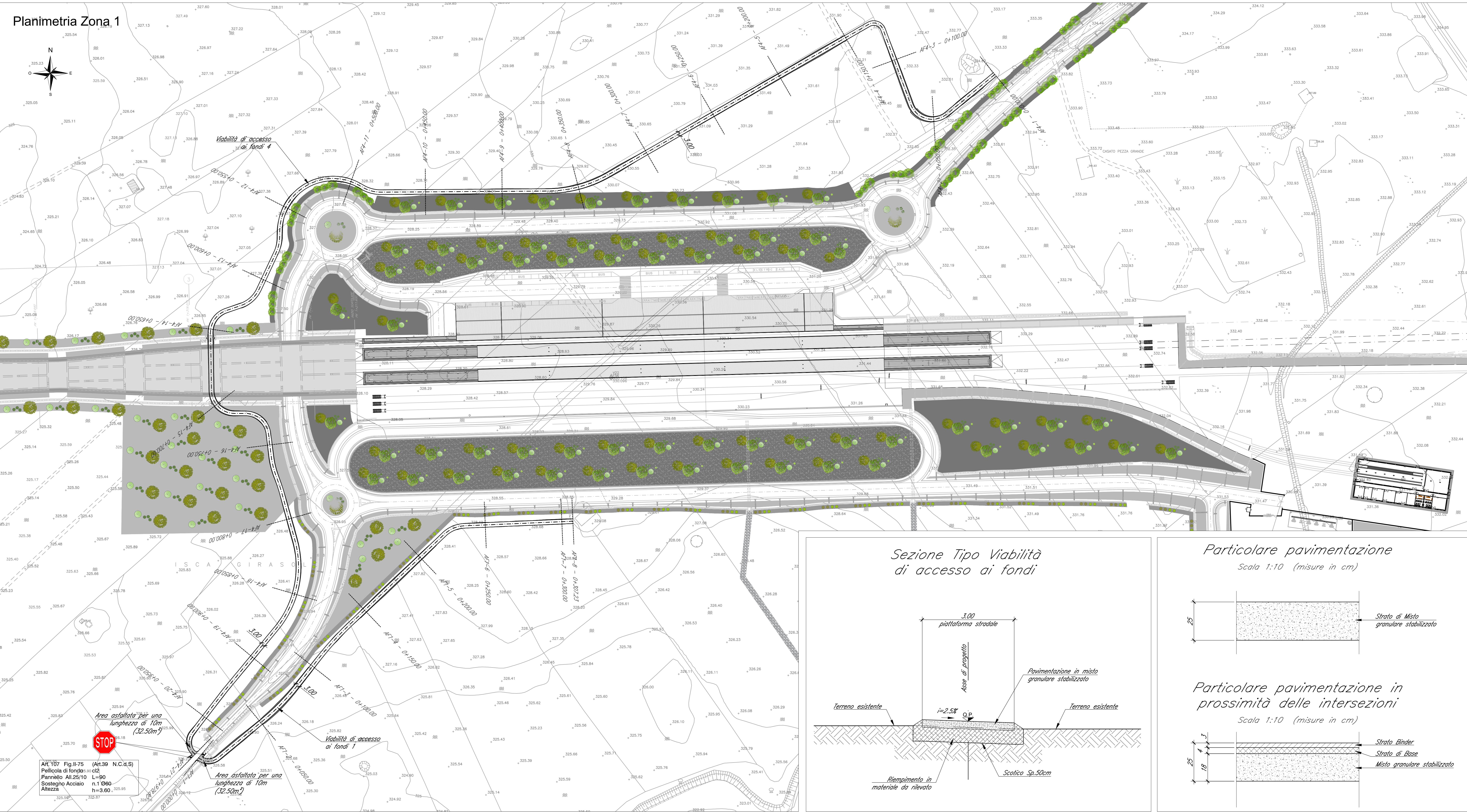


Planimetria Zona 1



PIANTA CHIAVE

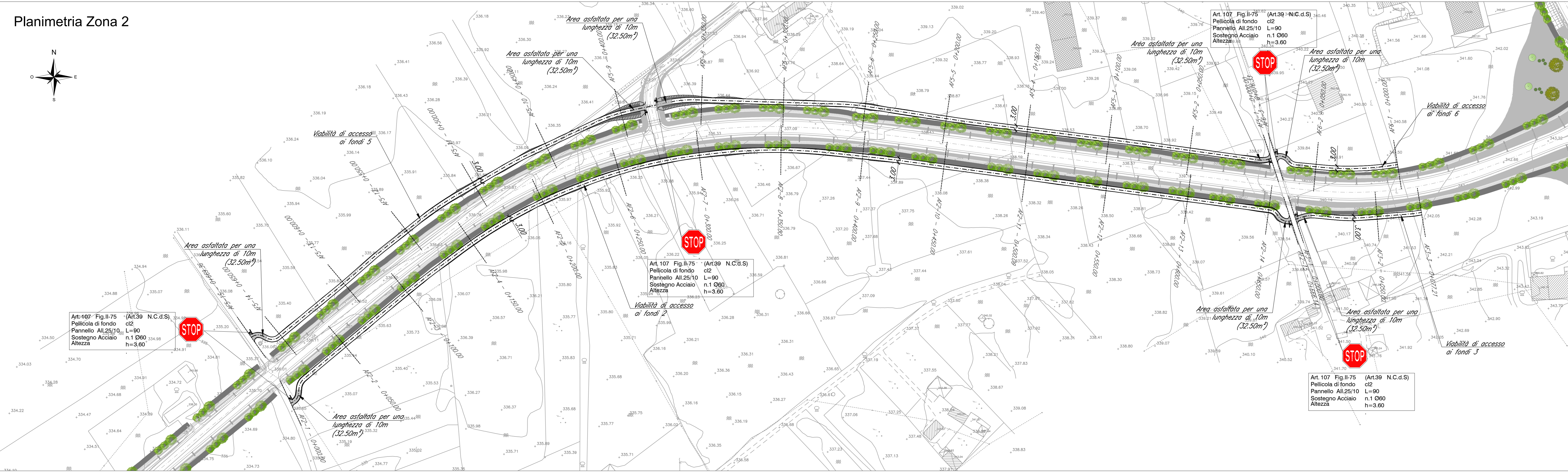
LEGENDA

----- Sezioni trasversali di progetto

NOTE

1. Tutte le quote sono espresse in metri salvo dove diversamente indicato.
2. Tutte le quote angolari sono espresse in angoli decimali salvo dove diversamente indicato.
3. Tutte le quote altimetriche sono riferite al livello medio mare e sono espresse in metri.

Planimetria Zona 2



COMMITTENTE: RFI GRUPPO FERROVIARIO ITALIANO

DIREZIONE LAVORI: ITALFERR GRUPPO FERROVIARIO ITALIANO

APPALTAZIONE: HirpiniaAV

CONSORZIO: salini impregio

PROGETTAZIONE: ROCKSOIL S.p.A.

MANDATARIO: NETENGINEERING

MANDANTE: Alpina S.p.A.

ASTALDI

PROGETTO ESECUTIVO

ITINERARIO NAPOLI - BARI
RADDOPPIO TRATTA APICE - ORSARA
LOTTO FUNZIONALE APICE - HIRPINIA
VIABILITA'

NV01 - VIABILITA DI ACCESSO ALLA STAZIONE DI HIRPINIA
VIABILITA DI ACCESSO AI FONDI
Planimetria di progetto

APPALTAZIONE	DIRETTORE DELLA PROGETTAZIONE	PROGETTISTA
Consorzio HIRPINIA AV Il Direttore Tecnico Ing. Vincenzo Morillo 21/02/2020	Il Responsabile integrazione fra le varie prestazioni specialistiche Ing. G. Casarà	NETENGINEERING Ing. G. T. The Huyth

COMMESSA LOTTO FASE ENTE TIPO DOC. OPERA/DISCIPLINA PROGR. REV. SCALA:

IF28 01 E ZZ P7 NV0140 001 A 1:1000

Rev.	Descrizione	Redatto	Data	Verificato	Data	Approvato	Data	Autorizzato Data
A	Emessa per consegna	A. Gali	21/02/2020	G. T. The Huyth	21/02/2020	T. Finocchetti	21/02/2020	Ing. G. T. The Huyth

File: IP2801EZZP7NV0140001A.dwg n. Elab. :-