

**PARTICOLARI PAVIMENTAZIONE
PAVIMENTAZIONE TIPO B**

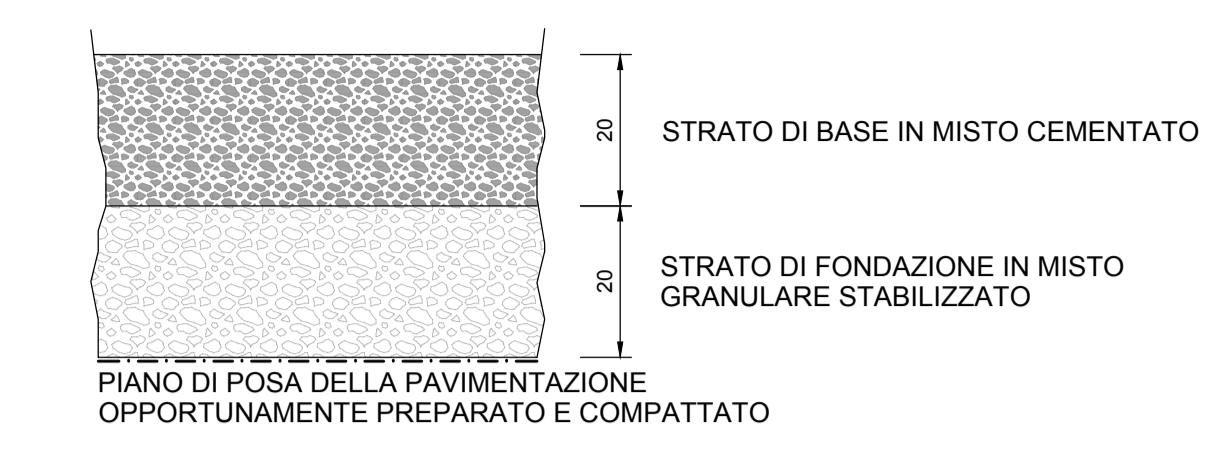


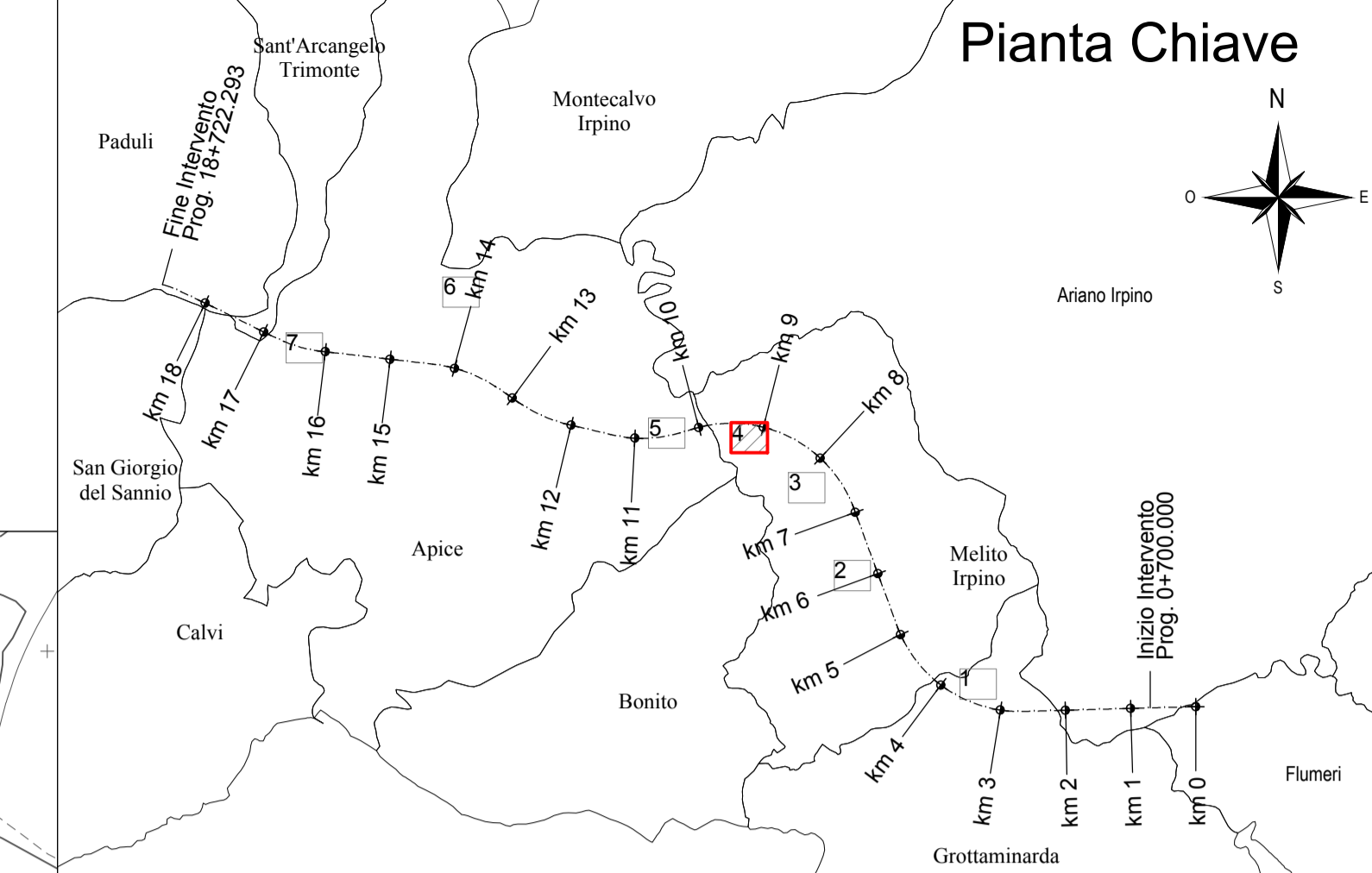
Tabella tracciamento Allargamento strada accesso

Nome punto	Coordinate	Q.P.
P1	N= 153266.360 E= 15568.620	300.50
P2	N= 153266.529 E= 15573.919	300.74
P3	N= 153256.250 E= 15573.977	300.75
P4	N= 153253.670 E= 15573.757	300.80
P5	N= 153253.533 E= 15573.726	300.80
P6	N= 153245.043 E= 15570.458	301.00

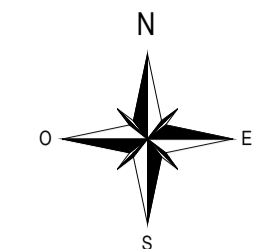
Tabella tracciamento Piazzale logistica F4

Nome punto	Coordinate	Q.P.
P1	N= 153202.679 E= 15565.576	300.00
P2	N= 153201.793 E= 15565.312	299.98
P3	N= 153197.156 E= 15563.602	299.85
P4	N= 153196.243 E= 15559.945	299.75
P5	N= 153199.968 E= 15535.773	299.14
P6	N= 153203.703 E= 15518.323	298.69
P7	N= 153205.035 E= 15517.340	298.65
P8	N= 153211.214 E= 15517.508	298.65
P9	N= 153238.503 E= 15524.653	298.68
P10	N= 153257.770 E= 15528.941	298.70
P11	N= 153272.451 E= 15532.653	298.71
P12	N= 153273.768 E= 15533.484	298.71
P13	N= 153274.327 E= 15557.550	299.31
P14	N= 153273.266 E= 15558.544	299.35
P15	N= 153250.941 E= 15557.190	299.91
P16	N= 153248.968 E= 15557.761	300.00

PIANTA CHIAVE



Pianta Chiave



LEGENDA

Simbolo	Descrizione
	Recinzione area di occupazione temporanea per cantiere
	Vertice di tracciamento ciglio piazzale di cantiere
	Quota Progetto piazzale di cantiere
	Pavimentazione "Tipo A" per strada di cantiere
	Pavimentazione "Tipo B" per piazzale di cantiere Area A=2365m ²
	Pavimentazione "Tipo B" per pista di cantiere Area A=25m ²
	Strada come da P.E. a meno dello strato di usura utilizzata in fase di cantiere

Aree di cantiere :

Nome Area: aa.WBS.nn
 WBS: WBS perimetro: WBS-WBS
 Superficie occupata: Area(m²) nnnnn

aa = CB=Cantiere Base, CG=Cantiere Galleria, CV=Cantiere Viadotto, CF=Cantiere Finestra, AS=Area di stoccaggio, DT=Deposito Temporaneo, AT=Area tecnica, AC=Area di Cantiere, CA=Cantiere Armamento
 WBS= Nome delle WBS alle quali è dedicata l'area
 nn= Numero progressivo di Aree

COMMITTENTE:

DIREZIONE LAVORI:

APPALTATORE: SOCI:

PROGETTAZIONE: MANDANTI:

PROGETTO ESECUTIVO

**ITINERARIO NAPOLI - BARI
RADDOPPIO TRATTA APICE - ORSARA
I LOTTO FUNZIONALE APICE - HIRPINIA
CANTIERIZZAZIONE**

USCITA DI EMERGENZA PEDONALE F4 - GALLERIA MELITO
Pianta scavi e tracciamento

APPALTATORE	DIRETTORE DELLA PROGETTAZIONE	PROGETTISTA
Consorzio HIRPINIA AV Il Direttore Tecnico Ing. Vincenzo Moriello 21/02/2020	Il Responsabile integrazione fra le varie prestazioni specialistiche Ing. G. Cassani	 Dott. Ing. P. Galvanin

COMMESSA	LOTTO	FASE	ENTE	TIPO DOC.	OPERA/DISCIPLINA	PROGR.	REV.	SCALA:
I F 2 8	0 1	E	Z Z	P 8	CAF 4 0 0	0 0 1	A	1:500

Rev.	Descrizione	Redatto	Data	Verificato	Data	Approvato	Data	Autorizzato Data
A	Emissione per consegna	P. Santella	21/02/2020	A. Resta	21/02/2020	M. Vernalone	21/02/2020	P. Galvanin