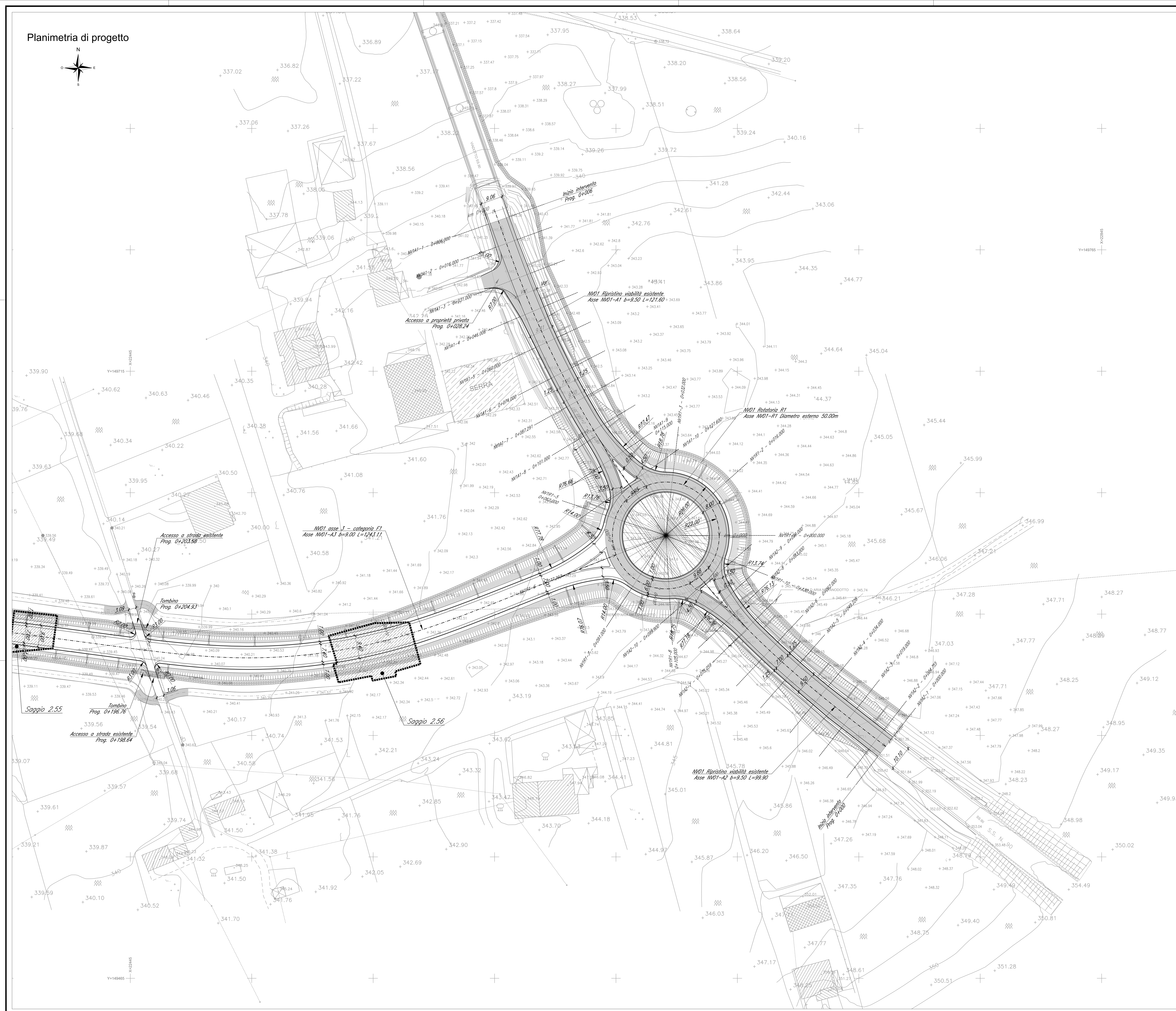
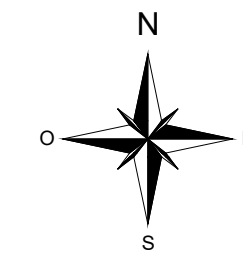
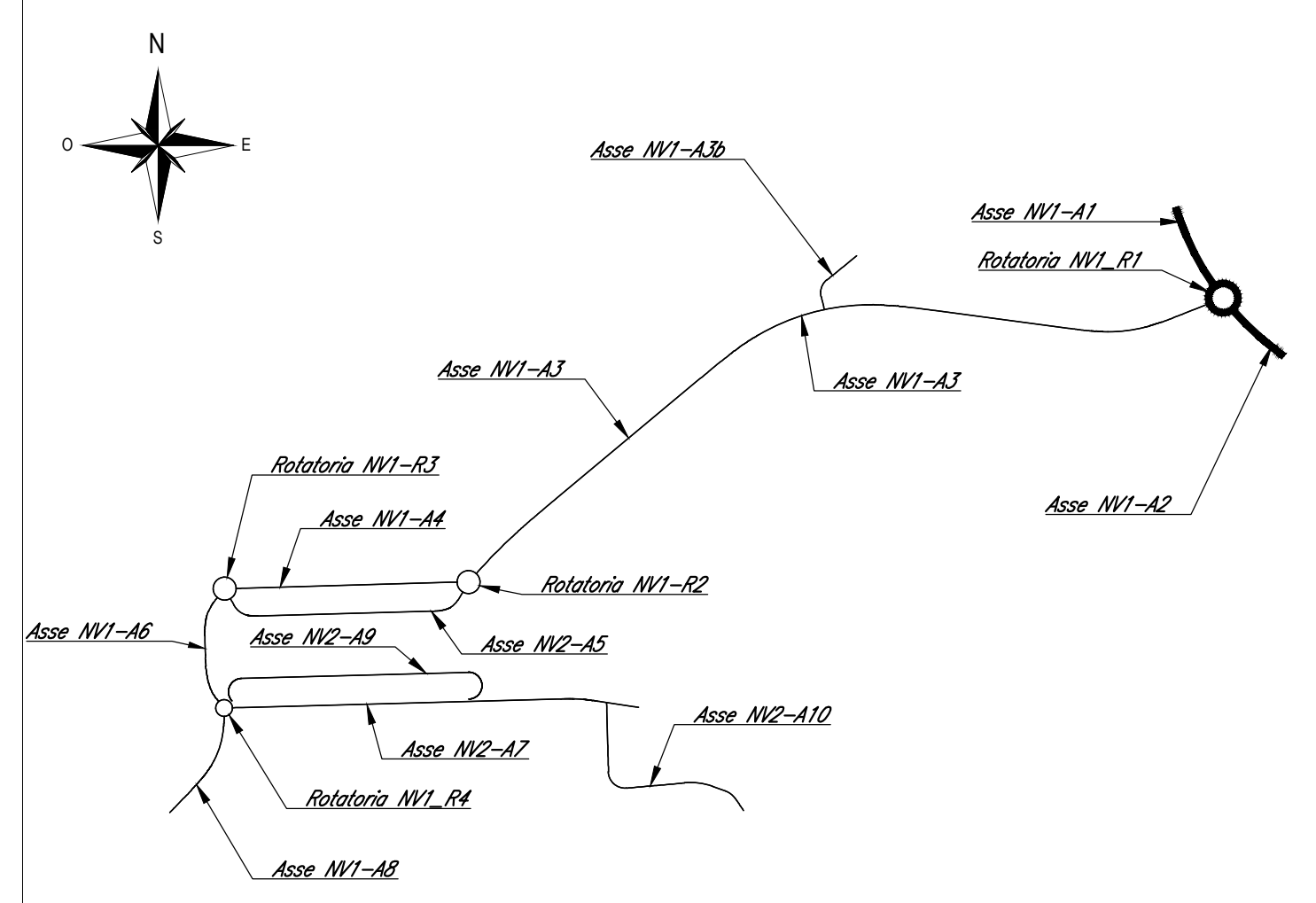


Planimetria di progetto



PIANTA CHIAVE

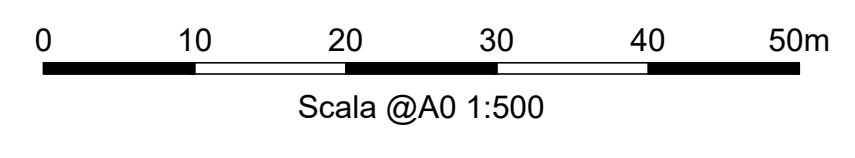


LEGENDA

- Sezioni trasversali di progetto
- Aree a verde
- Aree ritrovamenti archeologici

NOTE

1. Tutte le quote sono espresse in metri salvo dove diversamente indicato.
2. Tutte le quote angolari sono espresse in angoli decimali salvo dove diversamente indicato.
3. Tutte le quote altimetriche sono riferite al livello medio mare e sono espresse in metri.



COMMITTENTE:

DIREZIONE LAVORI:

APPALTIATORE:
 CONSORZIO:

 SOCI:

PROGETTAZIONE:
 MANDATARIA:

 MANDANTE:

PROGETTO ESECUTIVO

**ITINERARIO NAPOLI - BARI
 RADDOPPIO TRATTA APICE - ORSARA
 I LOTTO FUNZIONALE APICE - HIRPINIA
 VIABILITA'**
 NV01 - VIABILITA' DI ACCESSO ALLA STAZIONE DI HIRPINIA
 ASSI 1.2 E ROTATORIA 1
 Planimetria di progetto

APPALTIATORE	DIRETTORE DELLA PROGETTAZIONE	PROGETTISTA
Consorzio HIRPINIA AV Il Direttore Tecnico Ing. Vincenzo Morello 10/06/2020	Il Responsabile integrazione fra le varie prestazioni specialistiche Ing. G. Casarà	 Ing. G. Thi Huyth

COMMESSA	LOTTO	FASE	ENTE	TIPO DOC.	OPERA/DISCIPLINA	PROGR.	REV.	SCALA:
IF28	01	E	ZZ	P8	NV0110	001	B	1:500

Rev.	Descrizione	Redatto	Data	Verificato	Data	Approvato	Data	Autorizzato Data
A	Emissione per consegna	A. Cella	11/02/2020	G. Thi Huyth	11/02/2020	T. Finocchietti	11/02/2020	Ing. T. Finocchietti
B	Revisione sintetica	A. Cella	10/06/2020	G. Thi Huyth	10/06/2020	T. Finocchietti	10/06/2020	