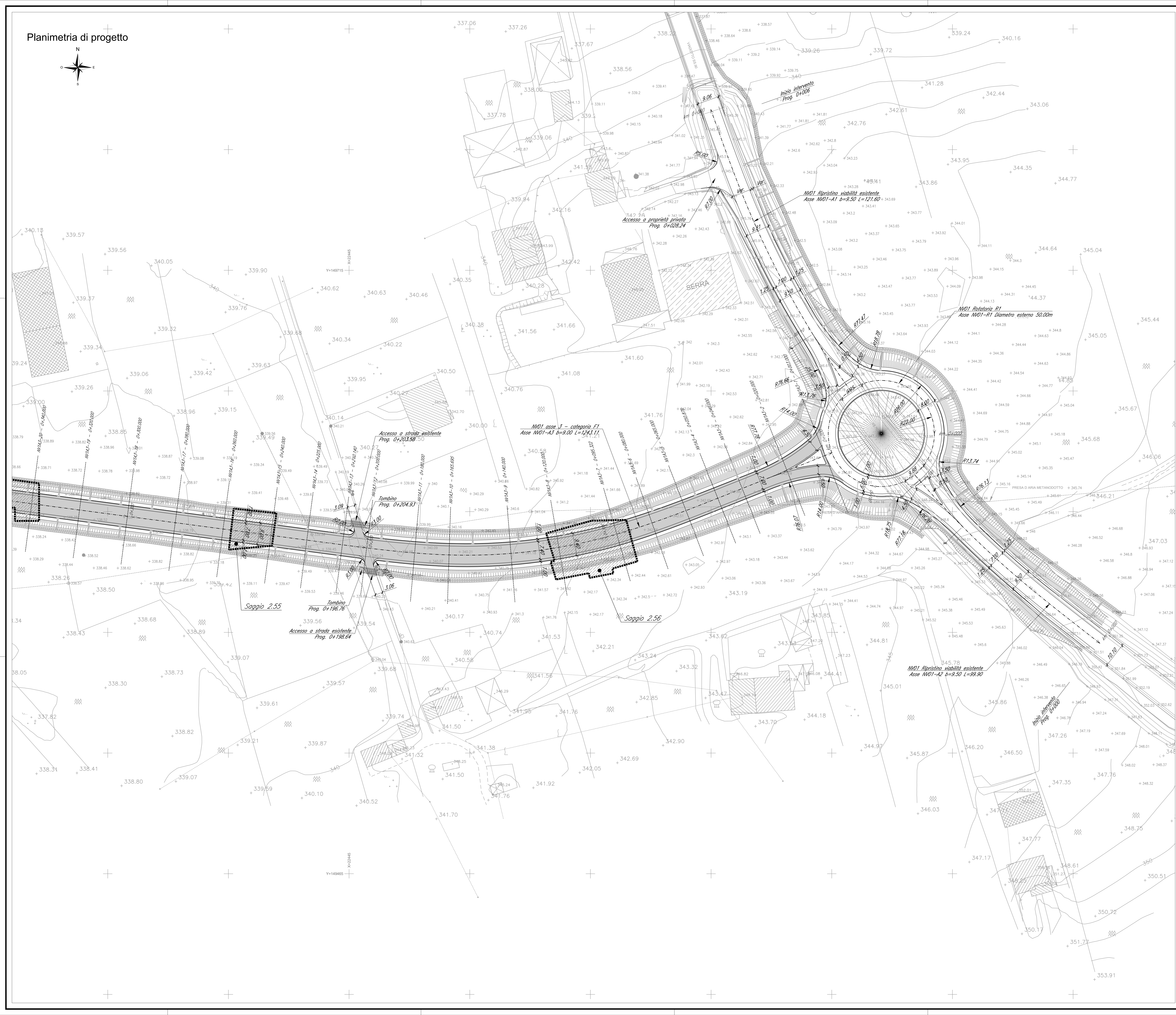
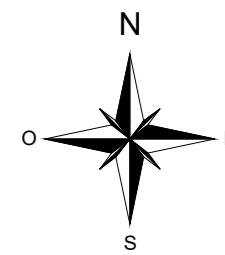
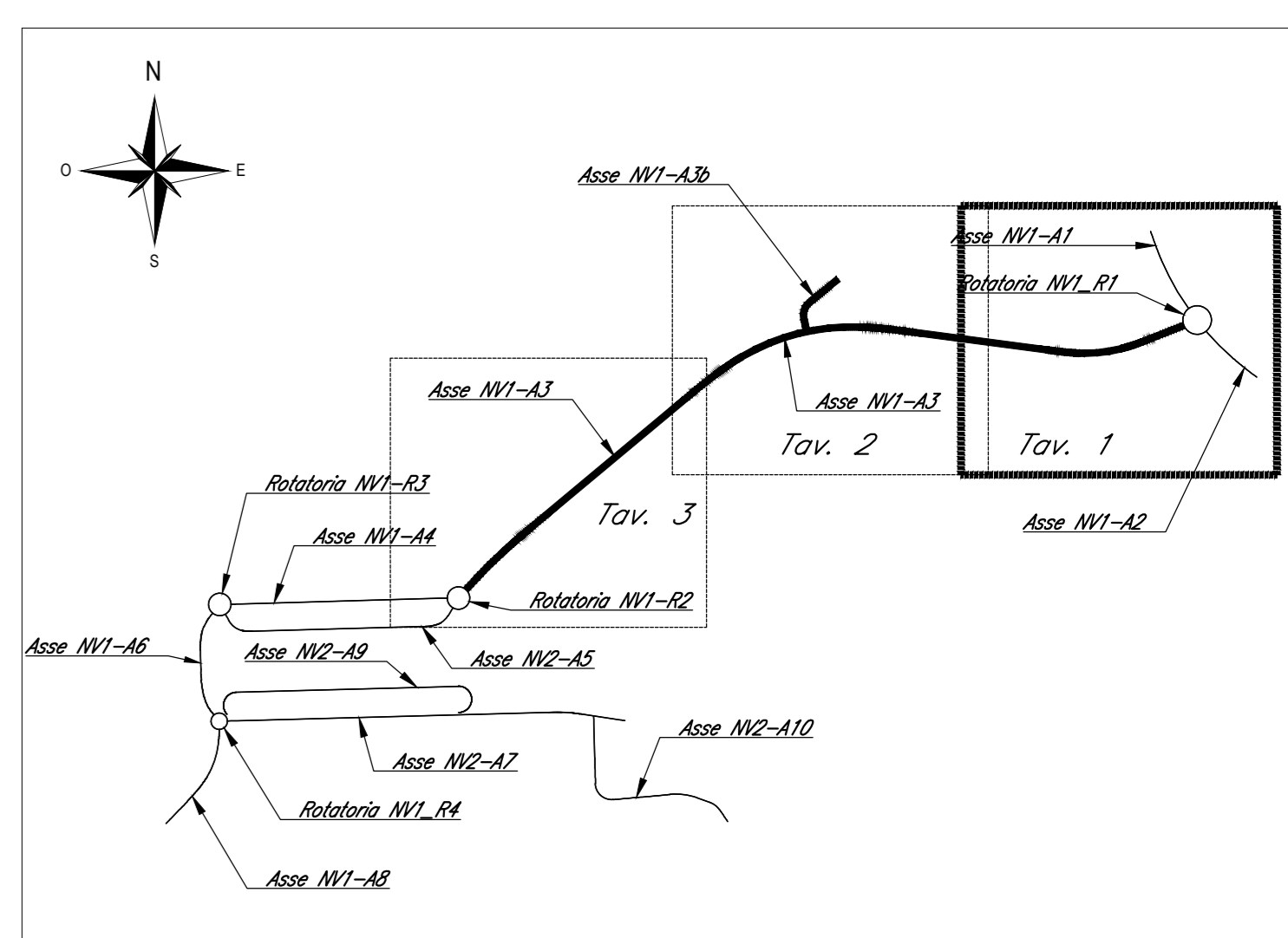


Planimetria di progetto



PIANTA CHIAVE



LEGENDA

- Sezioni trasversali di progetto
- Aree a verde
- Aree ritrovamenti archeologici


NOTE

1. Tutte le quote sono espresse in metri salvo dove diversamente indicato.
2. Tutte le quote angolari sono espresse in angoli decimali salvo dove diversamente indicato.
3. Tutte le quote altimetriche sono riferite al livello medio mare e sono espresse in metri.

COMMITTENTE:




DIREZIONE LAVORI:



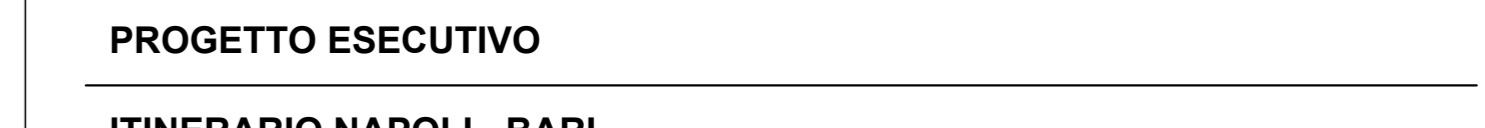
APPALTATORE:



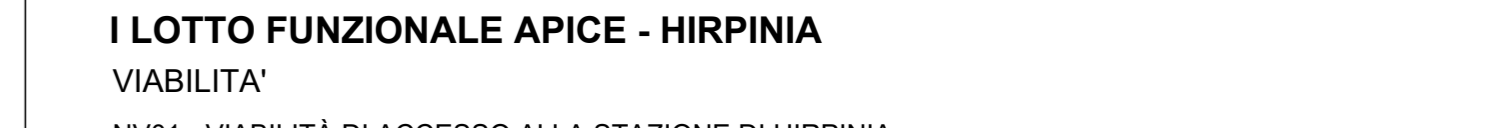
CONSORZIO:



PROGETTAZIONE:



MANDATARIA:



PROGETTO ESECUTIVO

ITINERARIO NAPOLI - BARI
RADDOPPIO TRATTA APICE - ORSARA
LOTTO FUNZIONALE APICE - HIRPINIA
VIABILITA'

MVI1 - VIABILITA' DI ACCESSO ALLA STAZIONE DI HIRPINIA
ASSE 3
Planimetria di progetto - Tav 1/3

APPALTATORE	DIRETTORE DELLA PROGETTAZIONE	PROGETTISTA
Consorzio HIRPINIA AV Il Direttore Tecnico Ing. Vincenzo Morillo 10/06/2020	Il Responsabile integrazione fra le varie prestazioni specialistiche Ing. G. Casareo	NETENGINEERING Ing. G. T. Thai Huynh

COMMESSA	LOTTO	FASE	ENTE	TIPO DOC.	OPERAZIONE/DISCIPLINA	PROGR.	REV.	SCALA:
IF28	01	E	ZZ	P8	NV0120	001	B	1:500

Rev.	Descrizione	Redatto	Data	Verificato	Data	Approvato	Data	Autorizzato Data
A	Emissione per consegna	A. Cella	11/03/2020	G. T. Thai Huynh	11/03/2020	T. Finocchietti	11/03/2020	Ing. T. Finocchietti
B	Revisione sintetica	A. Cella	10/06/2020	G. T. Thai Huynh	10/06/2020	T. Finocchietti	10/06/2020	