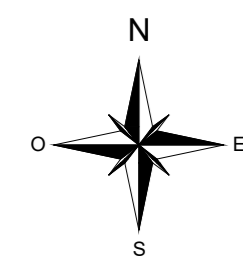
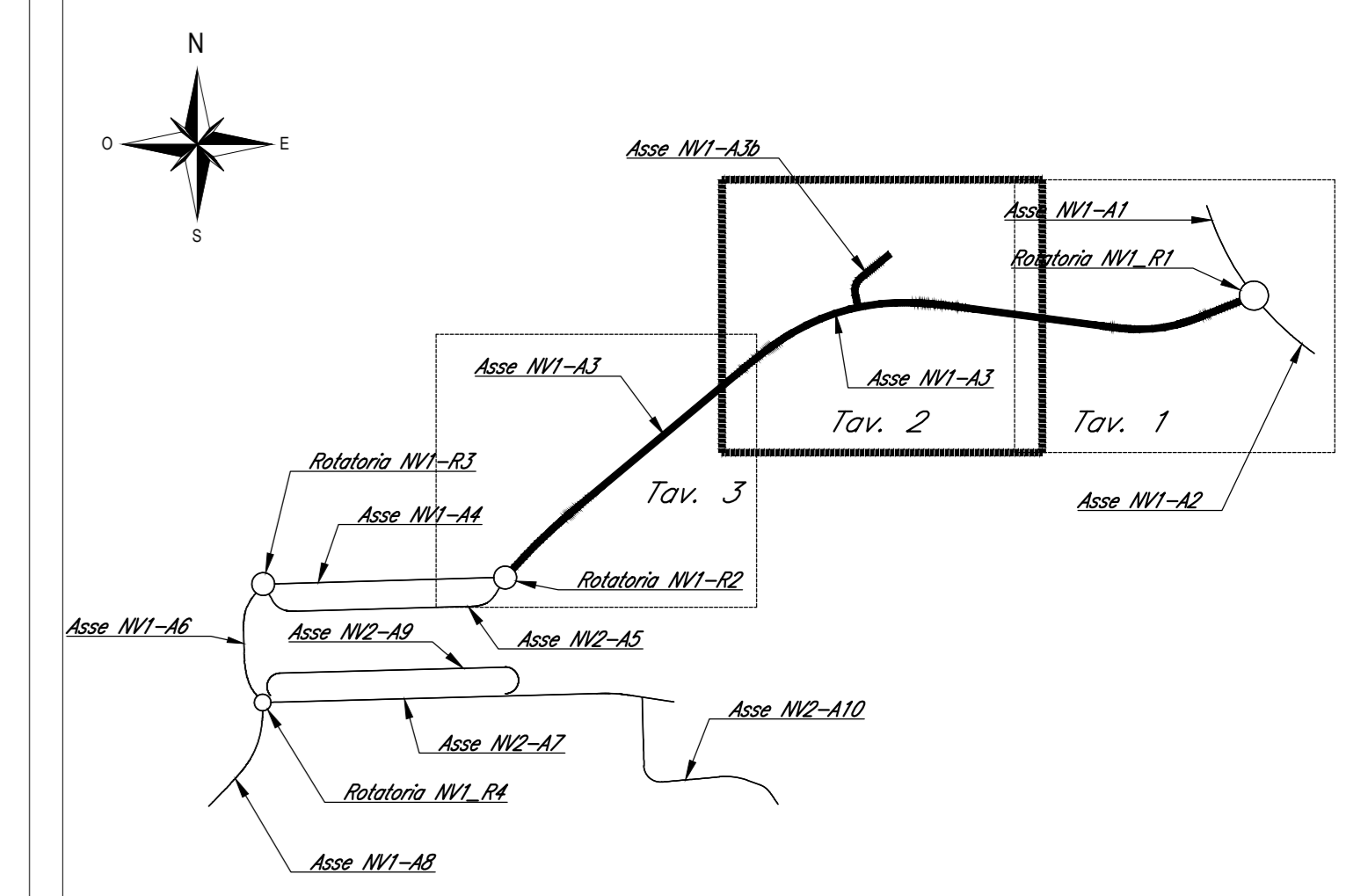


Planimetria di progetto



PIANTA CHIAVE

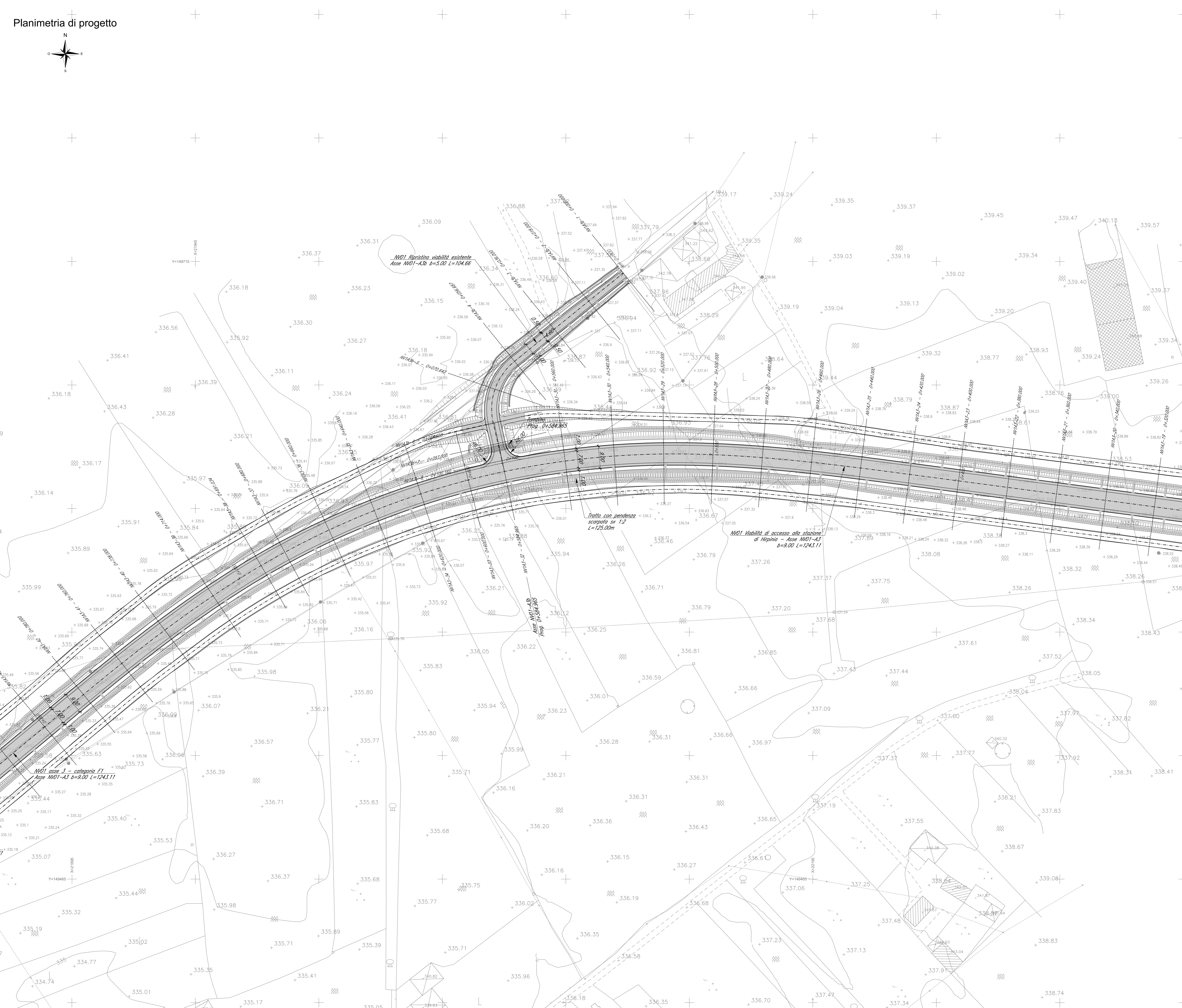
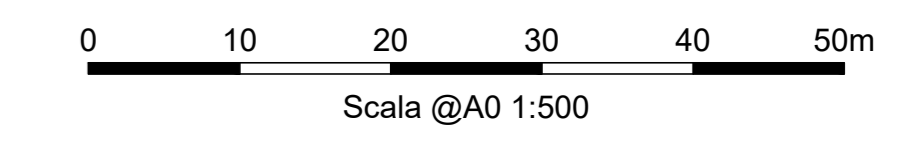


LEGENDA

- Sezioni trasversali di progetto
- Area a verde

NOTE

- Tutte le quote sono espresse in metri salvo dove diversamente indicato.
- Tutte le quote angolari sono espresse in angoli decimali salvo dove diversamente indicato.
- Tutte le quote altimetriche sono riferite al livello medio mare e sono espresse in metri.



COMMITTENTE: **RFI**
GRUPPO FERROVIE DELLO STATO ITALIANE

DIREZIONE LAVORI: **ITALFERR**
GRUPPO FERROVIE DELLO STATO ITALIANE

APPALTATORE: **HirpiniaAV**

CONSORZIO: **salini impreglio** **ASTALDI**

PROGETTAZIONE: **ROCKSOIL** **NETENGINEERING** **Alpina**

PROGETTO ESECUTIVO

**ITINERARIO NAPOLI - BARI
RADDOPPIO TRATTA APICE - ORSARA
I LOTTO FUNZIONALE APICE - HIRPINIA
VIABILITA'**

NV1 - VIABILITA' DI ACCESSO ALLA STAZIONE DI HIRPINIA
ASSE 3
Planimetria di progetto - Tav 2/3

APPALTATORE	DIRETTORE DELLA PROGETTAZIONE	PROGETTISTA						
Consorzio HIRPINIA AV Il Direttore Tecnico Ing. Vincenzo Morillo 10/06/2020	Il Responsabile integrazione fra le varie prestazioni specialistiche Ing. G. Casanova	NETENGINEERING Ing. G. Thai Huynh						
COMMESSA	LOTTO	FASE	ENTE	TIPO DOC.	OPERA/DISCIPLINA	PROGR.	REV.	SCALA:
IF28	01	E	ZZ	P8	NV0120	002	B	1:500
Rev.	Descrizione	Redatto	Data	Verificato	Data	Approvato	Data	Autorizzato Data
A	Emissione per consegna	A. Cella	21/02/2020	G. Thai Huynh	21/02/2020	T. Finocchietti	21/02/2020	Ing. T. Finocchietti
B	Regolazione sistema	A. Cella	10/06/2020	G. Thai Huynh	10/06/2020	T. Finocchietti	10/06/2020	