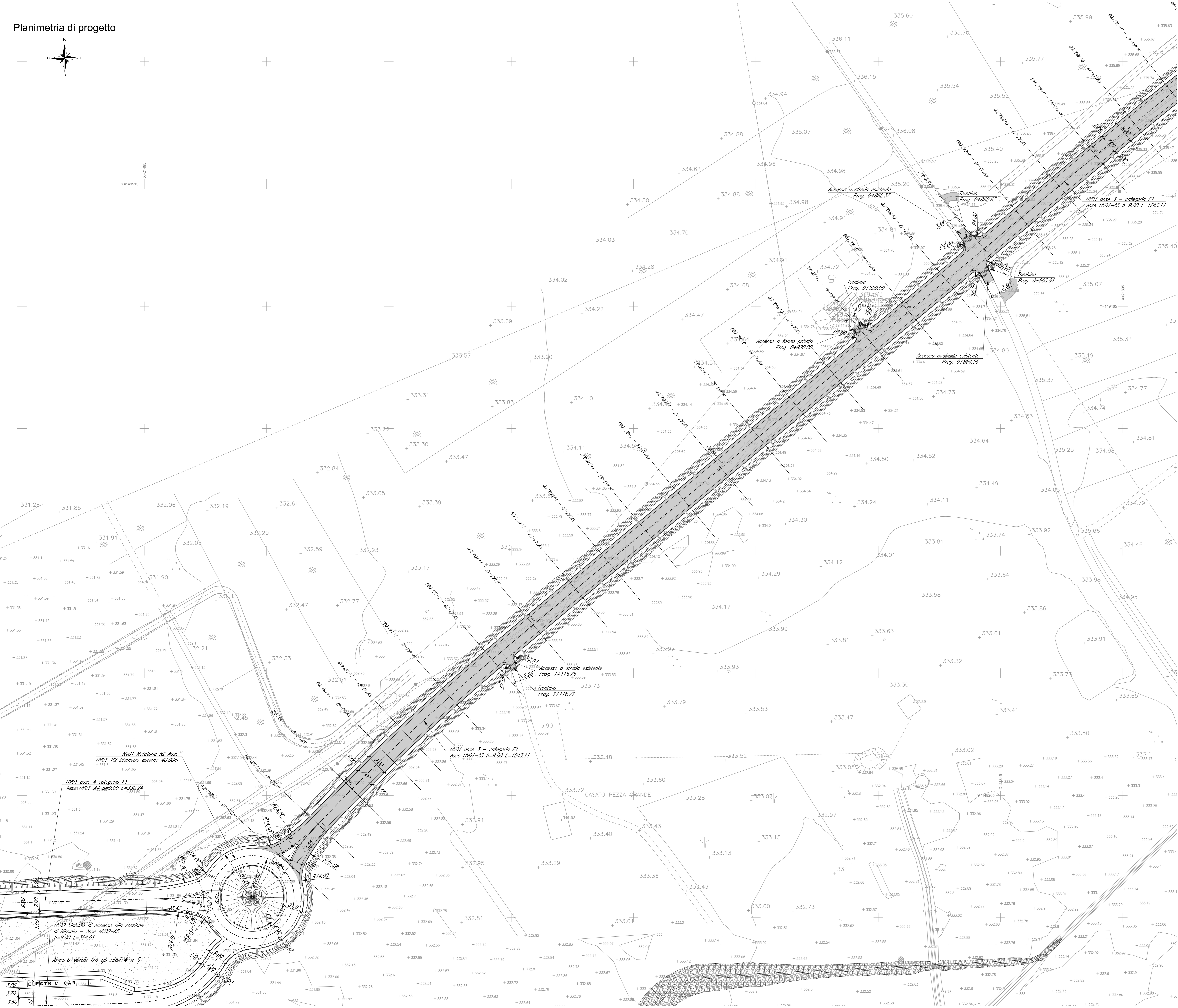
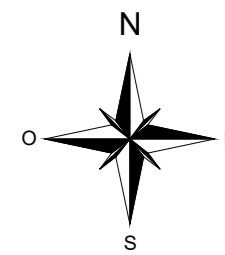
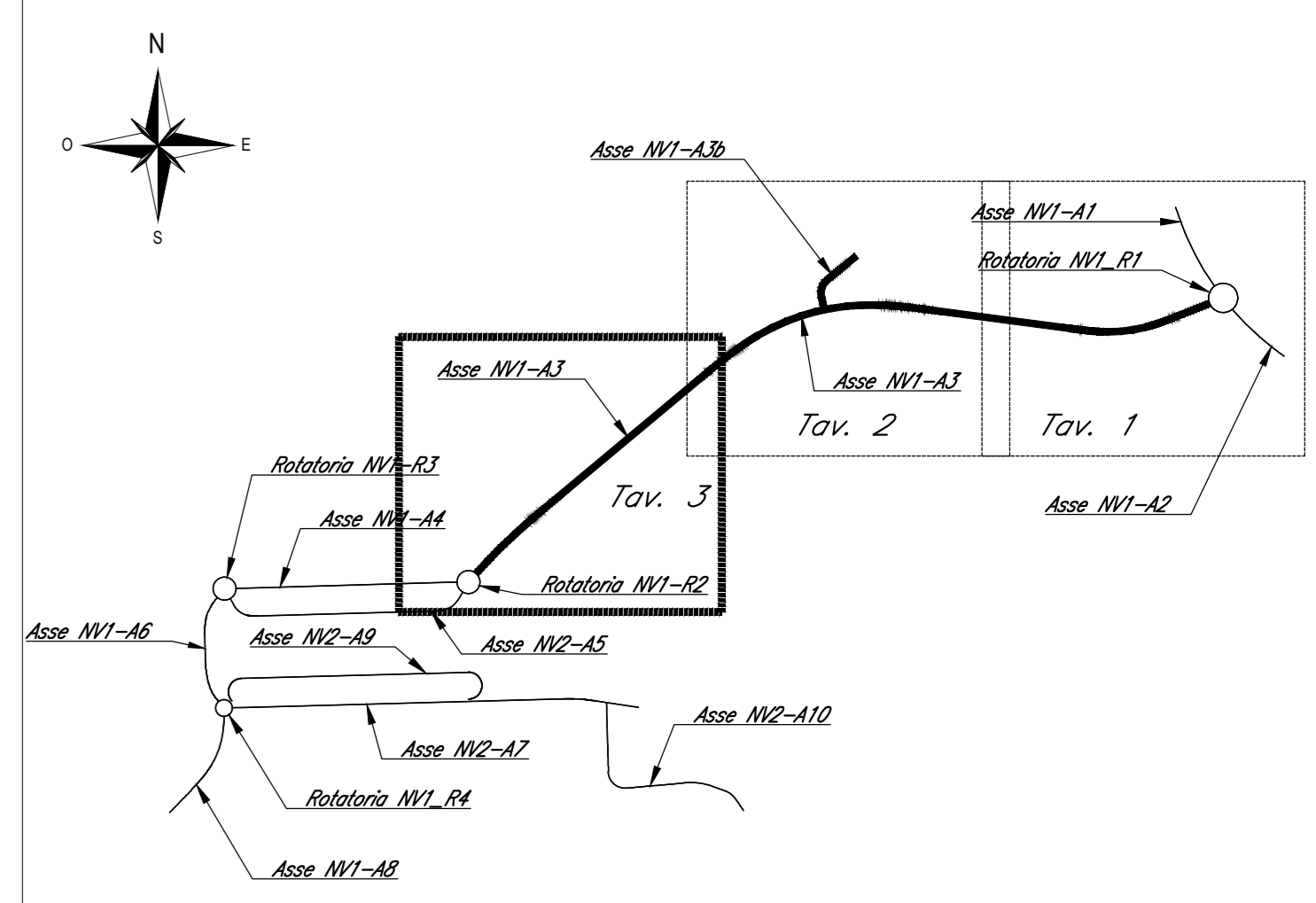


Planimetria di progetto



PIANTA CHIAVE

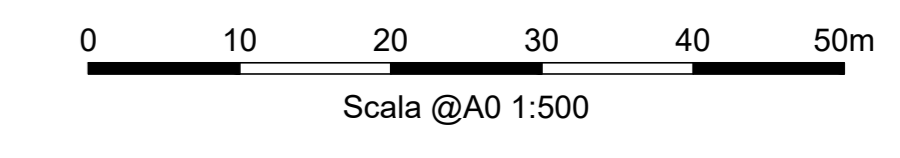


LEGENDA

Sezioni trasversali di progetto

NOTE

1. Tutte le quote sono espresse in metri salvo dove diversamente indicato.
2. Tutte le quote angolari sono espresse in angoli decimali salvo dove diversamente indicato.
3. Tutte le quote altimetriche sono riferite al livello medio mare e sono espresse in metri.



COMMITTENTE:
 RFI
 GRUPPO FERROVIE DELLO STATO ITALIANE

DIREZIONE LAVORI:
 ITALFERR
 GRUPPO FERROVIE DELLO STATO ITALIANE

APPALTATORE:
 CONSORSO:
 HirpiniaAV

SOCCO:
 salini impregio
 ASTALDI

PROGETTAZIONE:
 MANDATARIA:
 ROCKSOIL S.p.A.

MANDANTE:
 NETENGINEERING
 Alpina S.p.A.

PROGETTO ESECUTIVO

ITINERARIO NAPOLI - BARI
 RADDOPPIO TRATTA APICE - ORSARA
 I LOTTO FUNZIONALE APICE - HIRPINIA
 VIABILITA'
 NV01 - VIABILITA' DI ACCESSO ALLA STAZIONE DI HIRPINIA
 ASSE 3
 Planimetria di progetto - Tav 3/3

Rev.	Descrizione	Redatto	Data	Verificato	Data	Approvato	Data	Autorizzato Data
A	Emersione per consegna	A. Cella	11/03/2020	D. T. The Huynt	11/03/2020	T. Finocchetti	11/03/2020	Ing. T. Finocchetti
B	Regolazione stivatori	A. Cella	10/03/2020	D. T. The Huynt	10/03/2020	T. Finocchetti	10/03/2020	

COMMESSA: I F 28 01 E Z Z P 8 N V 01 2 0 0 0 3 B 1:500

APPALTATORE: Consorzio HIRPINIA AV
 Direttore Tecnico: Ing. Vincenzo Morillo
 10/06/2020

DIRETTORE DELLA PROGETTAZIONE: Il Responsabile integrazione fra le varie prestazioni specialistiche: Ing. G. Casanova

PROGETTISTA: NETENGINEERING
 Ing. G. T. The Huynt

File: IP2801EZZP8NV01200308.dwg n. Elab.: