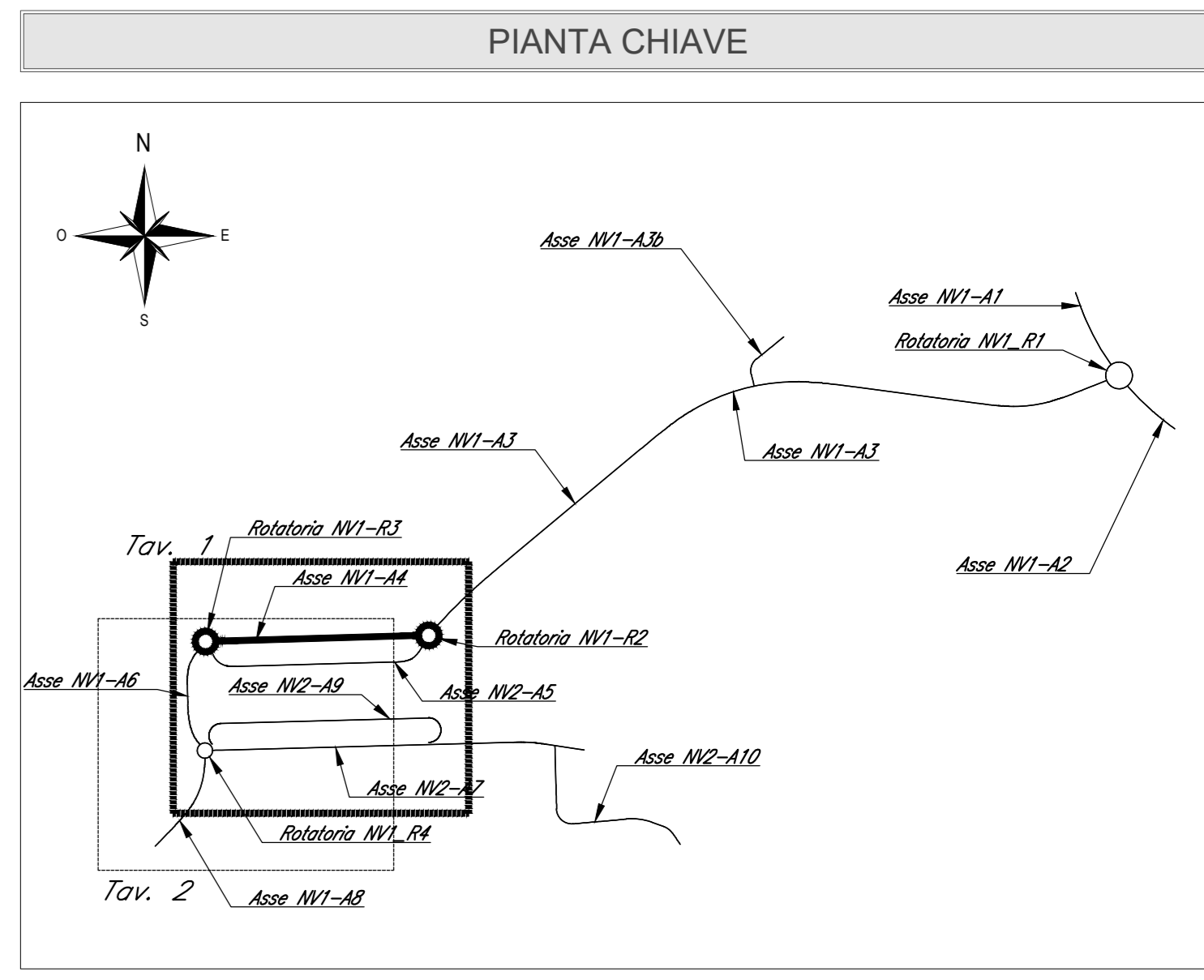
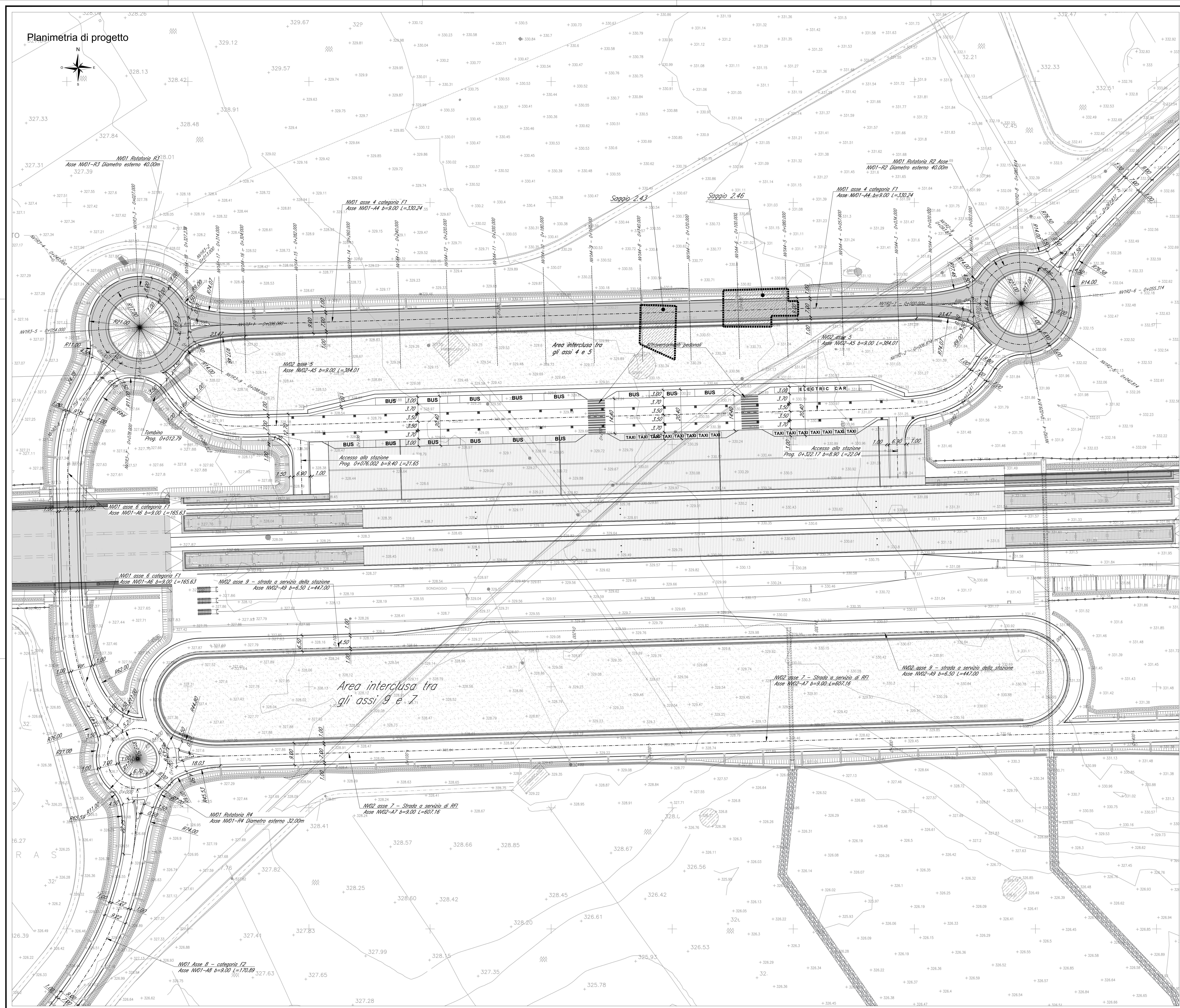


Planimetria di progetto

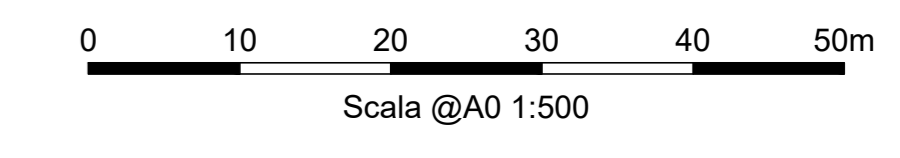


**LEGENDA**

- Sezioni trasversali di progetto
- Area a verde
- Area ritrovamenti archeologici

**NOTE**

- Tutte le quote sono espresse in metri salvo dove diversamente indicato.
- Tutte le quote angolari sono espresse in angoli decimali salvo dove diversamente indicato.
- Tutte le quote altimetriche sono riferite al livello medio mare e sono espresse in metri.



**COMMITENTE:** RFI - INFRASTRUTTURE FERROVIARIE ITALIANE - GRUPPO FERROVIE DELLO STATO ITALIANE

**DIREZIONE LAVORI:** ITALFERR - GRUPPO FERROVIE DELLO STATO ITALIANE

**APPALTAZIONE:** HirpiniaAV

**CONSORZIO:** salini impreglio, ASTALDI

**PROGETTAZIONE:** ROCKSOIL S.p.A.

**MANDATA:** NETENGINEERING, Alpina S.p.A.

**PROGETTO ESECUTIVO**

**ITINERARIO NAPOLI - BARI**  
**RADDOPPIO TRATTA APICE - ORSARA**  
**I LOTTO FUNZIONALE APICE - HIRPINIA**  
**VIABILITA'**

**NV01 - VIABILITA' DI ACCESSO ALLA STAZIONE DI HIRPINIA**  
**ASSI 4.6.8 - ROTATORIA 2.3.4**  
**Planimetria di progetto - Tav 1**

Rev.	Descrizione	Redatto	Data	Verificato	Data	Approvato	Data	Autore	Data
A	Emersione per consegna	A. Cella	10/03/2020	D. T. The Hyatt	10/03/2020	T. Finocchietti	10/03/2020	Ing. G. Casanova	10/03/2020
B	Regolazione grafica	A. Cella	10/03/2020	D. T. The Hyatt	10/03/2020	T. Finocchietti	10/03/2020	Ing. G. Casanova	10/03/2020

COMMESSA: I F 28 01 E Z Z P 8 NV 01 30 001 B 1:500

File: IP2801EZZPNV01300018.dwg