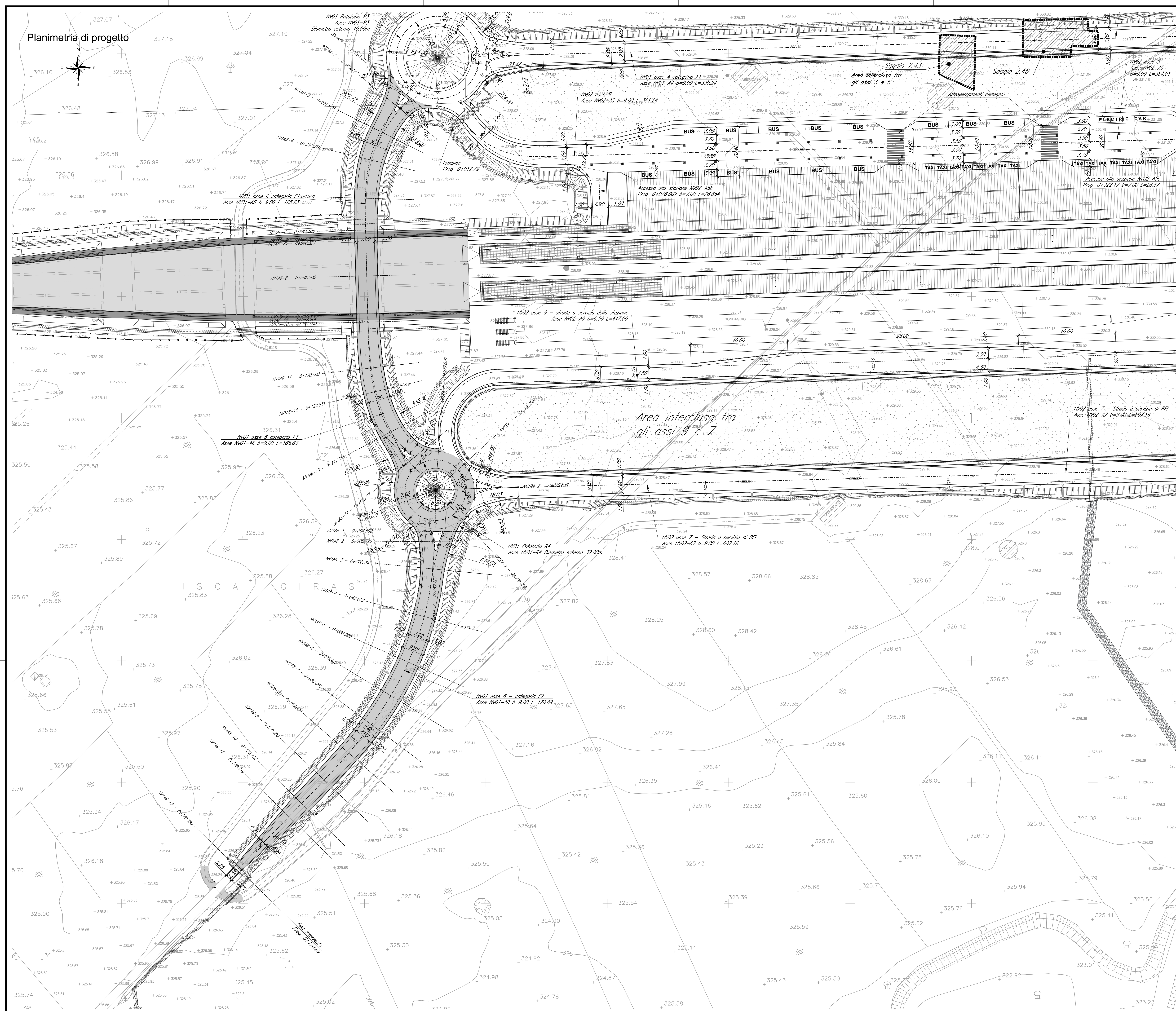
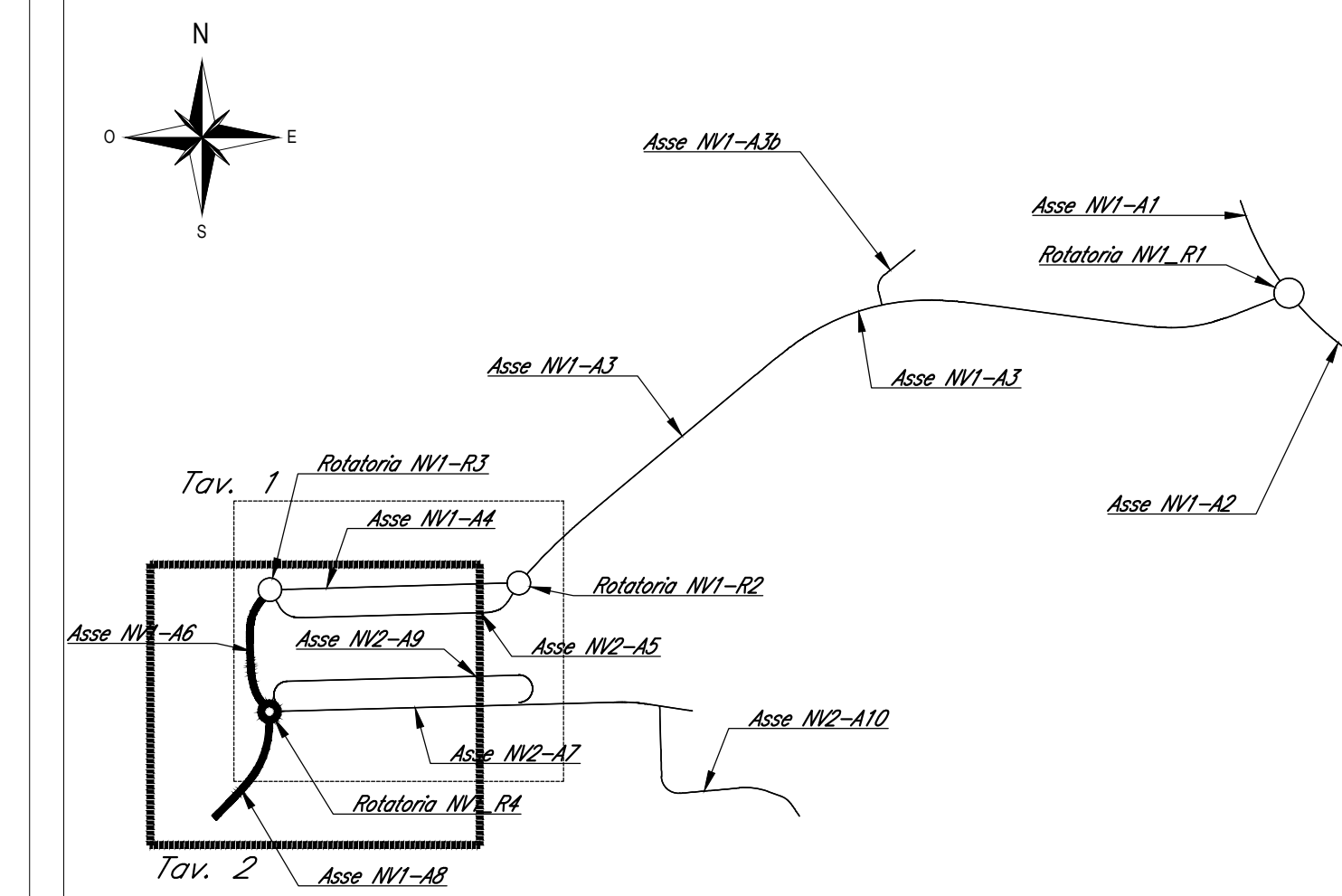


Planimetria di progetto



PIANTA CHIAVE

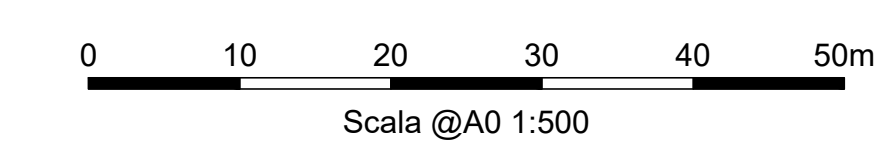


LEGENDA

- Sezioni trasversali di progetto
- Area a verde
- Aree ritrovamenti archeologici

NOTE

1. Tutte le quote sono espresse in metri salvo dove diversamente indicato.
2. Tutte le quote angolari sono espresse in angoli decimali salvo dove diversamente indicato.
3. Tutte le quote altimetriche sono riferite al livello medio mare e sono espresse in metri.



COMMITTENTE:
RFI
 INFRASTRUTTURE FERROVIARIE ITALIANE
 GRUPPO FERROVIE DELLO STATO ITALIANE

DIREZIONE LAVORI:
ITALFERR
 GRUPPO FERROVIE DELLO STATO ITALIANE

APPALTATORE:
 CONSORZIO:
HirpiniaAV

PROGETTAZIONE:
 MANDATARIA:
ROCKSOIL S.p.A.

PROGETTO ESECUTIVO
ITINERARIO NAPOLI - BARI
RADDOPPIO TRATTA APICE - ORSARA
I LOTTO FUNZIONALE APICE - HIRPINIA
 VIABILITA'
 MW1 - VIABILITA' DI ACCESSO ALLA STAZIONE DI HIRPINIA
 ASSI 4.6.8 - ROTATORIA 2.3.4
 Planimetria di progetto - Tav 2

APPALTATORE Consorzio HIRPINIA AV Il Direttore Tecnico Ing. Vincenzo Morillo 10/06/2020	DIRETTORE DELLA PROGETTAZIONE Il Responsabile integrazione fra le varie prestazioni specialistiche Ing. G. Casanova	PROGETTISTA NETENGINEERING Ing. G. T. The Huyhn
---	--	--

COMMESSA	LOTTO	FASE	ENTE	TIPO DOC.	OPER./DISCIPLINA	PROGR.	REV.	SCALA:
IF28	01	E	ZZ	P8	NV0130	002	B	1:500

Rev.	Descrizione	Redatto	Data	Verificato	Data	Approvato	Data	Autorizzato Data
A	Emissione per consegna	A. Cella	11/03/2020	G. T. The Huyhn	11/03/2020	T. Finocchietti	11/03/2020	Ing. T. Finocchietti
B	Regolazione sistema	A. Cella	10/06/2020	G. T. The Huyhn	10/06/2020	T. Finocchietti	10/06/2020	