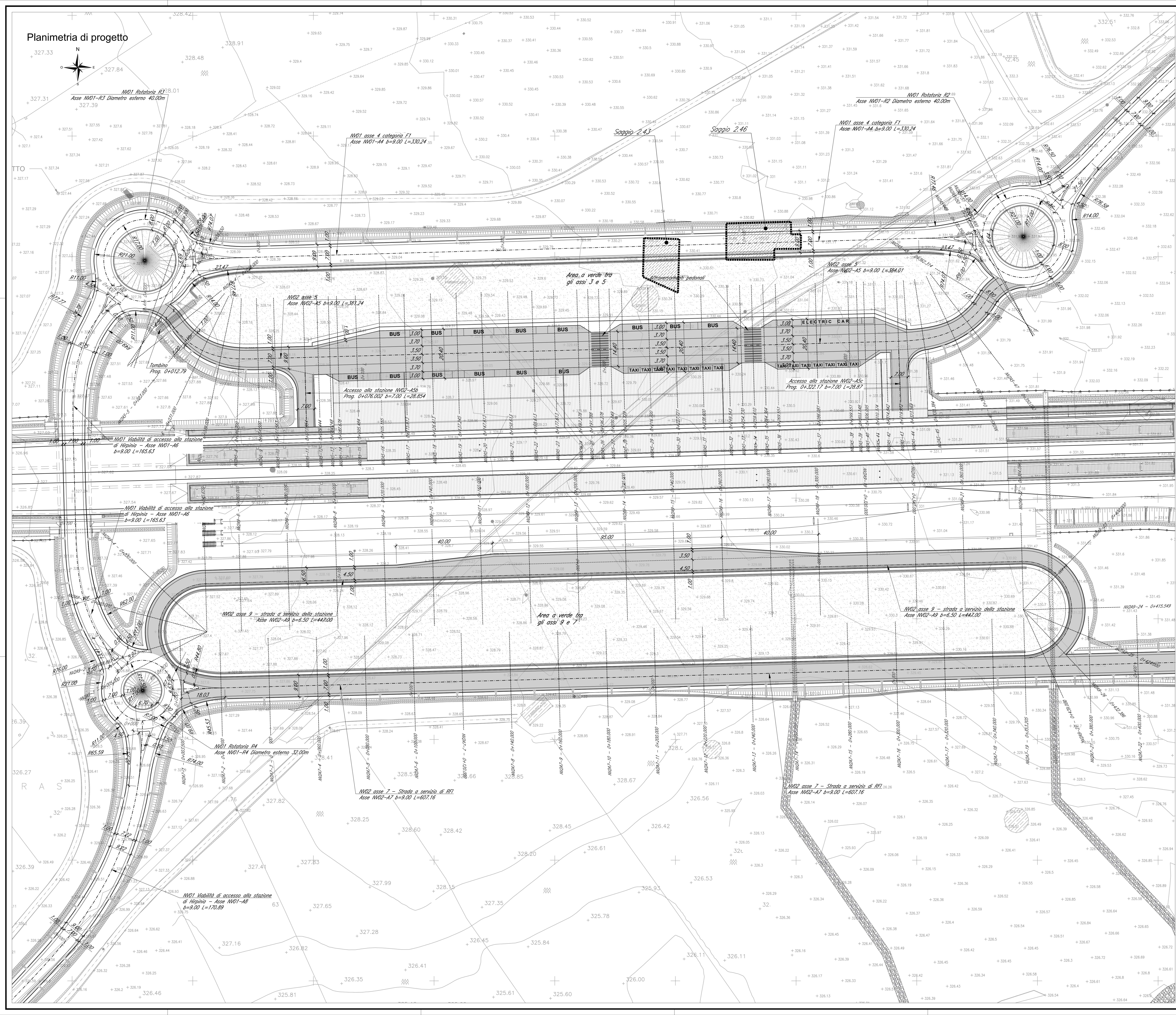
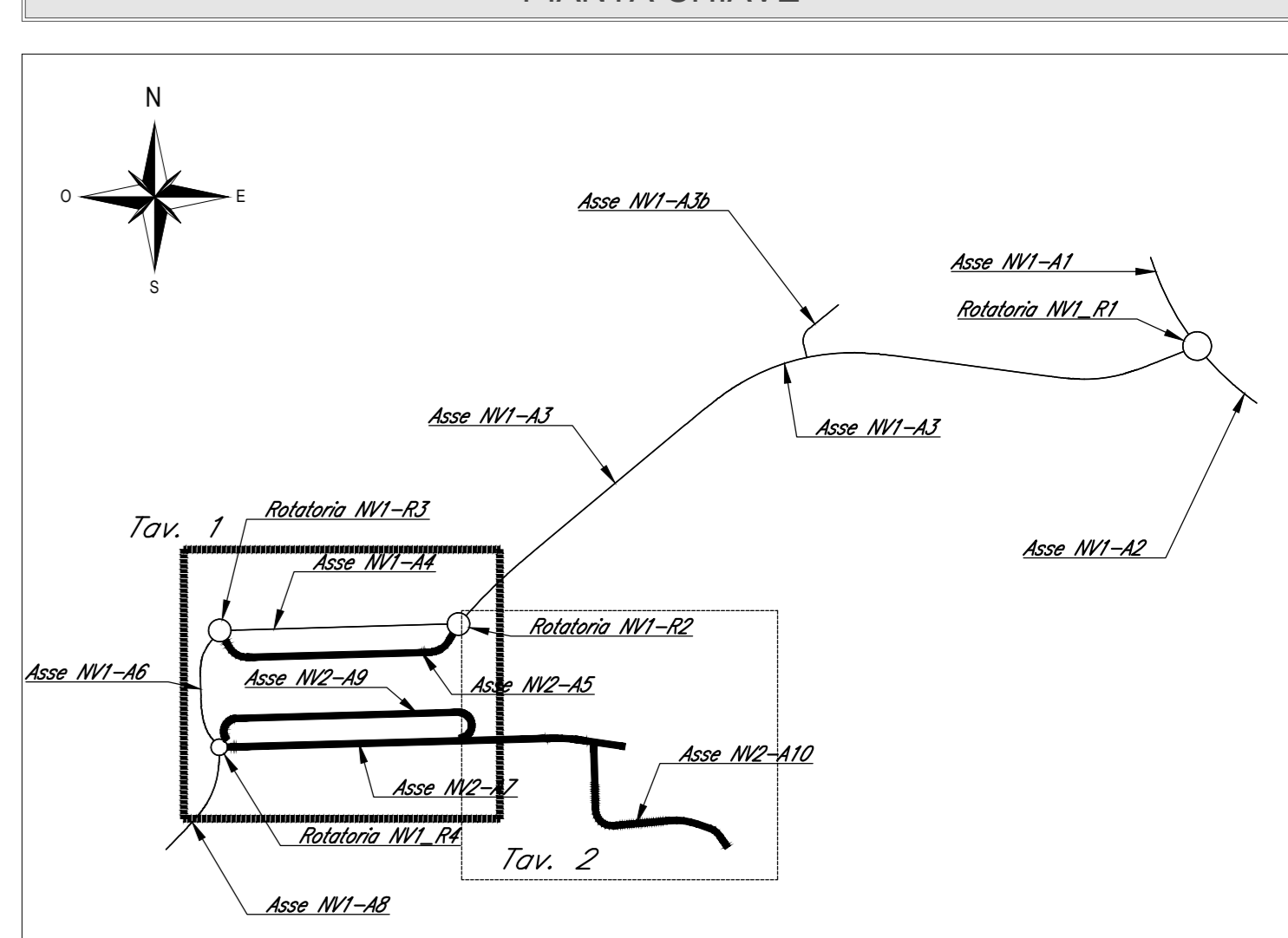


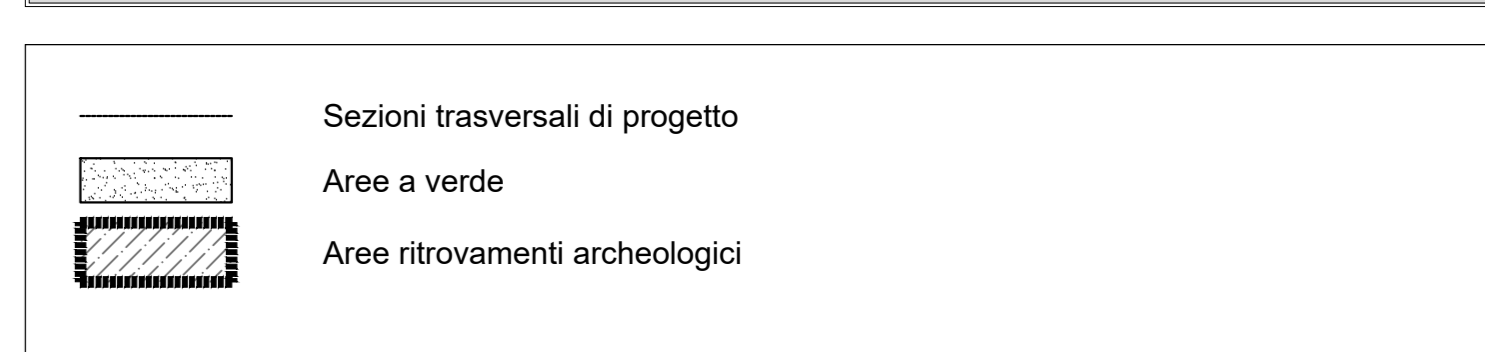
Planimetria di progetto



PIANTA CHIAVE

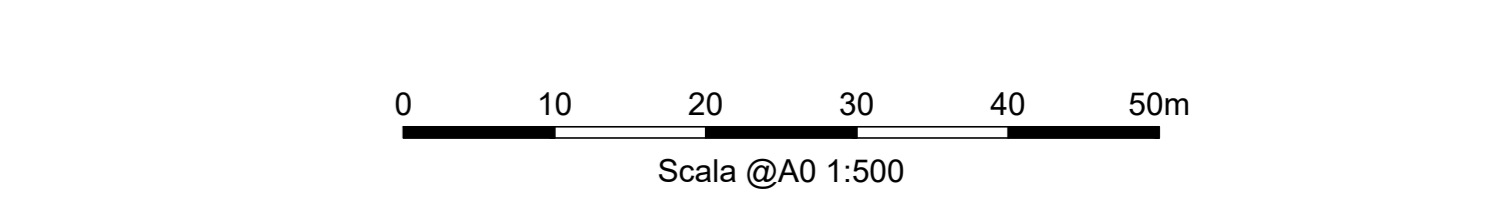


LEGENDA



NOTE

- Tutte le quote sono espresse in metri salvo dove diversamente indicato.
- Tutte le quote angolari sono espresse in angoli decimali salvo dove diversamente indicato.
- Tutte le quote altimetriche sono riferite al livello medio mare e sono espresse in metri.



COMMITTENTE: **RFI** INFRASTRUTTURE FERROVIARIE ITALIANE - GRUPPO FERROVIE DELLO STATO ITALIANE

DIREZIONE LAVORI: **ITALFERR** GRUPPO FERROVIE DELLO STATO ITALIANE

APPALTATORE: **HirpiniaAV** SOCI: **salini impregilo** **ASTALDI**

PROGETTAZIONE: **ROCKSOIL** MANDATARI: **NETENGINEERING** **Alpina**

PROGETTO ESECUTIVO

ITINERARIO NAPOLI - BARI  
 RADDOPPIO TRATTA APICE - ORSARA  
 LOTTO FUNZIONALE APICE - HIRPINIA  
 VIABILITA'

NV02 - VIABILITA' A SERVIZIO DELLA STAZIONE DI HIRPINIA

Planimetria di progetto - Tav 1

APPALTATORE	DIRETTORE DELLA PROGETTAZIONE	PROGETTISTA
Consorzio HIRPINIA AV Il Direttore Tecnico Ing. Vincenzo Morillo 10/06/2020	Il Responsabile integrazione fra le varie prestazioni specialistiche Ing. G. Casanova	<b>NETENGINEERING</b> Ing. G. T. The Huyth

COMMESSA	LOTTO	FASE	ENTE	TIPO DOC.	OPER./DISCIPLINA	PROGR.	REV.	SCALA:
IF28	01	E	ZZ	P8	NV0200	001	B	1:500

Rev.	Descrizione	Redatto	Data	Verificato	Data	Approvato	Data	Autorizzato Data
A	Emissione per consegna	A. Cella	11/03/2020	G. T. The Huyth	11/03/2020	T. Finocchetti	11/03/2020	11/03/2020 Ing. T. Finocchetti
B	Regolazione grafica	A. Cella	10/06/2020	G. T. The Huyth	10/06/2020	T. Finocchetti	10/06/2020	10/06/2020 Ing. T. Finocchetti

File: IF2801EZZP8NV020001B.dwg n. Elab. : -