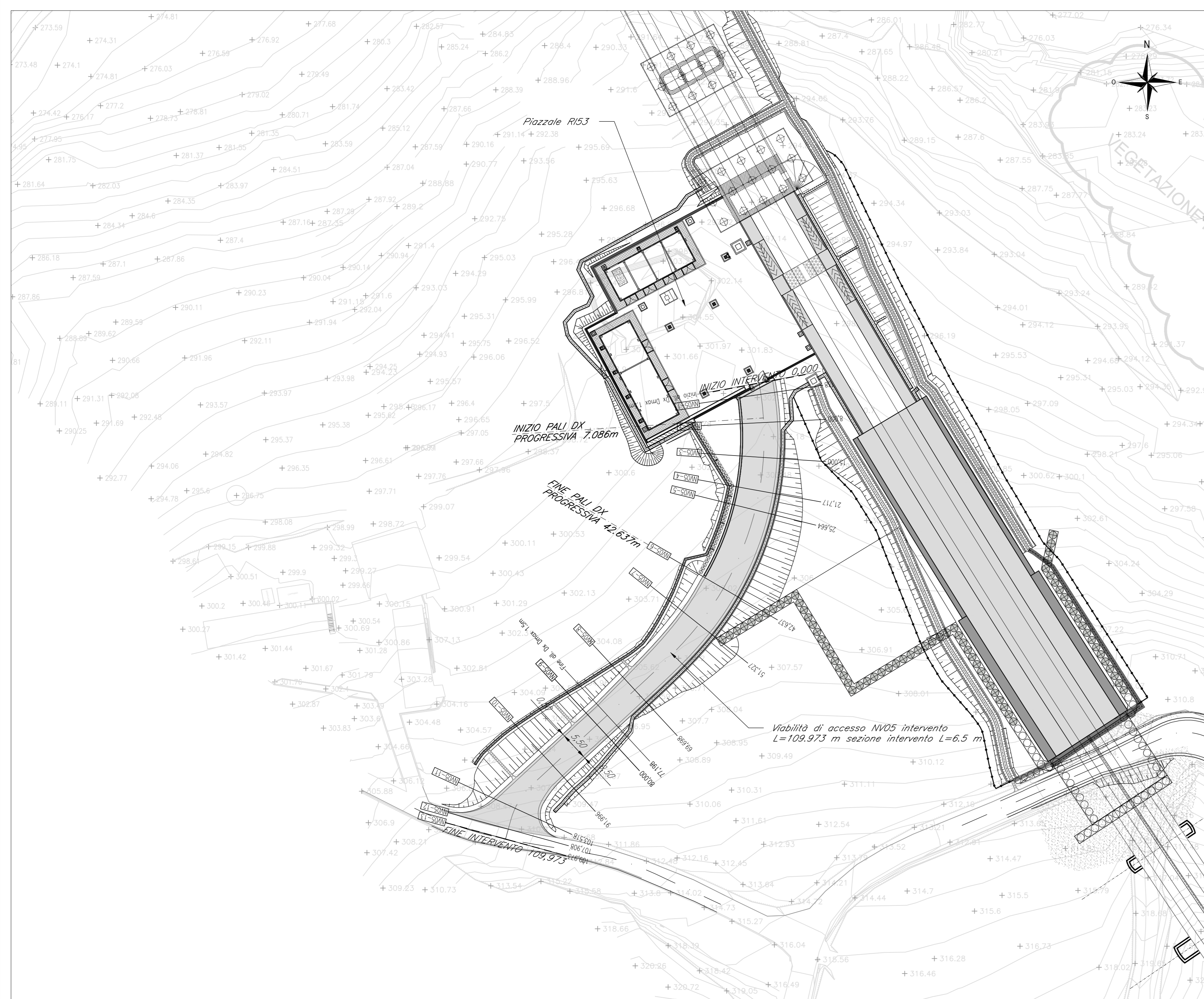
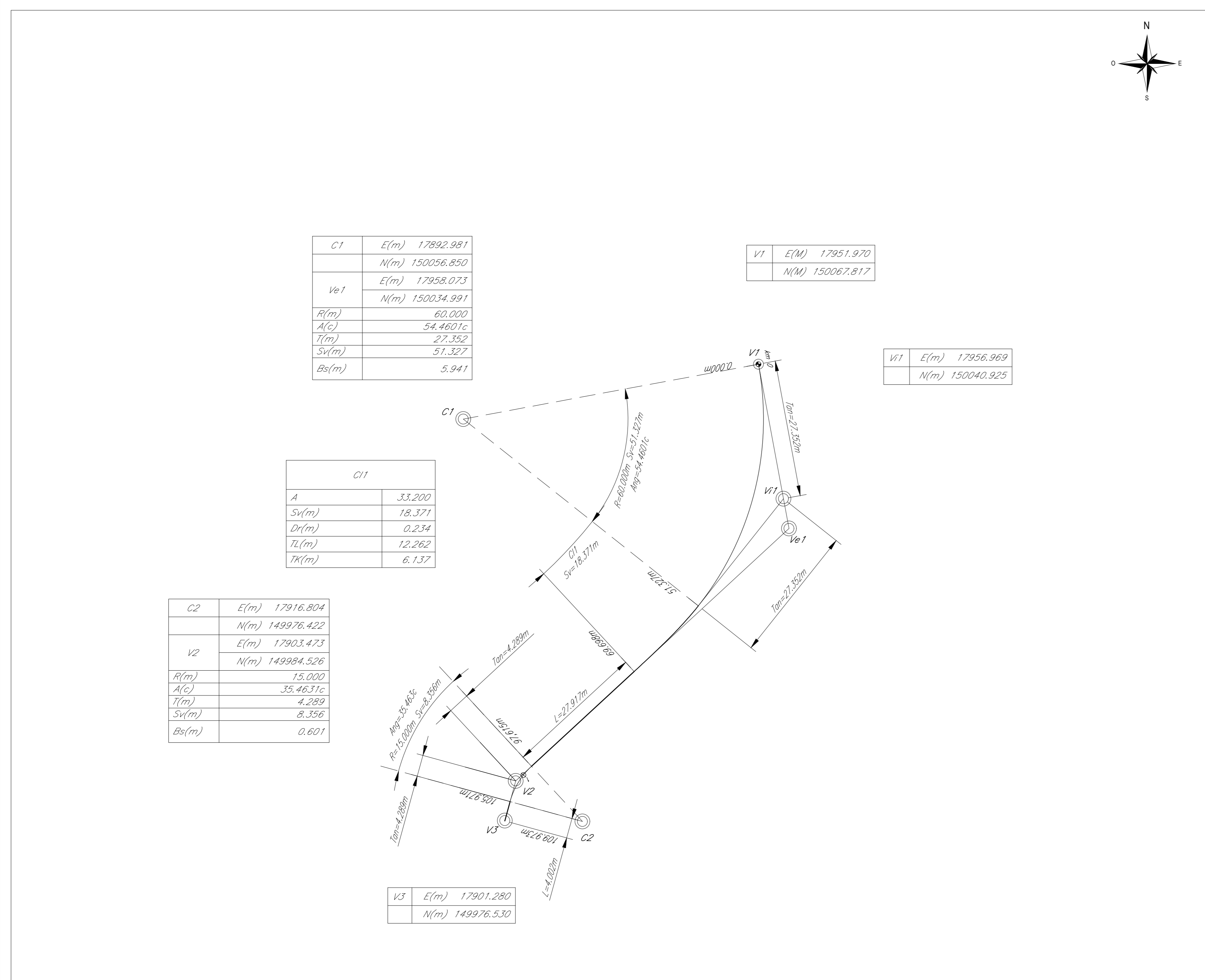


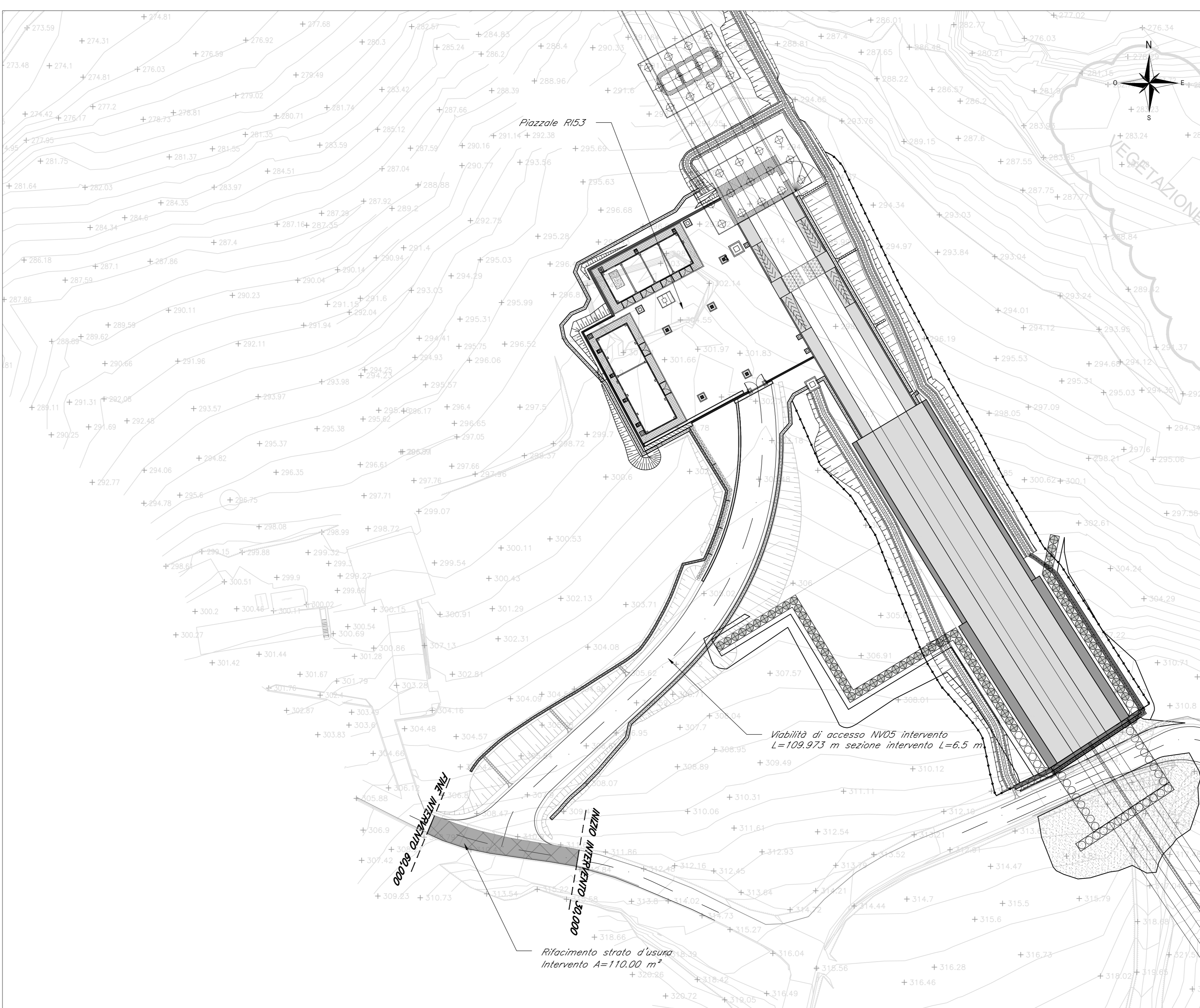
PLANIMETRIA NV05- ACCESSO RI53 - Scala 1:500



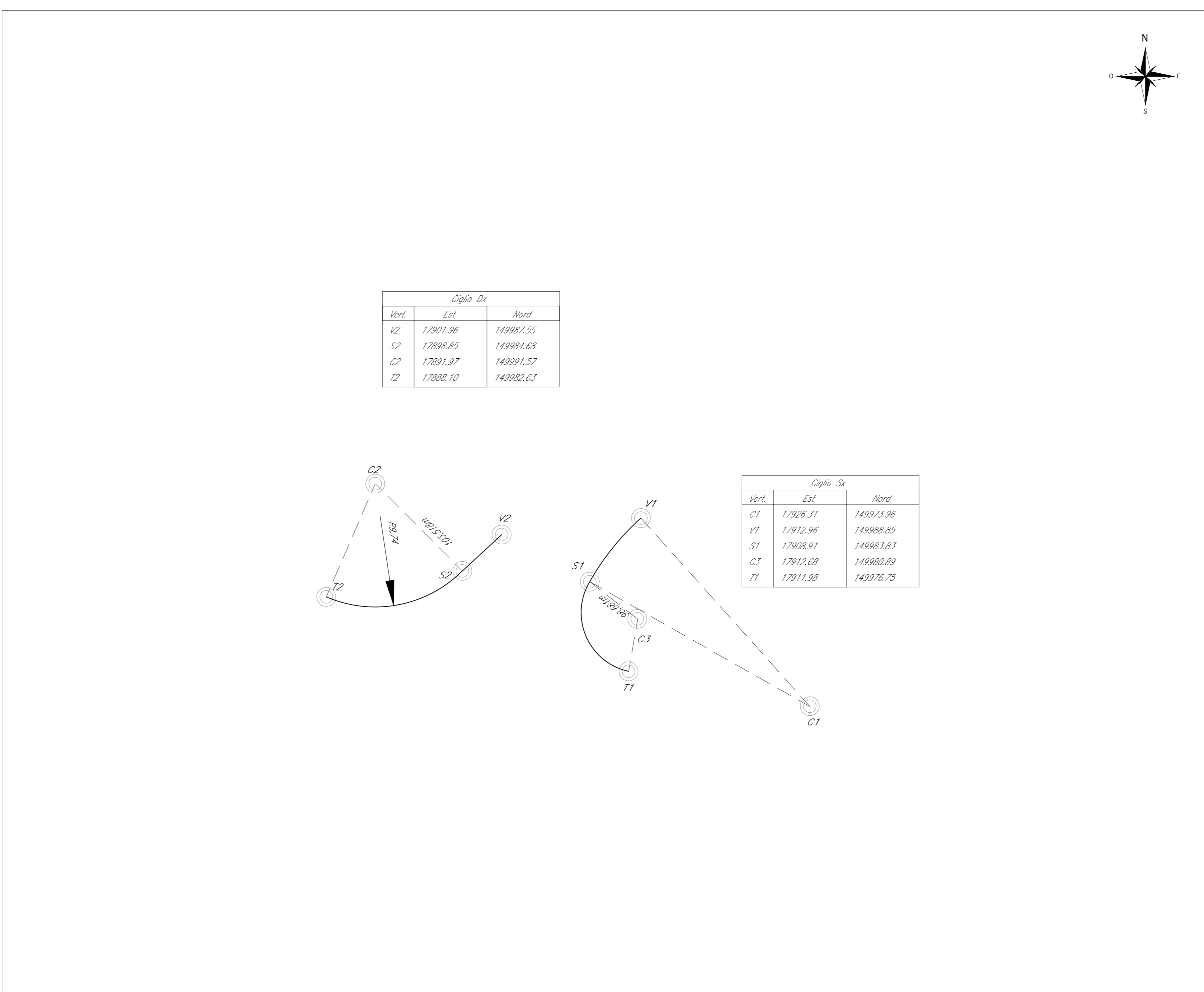
PLANIMETRIA DI TRACCIAMENTO ACCESSO RI53 - Scala 1:500



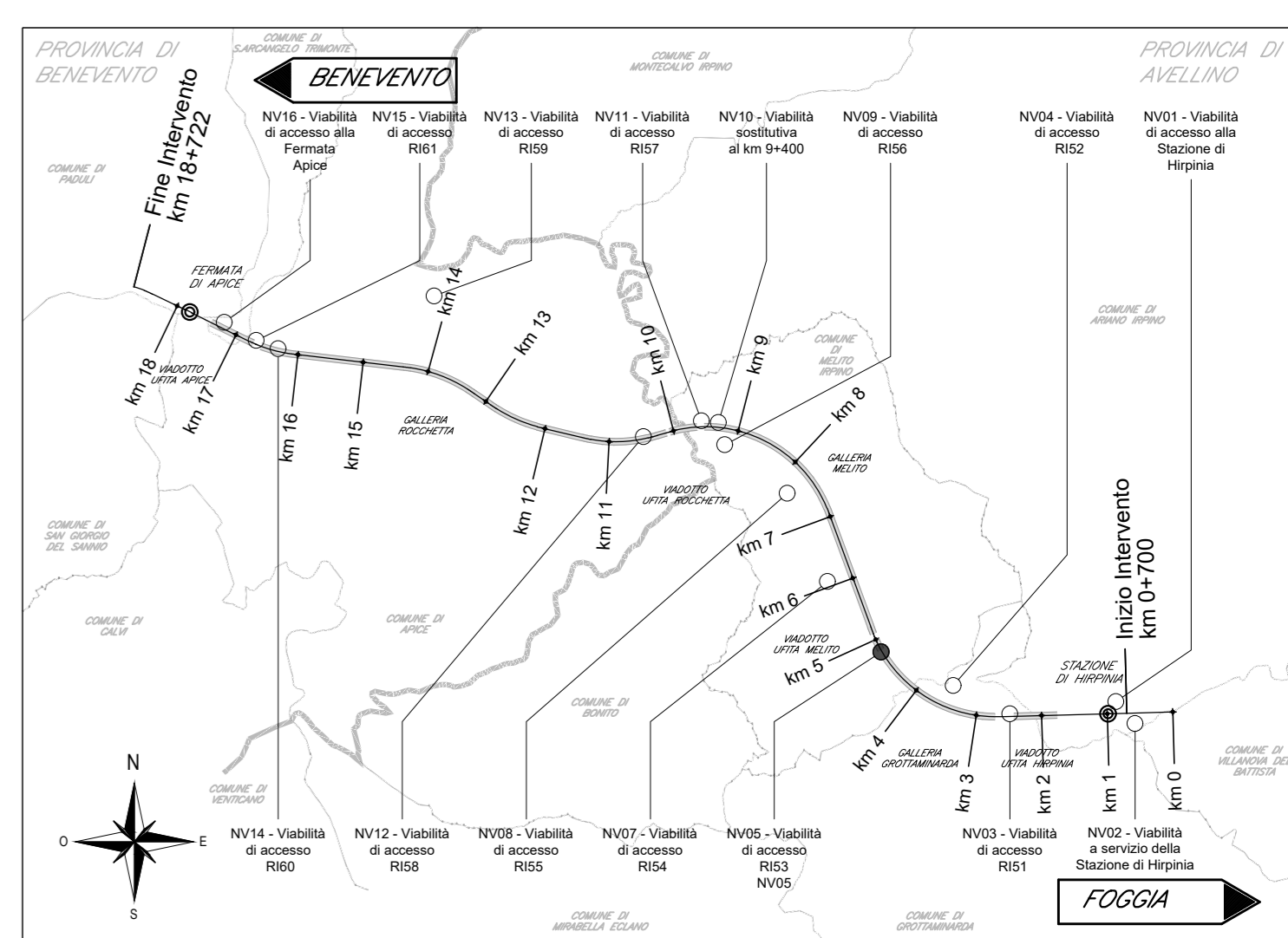
PLANIMETRIA DI ADEGUAMENTO STRADA ESISTENTE - Scala 1:500



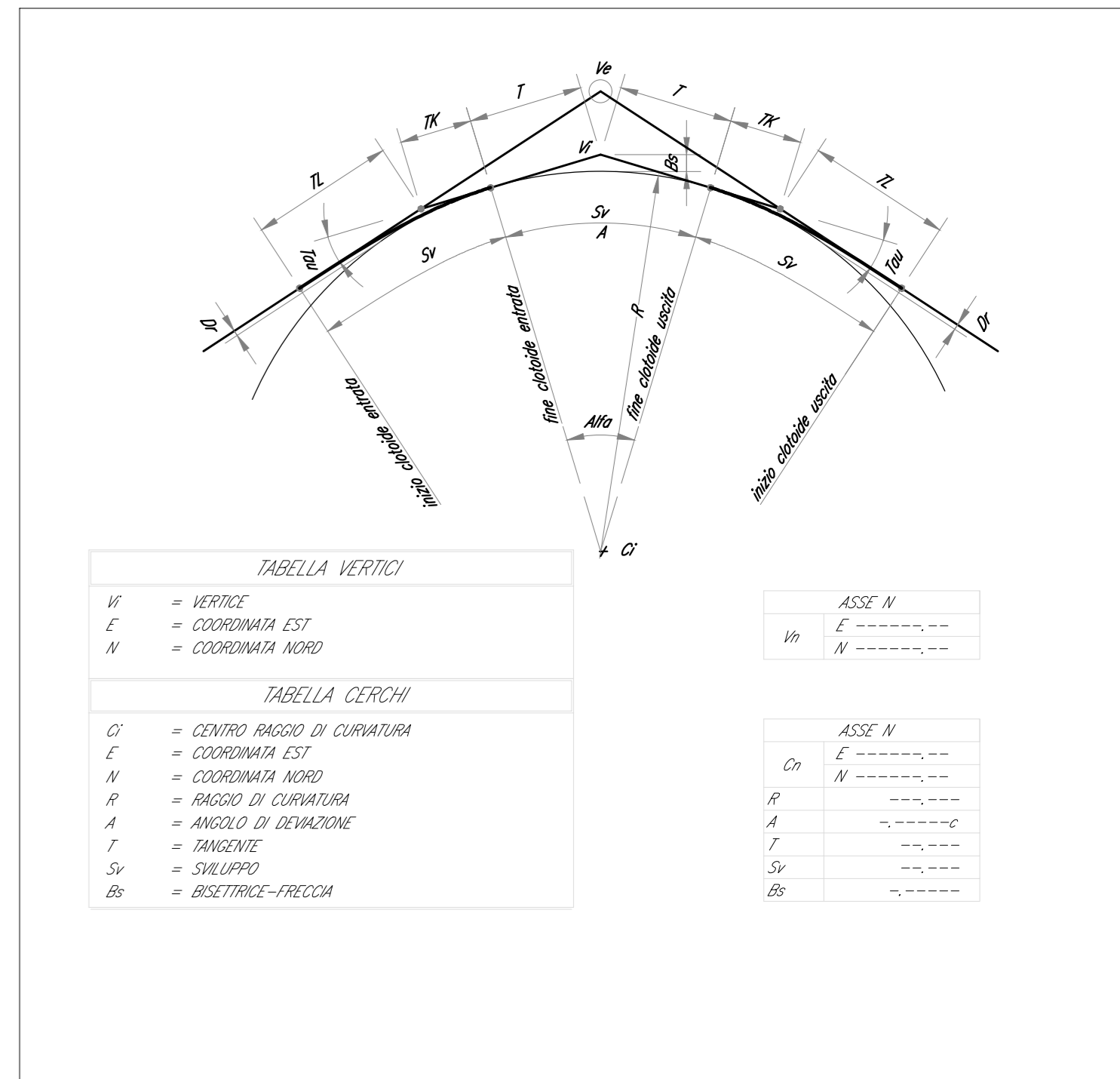
PLANIMETRIA DI TRACCIAMENTO CIGLI - Scala 1:200




KEY-PLAN - Scala 1:10000



LEGENDA



COMMITTENTE:  
  
**GRUPPO FERROVIE DELLO STATO ITALIANE**

DIREZIONE LAVORI:  
  
**GRUPPO FERROVIE DELLO STATO ITALIANE**

APPALTATORE:  
**HirpiniaAV**

CONSORZIO:  
**salini impreglio**

SOCI:  
**ASTALDI**

PROGETTAZIONE:  
**ROCKSOIL S.p.A.**

MANDATA:  
**NETENGINEERING**


ALPINA S.p.A.

PROGETTO ESECUTIVO

**ITINERARIO NAPOLI - BARI  
 RADDOPPIO TRATTA APICE - ORSARA  
 I LOTTO FUNZIONALE APICE - HIRPINIA  
 VIABILITA'**

NV05 - VIABILITA' DI ACCESSO RI53

Planimetria di progetto e tracciamento

APPALTATORE	DIRETTORE DELLA PROGETTAZIONE	PROGETTISTA
Consorzio HIRPINIA AV Il Direttore Tecnico Ing. Vincenzo Morello 21/02/2020	Il Responsabile integratore fra le varie prestazioni specialistiche Ing. G. Casarini	 Ing. G. Thai Huynh

COMMESSA	LOTTO	FASE	ENTE	TIPO DOC.	OPERA/DISCIPLINA	PROGR.	REV.	SCALA:
IF28	01	E	ZZ	P8	NV0500	001	A	1:500

Rev.	Descrizione	Redatto	Data	Verificato	Data	Approvato	Data	Autorizzato	Data
A	Emissione per consegna	D. Galeotti	21/02/2020	G. Thai Huynh	21/02/2020	T. Finocchietti	21/02/2020	Ing. T. Finocchietti	