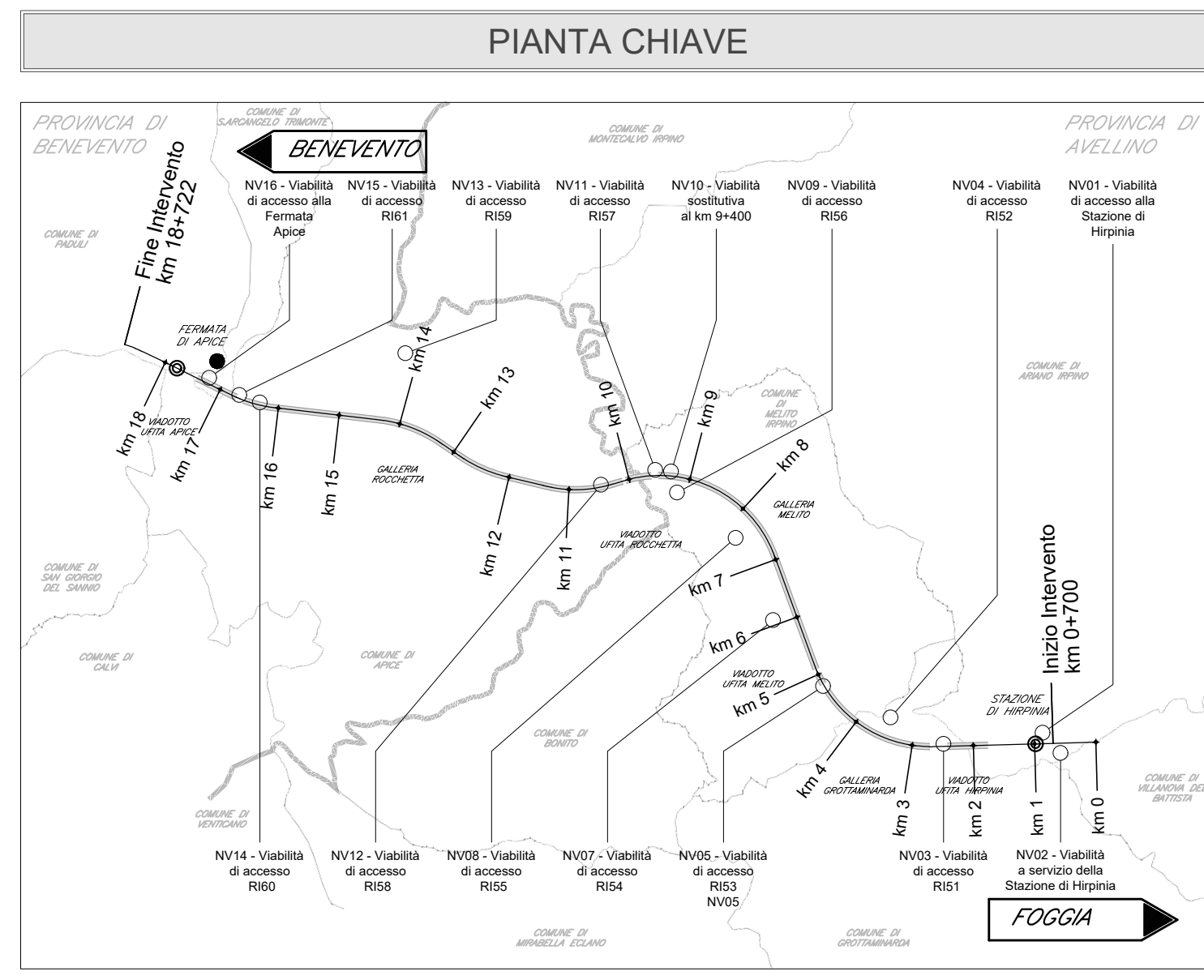
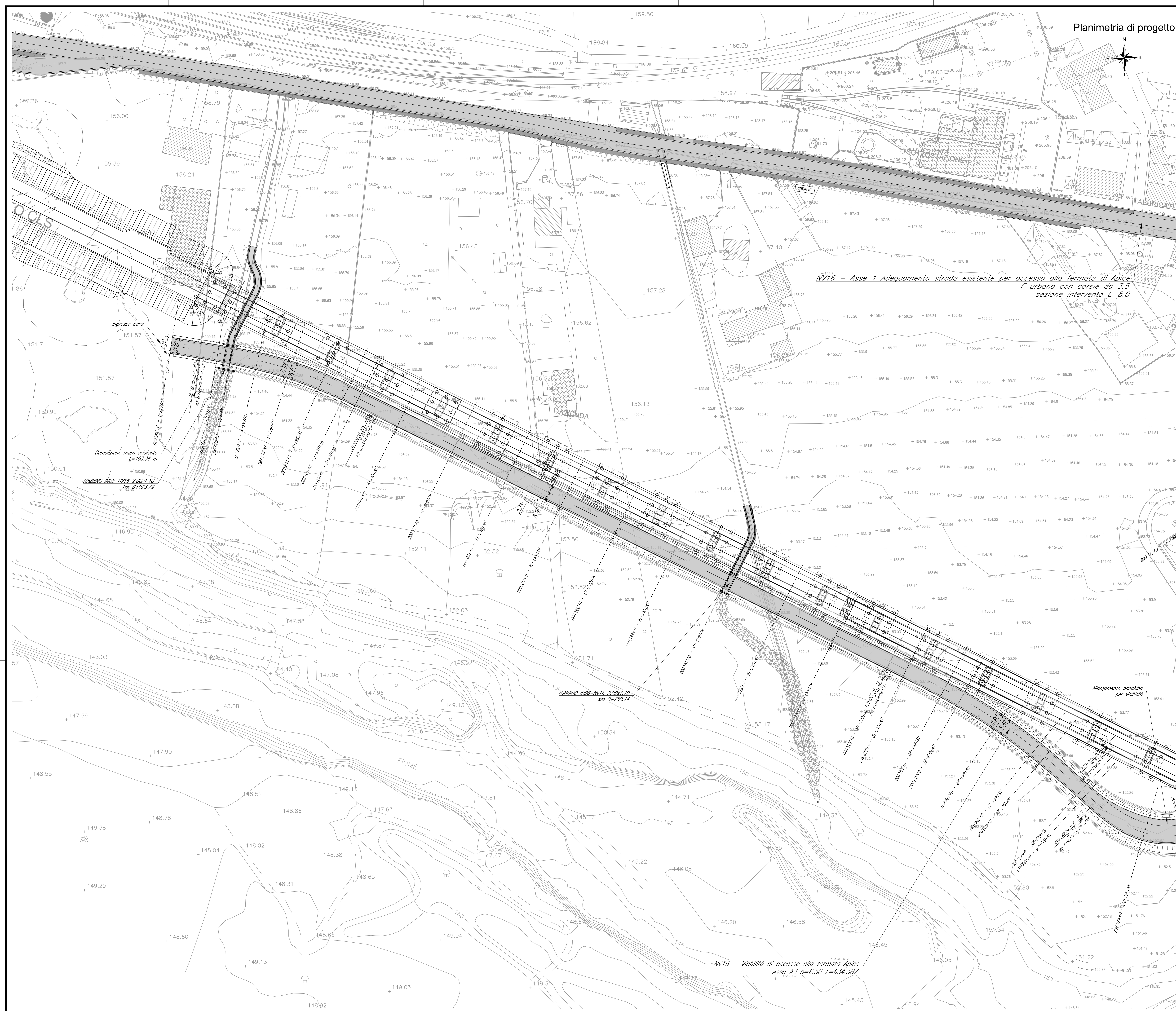


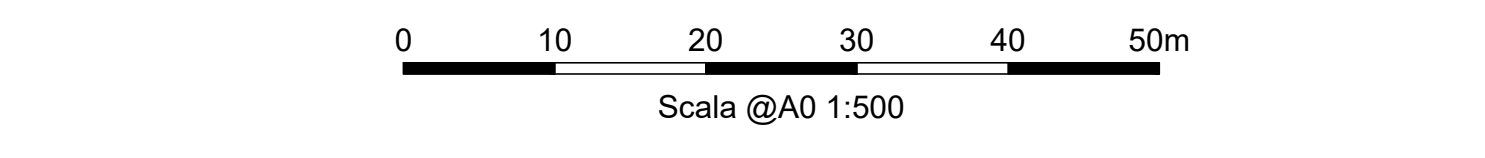
Planimetria di progetto



LEGGENDA

--- Sezioni trasversali di progetto

NOTE  
 1. Tutte le quote sono espresse in metri salvo dove diversamente indicato.  
 2. Tutte le quote angolari sono espresse in angoli decimali salvo dove diversamente indicato.  
 3. Tutte le quote altimetriche sono riferite al livello medio mare e sono espresse in metri.



COMMITTENTE: **RFI** GRUPPO FERROVIE DELLO STATO ITALIANE

DIREZIONE LAVORI: **ITALFERR** GRUPPO FERROVIE DELLO STATO ITALIANE

APPALTATORE: **HirpiniaAV**

CONSORZIO: **salini impreglio** **ASTALDI**

PROGETTAZIONE: **ROCKSOIL** S.p.A.

MANDATARIA: **NETENGINEERING** **Alpina** S.p.A.

**PROGETTO ESECUTIVO**

**ITINERARIO NAPOLI - BARI RADDOPPIO TRATTA APICE - ORSARA I LOTTO FUNZIONALE APICE - HIRPINIA VIABILITA'**

**NV16 - VIABILITA' DI ACCESSO ALLA FERMATA APICE Asse A3**

**Planimetria di progetto Tav 1**

APPALTATORE Consorzio HIRPINIA AV Il Direttore Tecnico Ing. Vincenzo Morillo 21/02/2020	DIRETTORE DELLA PROGETTAZIONE Il Responsabile integrazione fra le varie prestazioni specialistiche Ing. G. Casiani	PROGETTISTA <b>NETENGINEERING</b> Ing. G.T. Thai Huynh
---	--	--

COMMESSA	LOTTO	FASE	ENTE	TIPO DOC.	OPERA/DISCIPLINA	PROGR.	REV.	SCALA:
IF28	01	E	ZZ	P8	NV1610	001	A	1:500

Rev.	Descrizione	Redatto	Data	Verificato	Data	Approvato	Data	Autorizzato Data
A	Emissione per consegna	A. Celi	21/02/2020	G.T. Thai Huynh	21/02/2020	T. Finocchetti	21/02/2020	21/02/2020 Ing. T. Finocchetti

File: IP2801EZZP8NV1610001A.dwg n. Elab.: 0