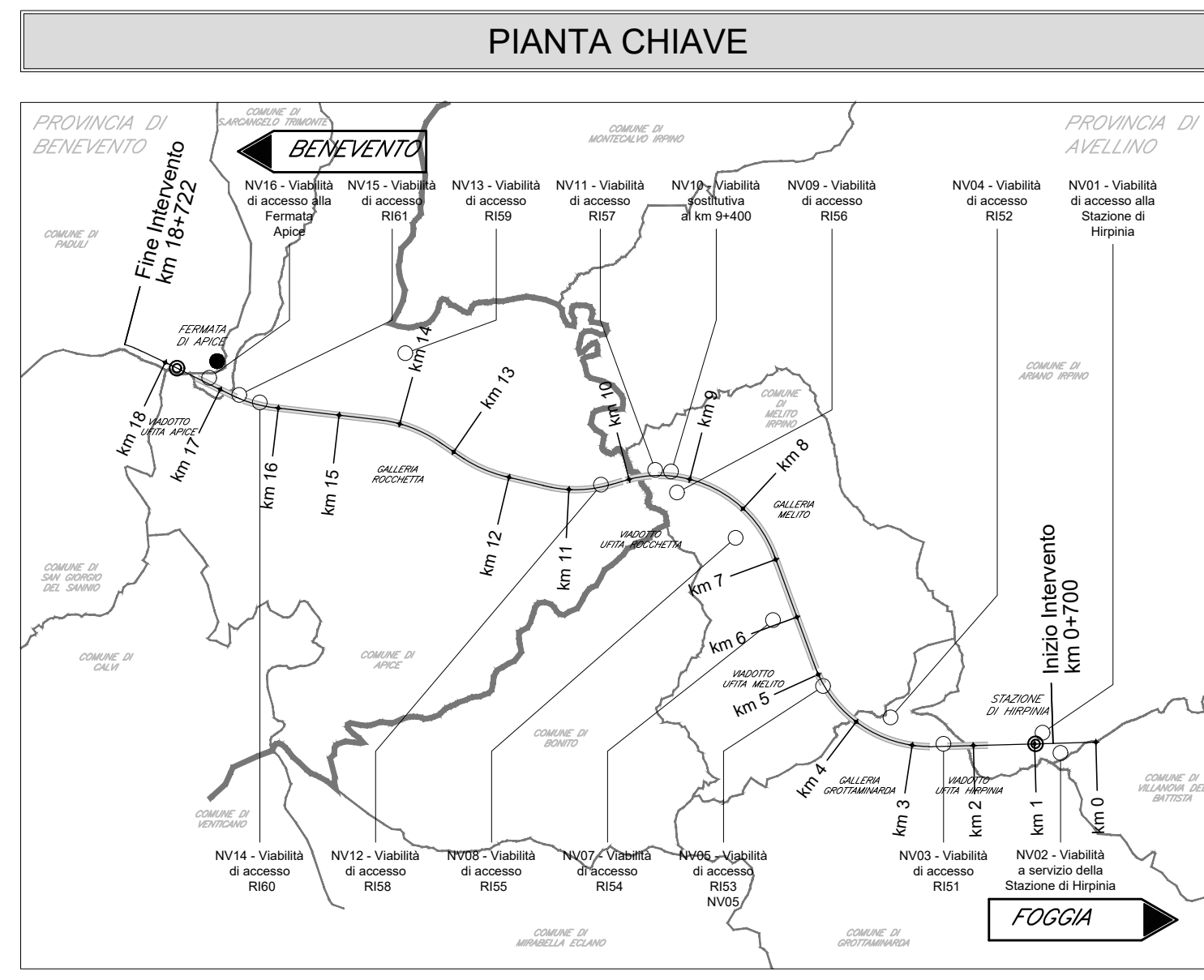
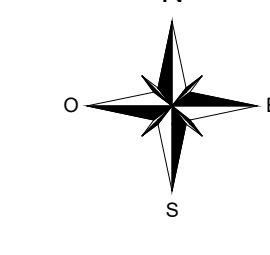


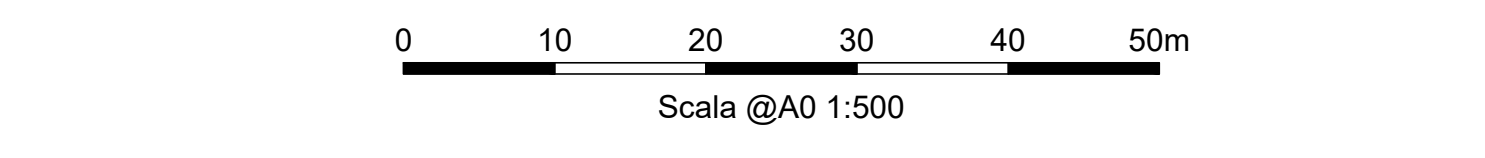
Planimetria di progetto



LEGENDA

--- Sezioni trasversali di progetto

NOTE
 1. Tutte le quote sono espresse in metri salvo dove diversamente indicato.
 2. Tutte le quote angolari sono espresse in angoli decimali salvo dove diversamente indicato.
 3. Tutte le quote altimetriche sono riferite al livello medio mare e sono espresse in metri.



COMMITTENTE: **RFI** **GRUPPO FERROVIE DELLO STATO ITALIANE**

DIREZIONE LAVORI: **ITALFERR** **GRUPPO FERROVIE DELLO STATO ITALIANE**

APPALTATORE: **HirpiniaAV** **salini impregilo** **ASTALDI**

CONSORZIO: **ROCKSOIL** **NETENGINEERING** **Alpina**

PROGETTO ESECUTIVO

ITINERARIO NAPOLI - BARI RADDOPPIO TRATTA APICE - ORSARA I LOTTO FUNZIONALE APICE - HIRPINIA VIABILITA'
 NV16 - VIABILITÀ DI ACCESSO ALLA FERMATA APICE
 Asse A3
 Planimetria di progetto Tav 2

APPALTATORE	DIRETTORE DELLA PROGETTAZIONE	PROGETTISTA
Consorzio HIRPINIA AV Ingegnere Tecnico Ing. Vincenzo Morillo 21/02/2020	Il Responsabile integrazione fra le varie prestazioni specialistiche Ing. G. Casanova	NETENGINEERING Ing. G.T. Thai-Huyth

COMMESSA	LOTTO	FASE	ENTE	TIPO DOC.	OPERAV/DISCIPLINA	PROGR.	REV.	SCALA:
I F 2 8	0 1	E	Z Z	P 8	N V 1 6 1 0	0 0 2	A	1:500

Rev.	Descrizione	Redatto	Data	Verificato	Data	Approvato	Data	Autorizzato Data
A	Emissione per consegna	A. Celi	21/02/2020	G.T. Thai-Huyth	21/02/2020	T. Finocchietti	21/02/2020	Ing. T. Finocchietti