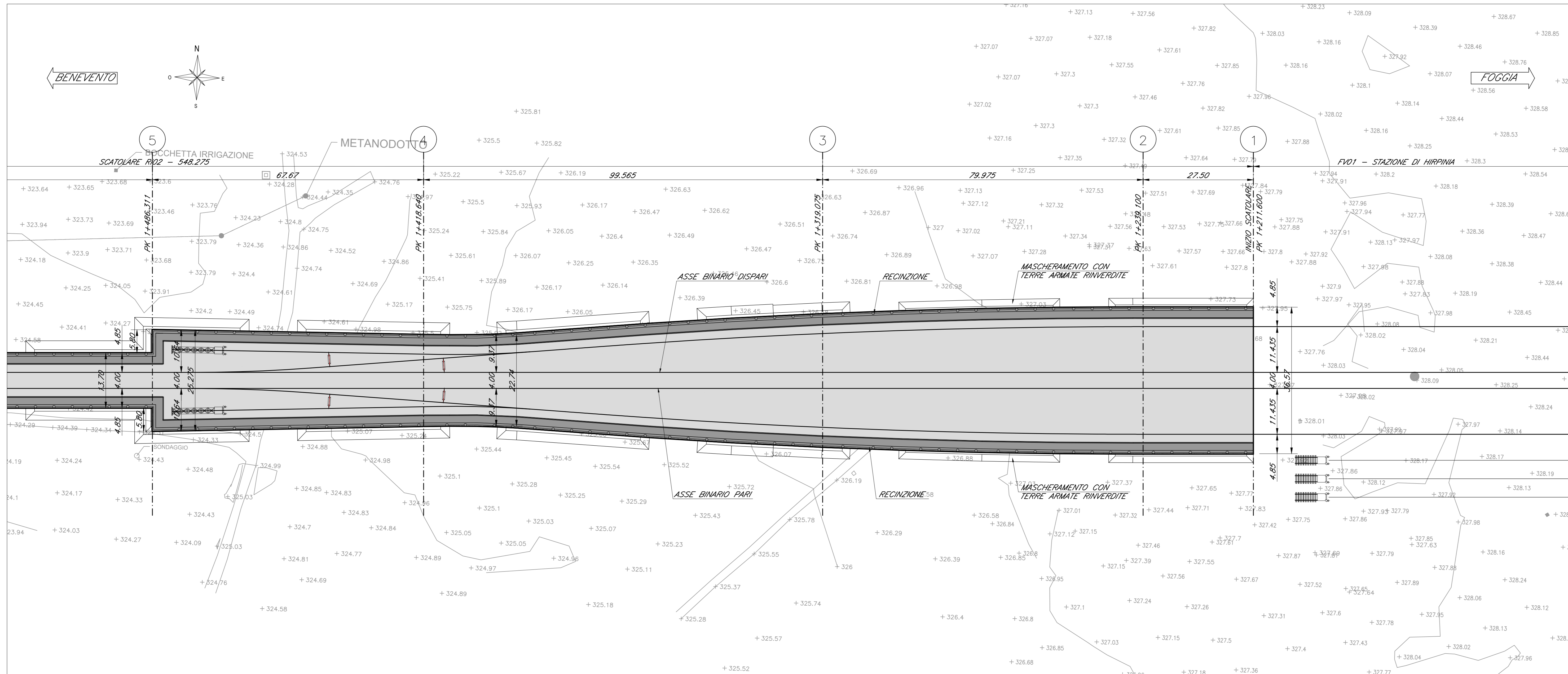
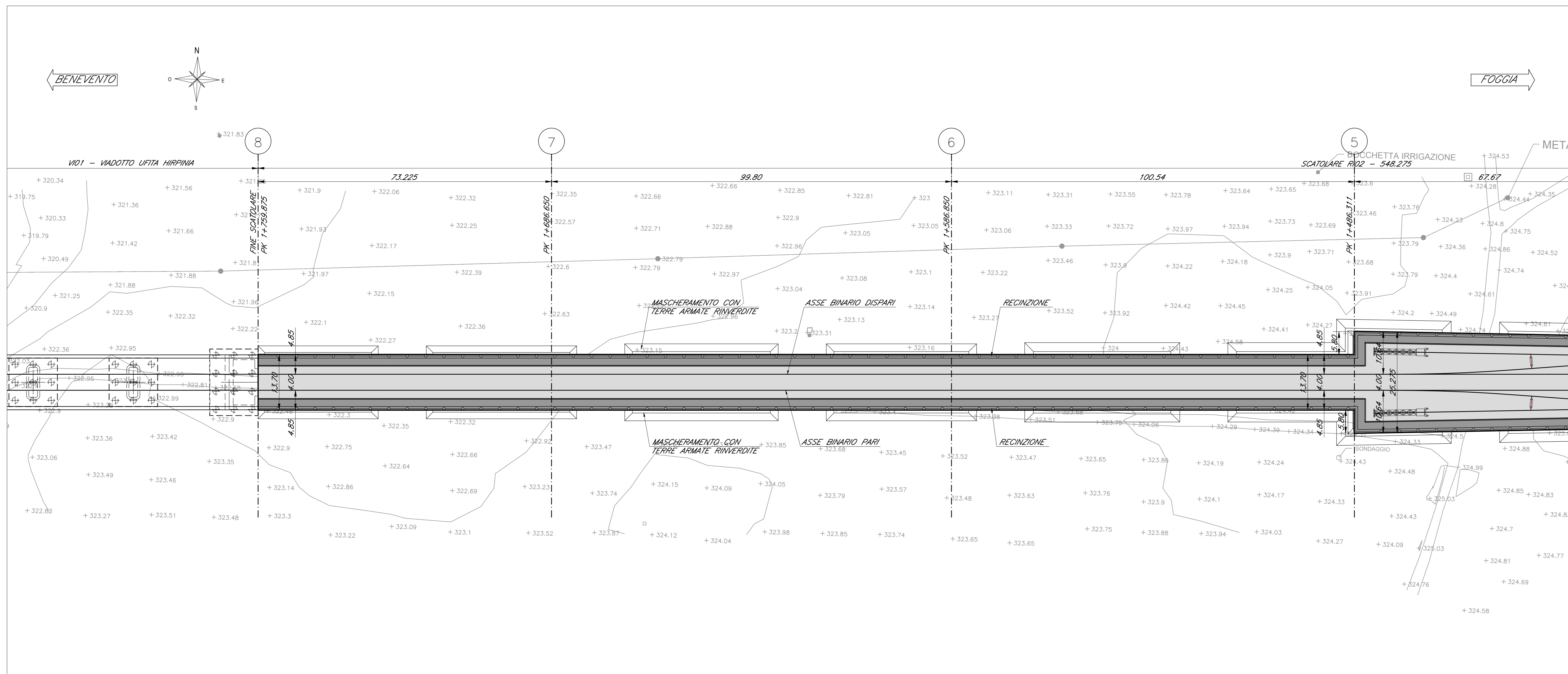


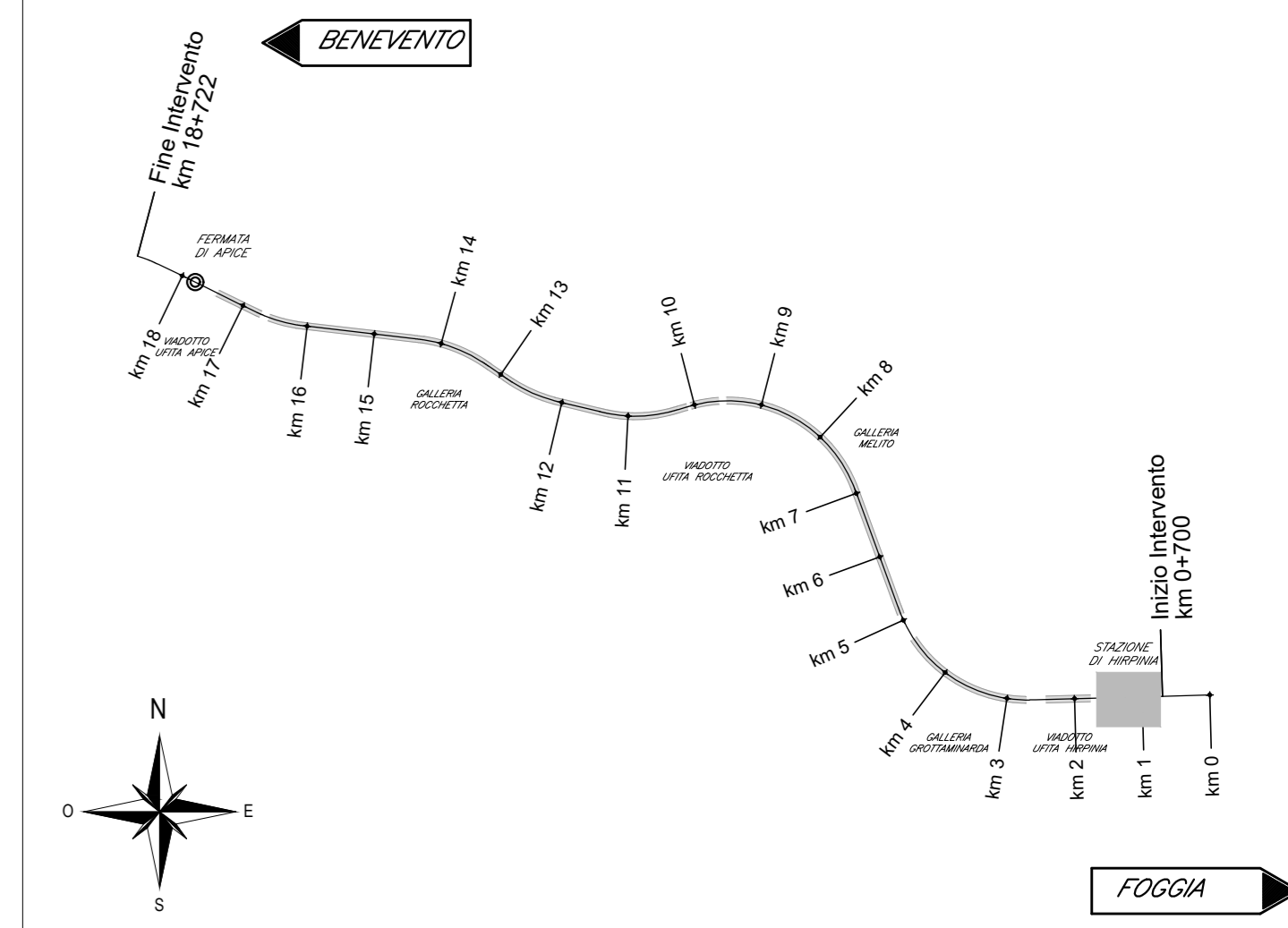
PLANIMETRIA GENERALE RIO2
Scala 1:500



PLANIMETRIA GENERALE RIO2
Scala 1:500



KEY-PLAN - Scala 1:10000



ELABORATI DI RIFERIMENTO

DESCRIZIONE	CODICE
- Relazione di calcolo (monocanna)	#F2801EZZRIO200001
- Relazione di calcolo (bicanna)	#F2801EZZRIO200002
- Relazione di calcolo (tracolla)	#F2801EZZRIO200003
- Relazione di calcolo (terre armate)	#F2801EZZRIO200004
- Planimetria generale	#F2801EZZRIO200001
- Scavi: pianta e sezione longitudinale 1/6	#F2801EZZPARIO200001
- Scavi: pianta e sezione longitudinale 2/6	#F2801EZZPARIO200002
- Scavi: pianta e sezione longitudinale 3/6	#F2801EZZPARIO200003
- Scavi: pianta e sezione longitudinale 4/6	#F2801EZZPARIO200004
- Scavi: pianta e sezione longitudinale 5/6	#F2801EZZPARIO200005
- Scavi: pianta e sezione longitudinale 6/6	#F2801EZZPARIO200006
- Scavi: sezioni trasversali	#F2801EZZWBRI020001
- Pianta pali 1/4	#F2801EZZPARIO200007
- Pianta pali 2/4	#F2801EZZPARIO200008
- Pianta pali 3/4	#F2801EZZPARIO200009
- Pianta pali 4/4	#F2801EZZPARIO200010
- Pianta fondazioni 1/3	#F2801EZZPARIO200011
- Pianta fondazioni 2/3	#F2801EZZPARIO200012
- Pianta fondazioni 3/3	#F2801EZZPARIO200013
- Pianta elevazioni 1/3	#F2801EZZPARIO200014
- Pianta elevazioni 2/3	#F2801EZZPARIO200015
- Pianta elevazioni 3/3	#F2801EZZPARIO200016
- Pianta impalcato a prospetto 1/6	#F2801EZZPARIO200017
- Pianta impalcato a prospetto 2/6	#F2801EZZPARIO200018
- Pianta impalcato a prospetto 3/6	#F2801EZZPARIO200019
- Pianta impalcato a prospetto 4/6	#F2801EZZPARIO200020
- Pianta impalcato a prospetto 5/6	#F2801EZZPARIO200021
- Pianta impalcato a prospetto 6/6	#F2801EZZPARIO200022
- Terre armate: pianta e tracciamento 1/3	#F2801EZZPARIO200023
- Terre armate: pianta e tracciamento 2/3	#F2801EZZPARIO200024
- Terre armate: pianta e tracciamento 3/3	#F2801EZZPARIO200025
- Sezione longitudinale 1/2	#F2801EZZPARIO200001
- Sezione longitudinale 2/2	#F2801EZZPARIO200002
- Sezioni trasversali 1/3	#F2801EZZWBRI020001
- Sezioni trasversali 2/3	#F2801EZZWBRI020002
- Sezioni trasversali 3/3	#F2801EZZWBRI020003
- Particolari costruttivi (scatolare)	#F2801EZZWBRI020004
- Particolari costruttivi (terre armate)	#F2801EZZWBRI020005

CARATTERISTICHE DEI MATERIALI

PER LA TABELLA MATERIALI FARE RIFERIMENTO AL DOCUMENTO #F2801EZZTRIO000001 - TABELLA MATERIALI

NOTE GENERALI

- LUNGHEZZE ESPRESSE IN METRI (TRANNE DOVE DIVERSAMENTE SPECIFICATO)
- QUOTE ESPRESSE IN METRI S.L.M. (TRANNE DOVE DIVERSAMENTE SPECIFICATO)
- ANGOLI ESPRESSE IN GRADI SESSADECIMALI (TRANNE DOVE DIVERSAMENTE SPECIFICATO)
- LE RIPRESSE DI GETTO DEVONO POSSEDERE SUPERFICIE SCABRA (> 5mm)
- LE COORDINATE SONO RELATIVE AL SISTEMA LOCALE DI RESTITUZIONE CELESTRIATRICO
- GLI ELEMENTI DELLE CARPENTERIE DERIVANO DAL MODELLO REVIT: #F2801EZZWBRI020001
- ULTERIORI DETTAGLI SONO STATI SVILUPPATI CON AUTOCAD.

COMMITTEE:



DIREZIONE LAVORI:



APPALTAZIONE:



PROGETTAZIONE:



PROGETTO ESECUTIVO

ITINERARIO NAPOLI - BARI
RADDOPPIO TRATTA APICE - ORSARA
LOTTO FUNZIONALE APICE - HIRPINIA
RILEVATI

RI02 - SCATOLARE HIRPINIA DA Progr. 1+211 A Progr. 1+759 (SPALLA A VIADOTTO UFFA)

Planimetria generale

APPALTAZIONE: Consorzio HIRPINIA AV Il Direttore Tecnico Ing. Vincenzo Morillo 23/12/2019	DIRETTORE DELLA PROGETTAZIONE: Il Responsabile integrazione fra le varie prestazioni specialistiche Ing. G. Casiani	PROGETTISTA: NETENGINEERING Ing. R. Zanoni
---	--	--

COMMESSA LOTTO FASE ENTE TIPO DOC. OPERA/DISCIPLINA Progr. REV. SCALA:

IF28 01 E ZZ P8 RI0200 001 A 1:500

Rev.	Descrizione	Redatto	Data	Verificato	Data	Approvato	Data	Autorezzato Data
A	Emissione per consegna	L. Antiquario	23/12/2019	L. Orgero	23/12/2019	T. Finocchietti	23/12/2019	Ing. R. Zanoni