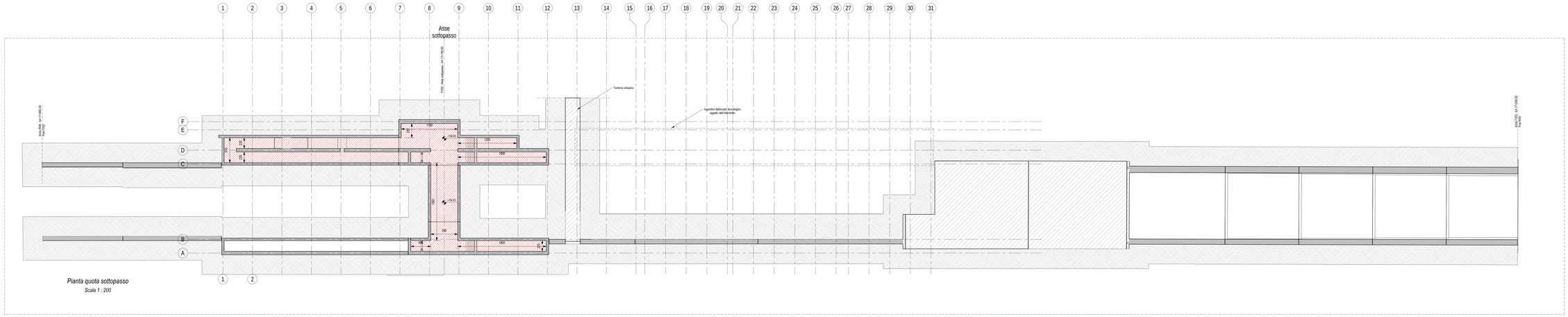


*Pianta quota sottopasso*

*Scala 1 : 200*

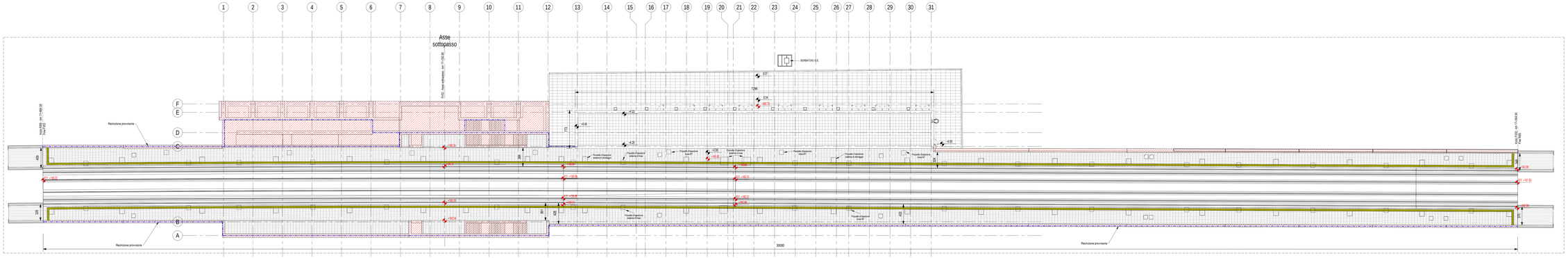


*Pianta Copertura*

*Scala 1 : 200*

## LEGENDA SIMBOLOGIA GENERALE

ASSI STRUTTURALI

QUOTE ALTIMETRICHE — Reti: ±0.00 ±0.00 — Sagliti: ±0.00 ±0.00 ±0.00

CODICE LOCALE — Numero Locale: N.XXX — Nome; Superficie: X.X A.M. X — XX.XX MP — Altezza netta

ELEMENTI STRUTTURALI

PLUVIALI — PL

PERIMETRO D'INTERVENTO

CODICE LOCALE FINITURE — Finitura soffitto: X — Zocolino; Finitura pavimento: X — Finitura parete

QUOTE TRACIAMENTI — X.XX

PENDENZA — X %

LASTRE IN CEMENTO ECOLOGICO — Lastra sp. 8 mm

LASTRE IN GRC — Lastra sp. 12 mm

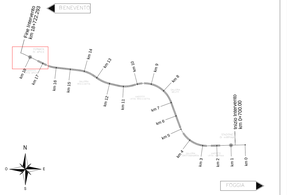


NON OGGETTO DEL PRESENTE APPALTO

RECINZIONE PROVVISORIA

## NOTE GENERALI

1. LA QUOTA RELATIVA a ±0.00 DI PROGETTO È:
   - RIFERITA ALLA QUOTA DEL PAVIMENTO FINITO DELL'UNITÀ COMMERCIALE.
   - CONCIDENTE CON LA QUOTA ASSOLUTA 158.75 m s.l.m.
2. LE QUOTE ALTIMETRICHE SONO ESPRESSE IN METRI.
3. SE NON DIVERSAMENTE INDICATO LE MISURE SONO ESPRESSE IN CENTIMETRI.
4. SE NON DIVERSAMENTE INDICATO LE QUOTE DI PAVIMENTO E SOFFITTO SI RIFERISCONO AL FINITO.

## ELABORATI DI RIFERIMENTO

ELABORATI GRAFICI:

- Tracciamenti e finiture — IF2801EZZPBFV200000018
- Sezioni architettoniche — IF2801EZZPBFV200000048
- Abachi di dettaglio — IF2801EZZBZFV200000018; IF2801EZZBZFV200000018; IF2801EZZBZFV200000018; IF2801EZZBZFV200000028; IF2801EZZBZFV200000038

MODELLI BIM:

- Modello architettonico Fermata di Apice — IF2801EAPWVFV0200AR221
- Modello strutturale Fermata di Apice — IF2801EAPWVFV0200STR01
- Modello strutturale Sottostazione GE — IF2801EAPWVFV0200STR02
- Modello impianti meccanico - Ventilazione/Climatizzazione — IF2801EAPWVFV0200ME101
- Modello impianti meccanico - idrico sanitario — IF2801EAPWVFV0200ME201
- Modello impianti elettrici e speciali — IF2801EAPWVFV0200EL01

COMMITTENTE:

RFI RETE FERROVIARIA ITALIANA — GRUPPO FERROVIE DELLO STATO ITALIANE

DIREZIONE LAVORI:

ITALFERR — GRUPPO FERROVIE DELLO STATO ITALIANE

APPALTATORE:
CONSORZIO: Hirpinia AV
SOCI: salini impregilo; ASTALDI

PROGETTAZIONE:
MANDATARIA: Rocksoil S.p.A.
MANDANTI: NET Engineering; Alpina S.p.A.

## PROGETTO ESECUTIVO

# ITINERARIO NAPOLI - BARI
# RADDOPPIO TRATTA APICE - ORSARA
# I LOTTO FUNZIONALE APICE - HIRPINIA

FV - STAZIONI E FERMATE

FV02 - FERMATA DI APICE

Inquadramento - Planimetria generale - Progetto

| APPALTATORE | DIRETTORE DELLA PROGETTAZIONE | PROGETTISTA |
|---|---|---|
| Consorzio HIRPINIA AV<br>Direttore Tecnico<br>Ing. Vincenzo Morello<br>03/06/2020 | Il Responsabile integrazione fra le varie prestazioni specialistiche<br>Ing. G. Catizeri | Alpina S.p.A.<br>Arch. Paolo Perrotta |

| COMMESSA | LOTTO | FASE | ENTE | TIPO DOC. | OPERA/DISCIPLINA | PROGR. | REV. | SCALA: |
|---|---|---|---|---|---|---|---|---|
| IF28 | 01 | E | ZZ | P9 | FV2000 | 002 | B | 1:200 |

| Rev. | Descrizione | Redatto | Data | Verificato | Data | Approvato | Data | Autorizzato Data |
|---|---|---|---|---|---|---|---|---|
| A | Emissione per consegna | G.Iurlaro | 22/03/2022 | M.D.Paone | 22/03/2022 | M.D.Paone | 22/03/2022 | Ing. Paolo Galvano |
| B | Recepimento osservazioni | G.Iurlaro | 22/06/2023 | M.D.Paone | 22/06/2023 | M.D.Paone | 22/06/2023 | |
| | | | | | | | | |
| | | | | | | | | |
| | | | | | | | | |

22/06/2023

File: IF2801EZZPBFV200000028.dwg

n.Elab.: 0