
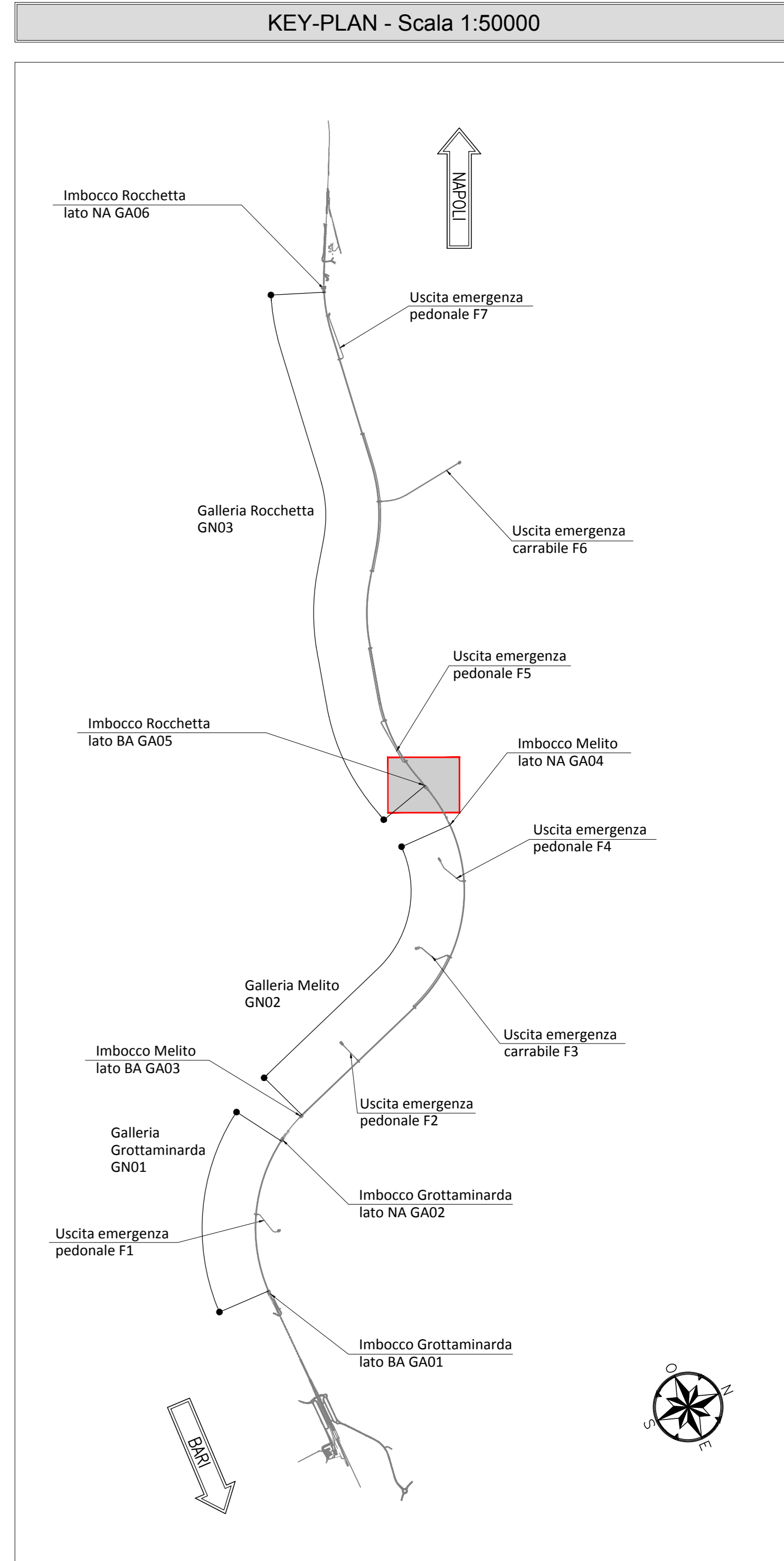


PLANIMETRIA
SCALA 1:100



NOTA IDRAULICA DEFINITIVA

LE SISTEMAZIONI IDRAULICHE DEFINITIVE DEGLI IMBOCCHI SONO OGGETTO DEGLI ELABORATI DI PLANIMETRIA DI DRENAGGIO DELLA PIATTAFORMA FERROVIARIA (SEZIONE IDROLOGIA E IDRAULICA) PER MAGGIORI DETTAGLI SI RIMANDA A TALI ELABORATI

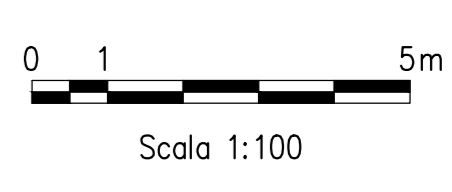


NOTE GENERALI

- EVENTUALI DIFFERENZE TRA LE MISURE TOTALI E LE SOMMATORIE DELLE MISURE PARZIALI SONO DOVUTE AGLI ARROTONDAMENTI AUTOMATICI DI AUTOCAD
- SI SEGNA LA PRESENZA DI ELETTRODOTTI IN ESERCIZIO. L'IMPRESA DEVE UTILIZZARE ATTREZZATURE CHE CONSENTANO DI RISPETTARE I FRANCHI DI SICUREZZA STABILITI DALL' ALL. IX DEL D. Lgs. 81/08 O RICHIEDERE ALL'ENTE GESTORE LA SATTIVAZIONE DELLA LINEA.

NOTA TABELLA MATERIALI

- PER LE CARATTERISTICHE DEI MATERIALI E NOTE DI CARATTERE GENERALE SI RIMANDA ALL'ELABORATO "IF2801EZZPAGA0500001"



COMMITTENTE: **RFI** INFRASTRUTTURE FERROVIARIE ITALIANE
GRUPPO FERROVIE DELLO STATO ITALIANE

DIREZIONE LAVORI: **ITALFERR** GRUPPO FERROVIE DELLO STATO ITALIANE

APPALTATORE: **HirpiniaAV**

CONSORZIO: **salini impregilo** SOCI: **ASTALDI**

PROGETTAZIONE: **ROCKSOIL** S.p.A. MANDATARIA: **NET ENGINEERING** MANDANTE: **Alpina** S.p.A.

PROGETTO ESECUTIVO

ITINERARIO NAPOLI - BARI
RADDOPPIO TRATTA APICE - ORSARA
I LOTTO FUNZIONALE APICE - HIRPINIA
GN03 - GALLERIA NATURALE ROCCHETTA DA KM 10+074 A KM 16+623
IMBOCCO LATO BARI
SISTEMAZIONE DEFINITIVA
Planimetria

APPALTATORE Consorzio HIRPINIA AV Il Direttore Tecnico Ing. Vincenzo Morello 10/06/2020	DIRETTORE DELLA PROGETTAZIONE Il Responsabile integrazione fra le varie prestazioni specialistiche Ing. G. Cassani	PROGETTISTA ROCKSOIL S.p.A. Ing. G. Cassani
-----------------------------------------------------------------------------------------------------	-----------------------------------------------------------------------------------------------------------------------------	----------------------------------------------------------

COMMESSA	LOTTO	FASE	ENTE	TIPO DOC.	OPERA/DISCIPLINA	PROGR.	REV.	SCALA:
IF28	01	E	ZZ	PA	GA0500	001	B	1:200

Rev.	Descrizione	Redatto	Data	Verificato	Data	Approvato	Data	Autorizzato Data
A	Emissione per consegna	M. Augiaro	21/03/20	B. Spignesi	21/03/20	M. Gatti	21/03/20	Ing. G. Cassani
B	Revisione per materiale	M. Augiaro	10/06/20	B. Spignesi	10/06/20	M. Gatti	10/06/20	

LEGENDA

P.C. = PIANO DEI CENTRI	P.S.1 = PIANO DI SCAVO
P.F. = PIANO DEL FERRO	P.S.2 = PIANO DI SCAVO ARCO ROVESCIO