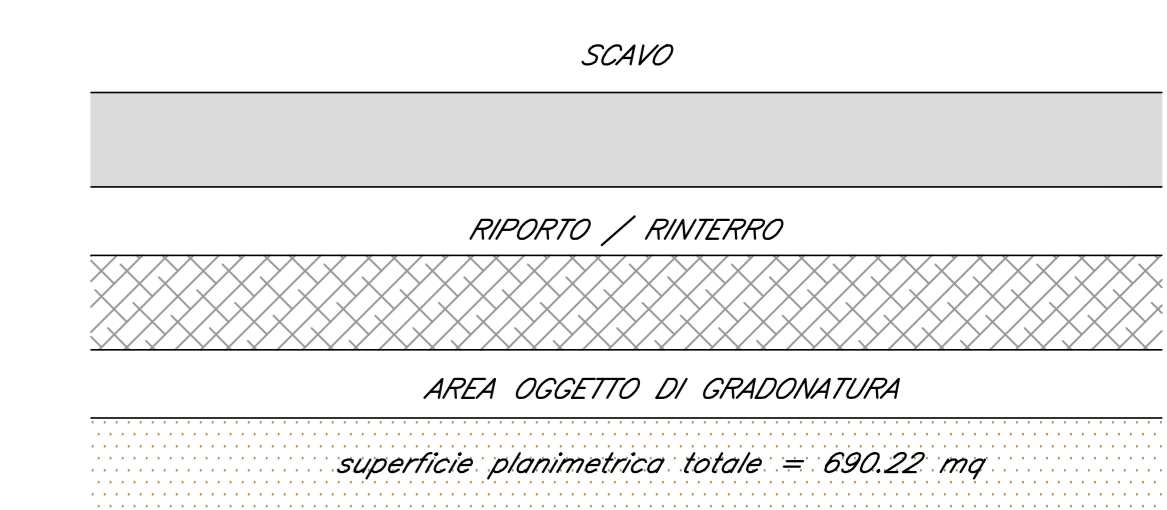
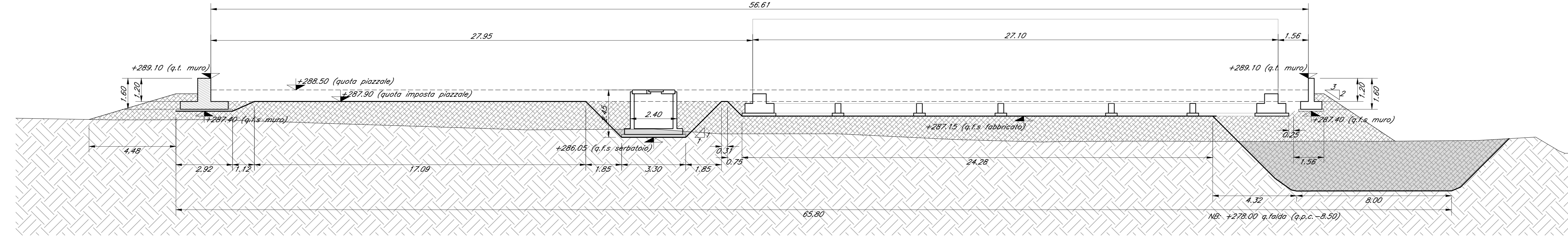


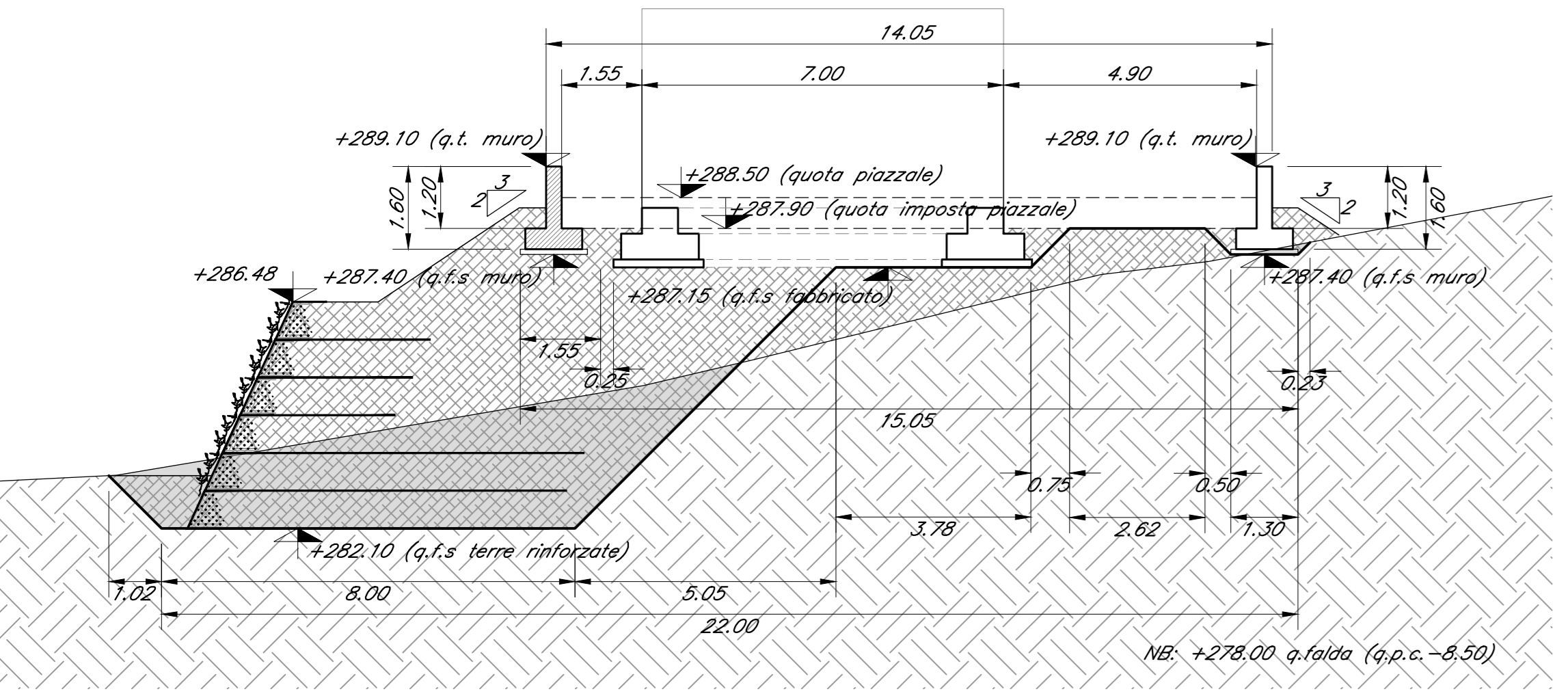
LEGENDA



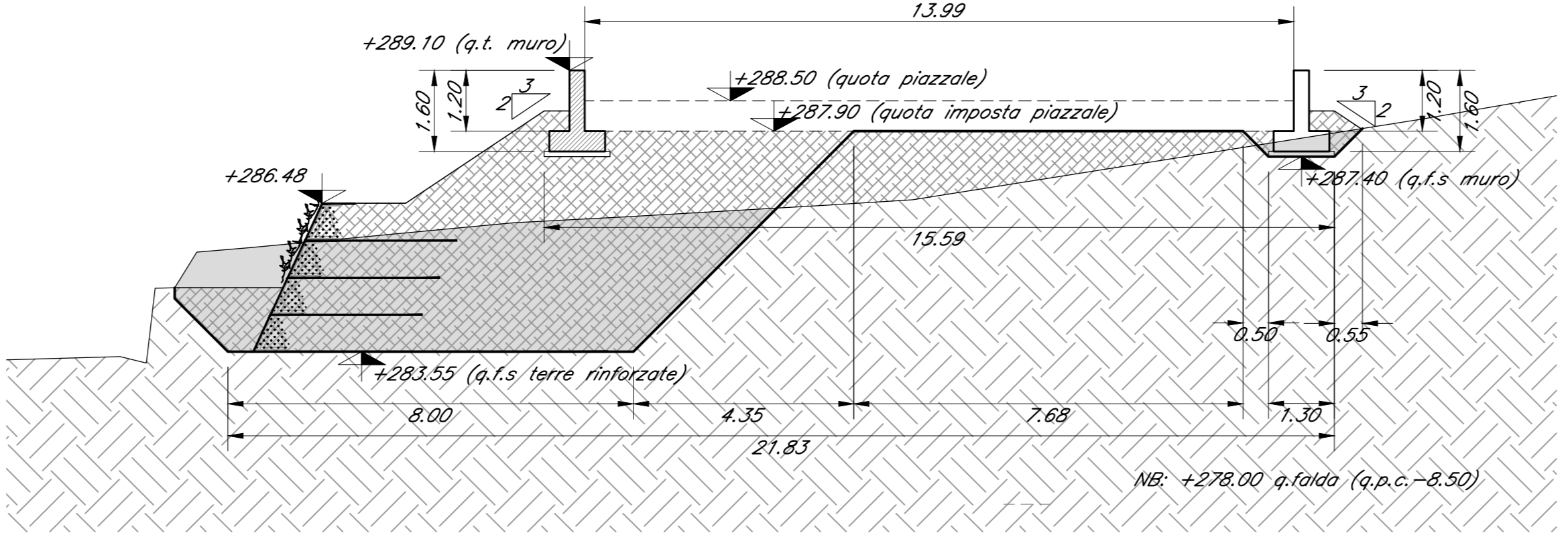
SEZIONE A'-A'
Scala 1:100



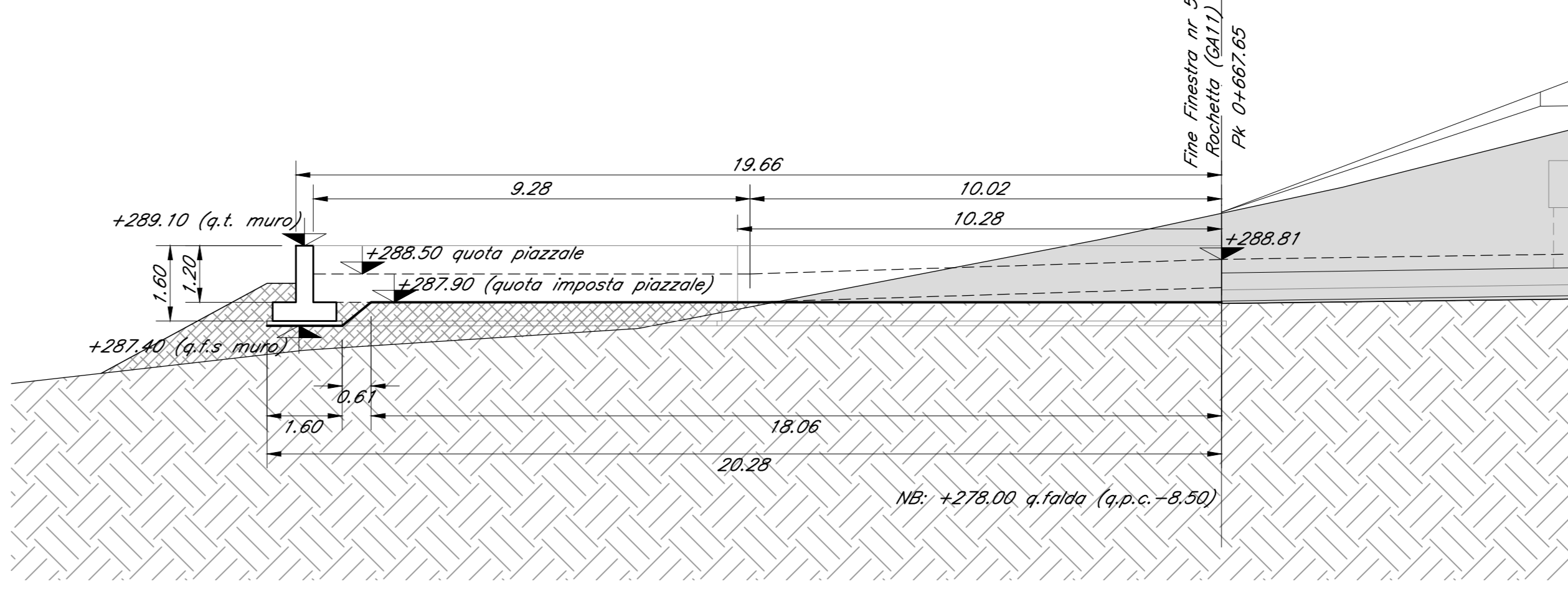
SEZIONE B'-B'
Scala 1:100



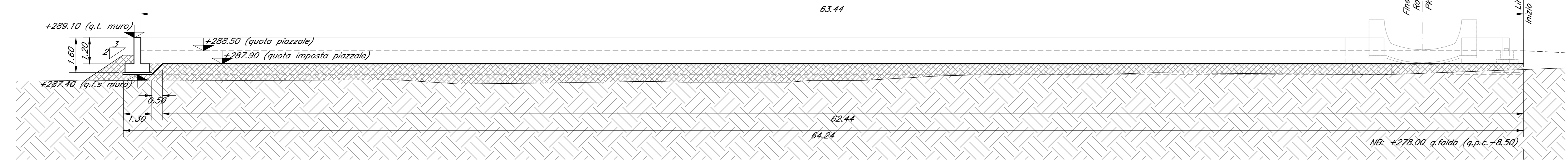
SEZIONE D'-D'
Scala 1:100



SEZIONE H-H
Scala 1:100



SEZIONE G-G
Scala 1:100



NOTE:

1) Il ritombamento degli scavi andrà eseguito con terre da rilevato.

COMMITTENTE: **RFI** GRUPPO FERROVIE DELLO STATO ITALIANO

DIREZIONE LAVORI: **ITALFERR** GRUPPO FERROVIE DELLO STATO ITALIANO

APPALTATORE: **HirpiniaAV**

CONSORZIO: **salini impreglio** **ASTALDI**

PROGETTAZIONE: **ROCKSOIL** S.p.A.

MANDATARIA: **NETENGINEERING** **Alpina** S.p.A.

PROGETTO ESECUTIVO

ITINERARIO NAPOLI - BARI RADDOPPIO TRATTA APICE - ORSARA I LOTTO FUNZIONALE APICE - HIRPINIA PIAZZALI

RIS8 - SLARGO GA ROCCETTA - FINESTRA 1

Planta scavi

COMMESSA	LOTTO	FASE	ENTE	TIPO DOC.	OPER./DISCIPLINA	PROGR.	REV.	SCALA:
IF28	01	E	ZZ	PA	RI5800	002	A	1:100

Rev.	Descrizione	Redatto	Data	Verificato	Data	Approvato	Data	Autorizzato	Data
A	Emessa per consegna	D. Pisotto	23/12/2019	D.T. The History	23/12/2019	T. Finocchietti	23/12/2019	Ing. R. Zanon	23/12/2019

File: IP2801EZZPARI580002A.dwg