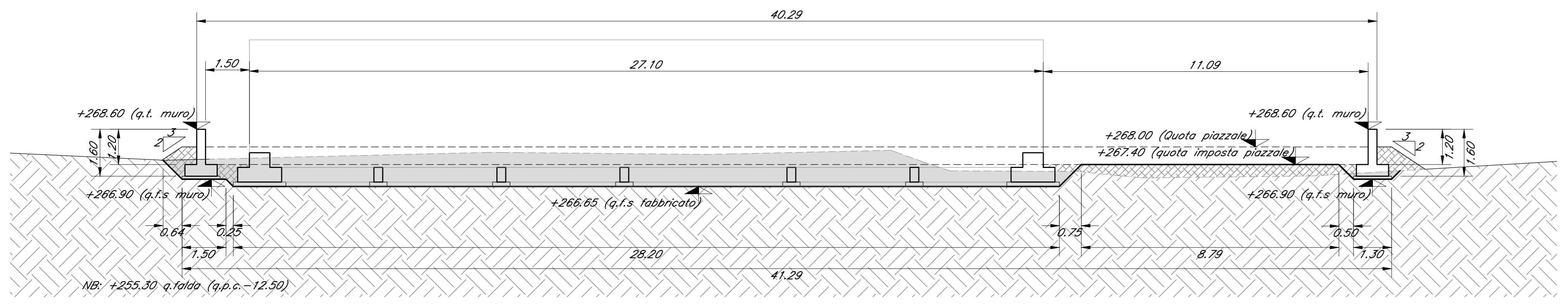
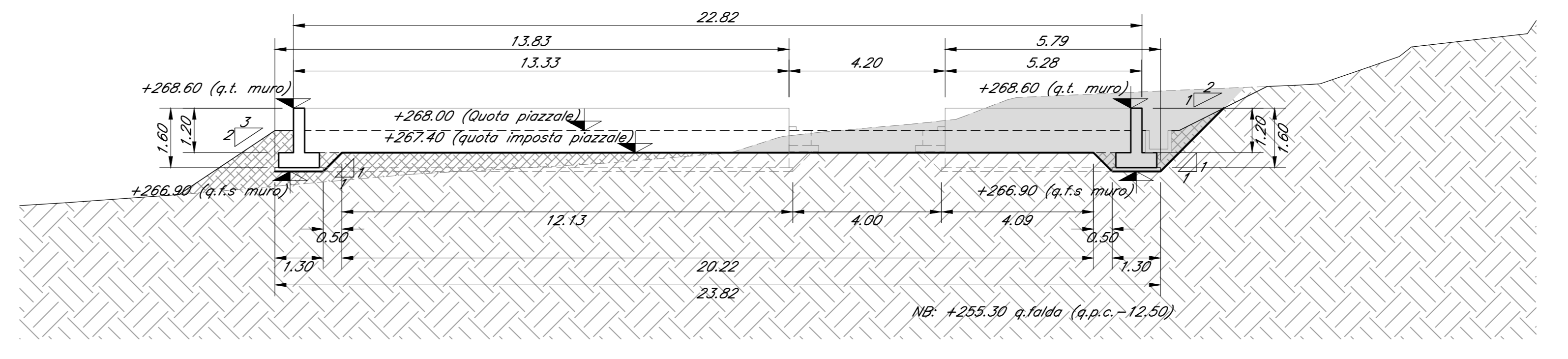


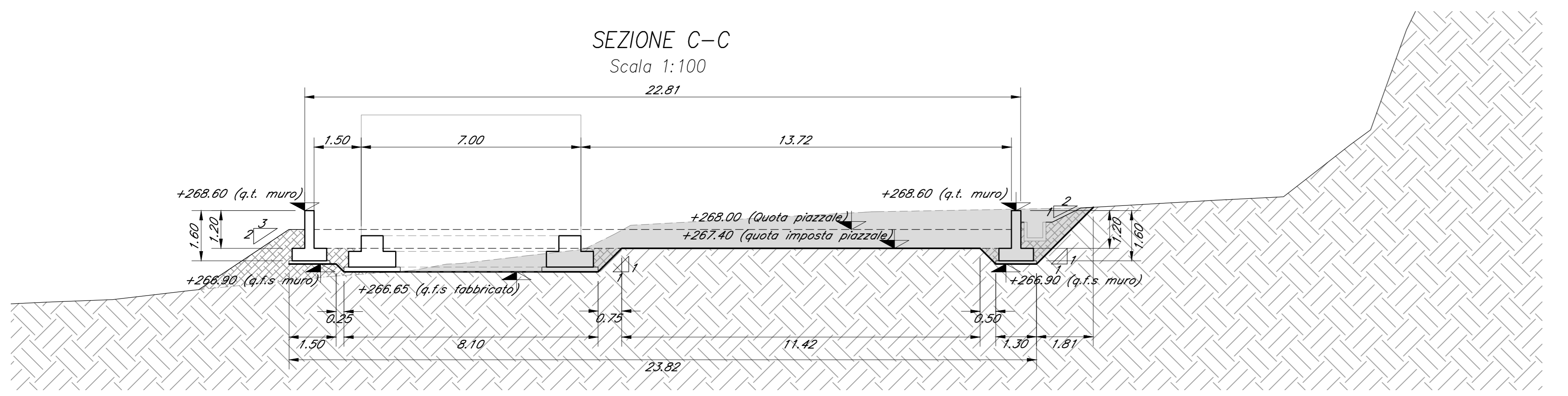
SEZIONE A-A
Scala 1:100
40.29



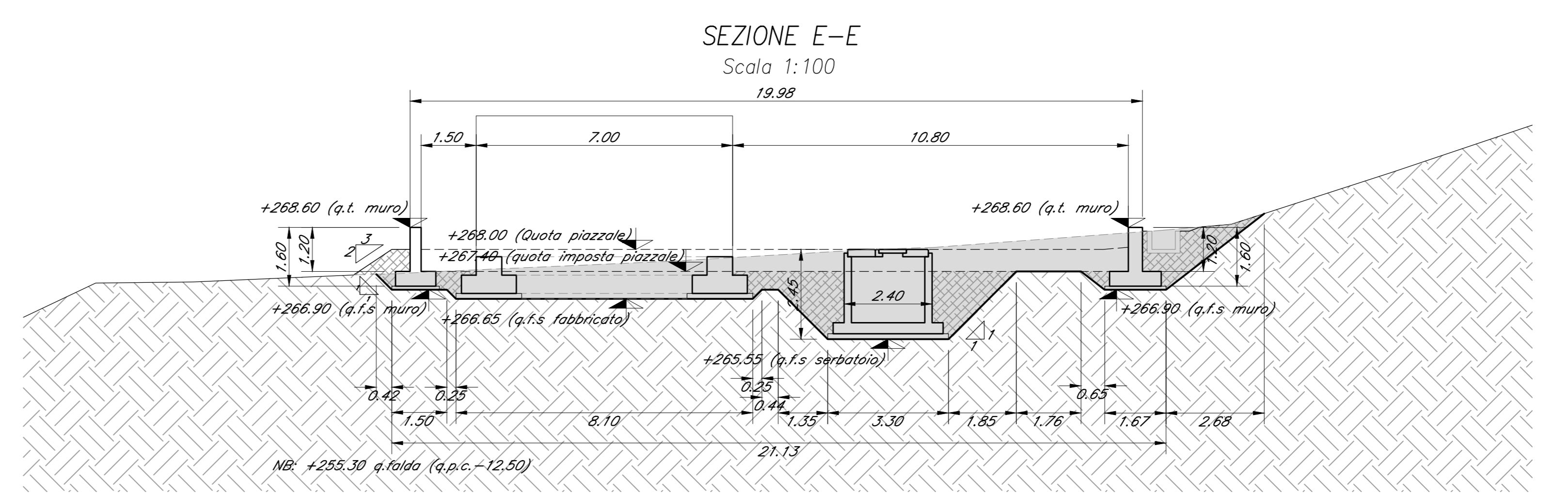
SEZIONE B-B
Scala 1:100
22.82



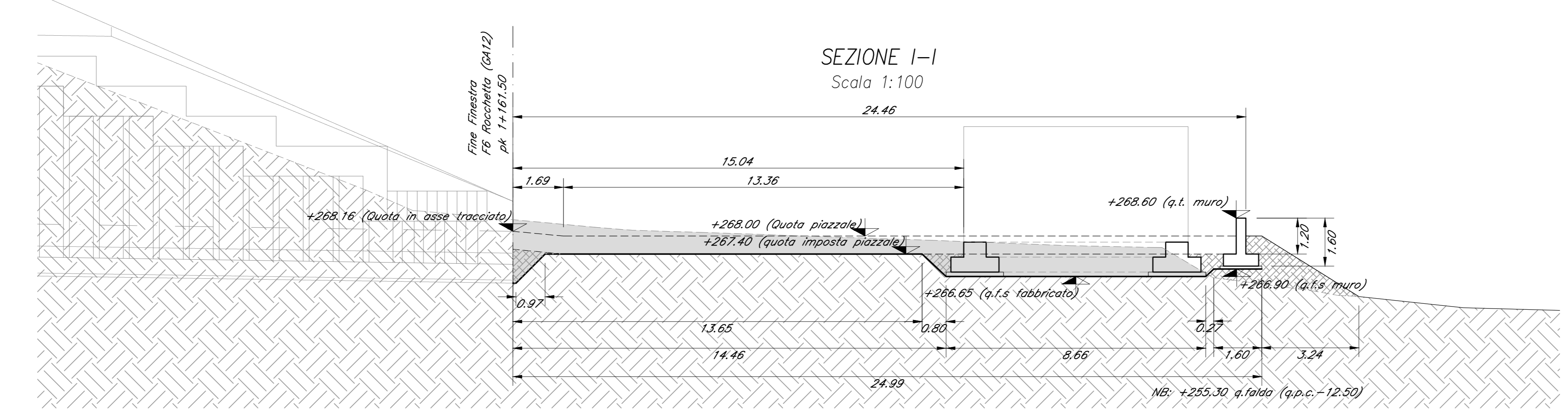
SEZIONE C-C
Scala 1:100
22.81



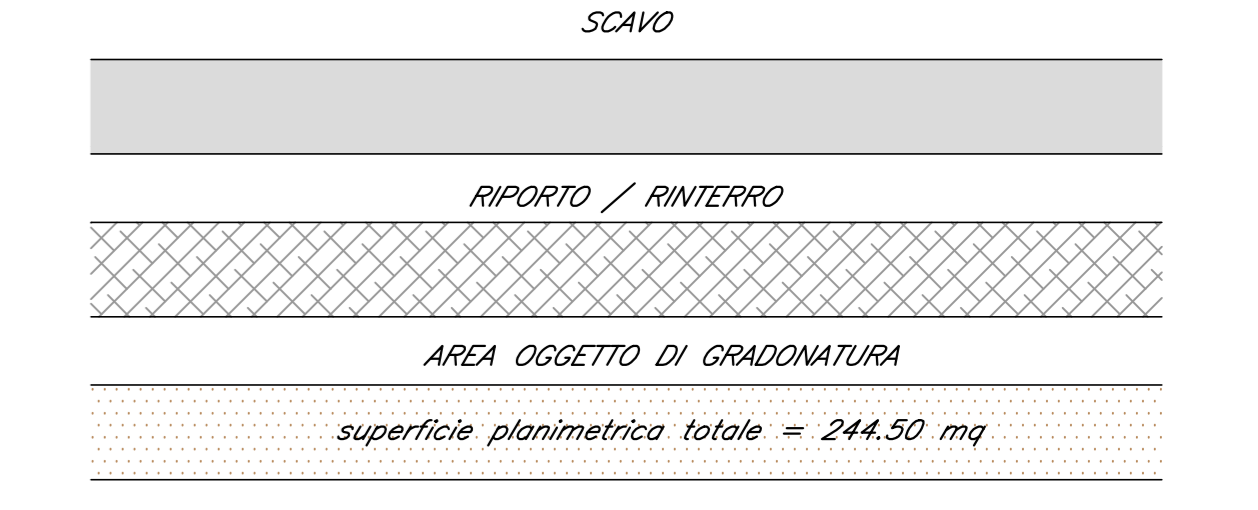
SEZIONE E-E
Scala 1:100
19.98



SEZIONE I-I
Scala 1:100
24.46



LEGENDA



NOTE:

1) Il ritombamento degli scavi andrà eseguito con terre da rilevato.

COMMITTENTE: **RFI** INFRASTRUTTURE FERROVIARIE ITALIANE - GRUPPO FERROVIE DELLO STATO ITALIANE

DIREZIONE LAVORI: **ITALFERR** GRUPPO FERROVIE DELLO STATO ITALIANE

APPALTA TORE: **HirpiniaAV**

CONSORZIO: **salini impreglio** and **ASTALDI**

PROGETTAZIONE: **ROCKSOIL** S.p.A.

MANDATARIO: **NETENGINEERING** and **Alpina** S.p.A.

PROGETTO ESECUTIVO

ITINERARIO NAPOLI - BARI
RADDOPPIO TRATTA APICE - ORSARA
I LOTTO FUNZIONALE APICE - HIRPINIA
PIAZZALI
R159 - SLARGO GA ROCCETTA - FINESTRA 2

Planta scavi

APPALTA TORE	DIRETTORE DELLA PROGETTAZIONE	PROGETTISTA
Consorzio HIRPINIA AV Il Direttore Tecnico Ing. Vincenzo Morillo 23/12/2019	Il Responsabile integrazione fra le varie prestazioni specialistiche Ing. G. Casiani	NETENGINEERING Ing. T. Finocchietti

COMMESSA	LOTTO	FASE	ENTE	TIPO DOC.	OPERA/DISCIPLINA	PROGR.	REV.	SCALA:												
I	F	2	8	0	1	E	Z	Z	P	A	R	1	5	9	0	0	0	2	A	1:100

Rev.	Descrizione	Redatto	Data	Verificato	Data	Approvato	Data	Autorizzato Data
A	Emessa per consegna	D. Pisello	23/12/19	D.T. The Hyatt	23/12/19	T. Finocchietti	23/12/19	Ing. R. Zanon 23/12/19

File: IP2801EZZPARIS980002A.dwg