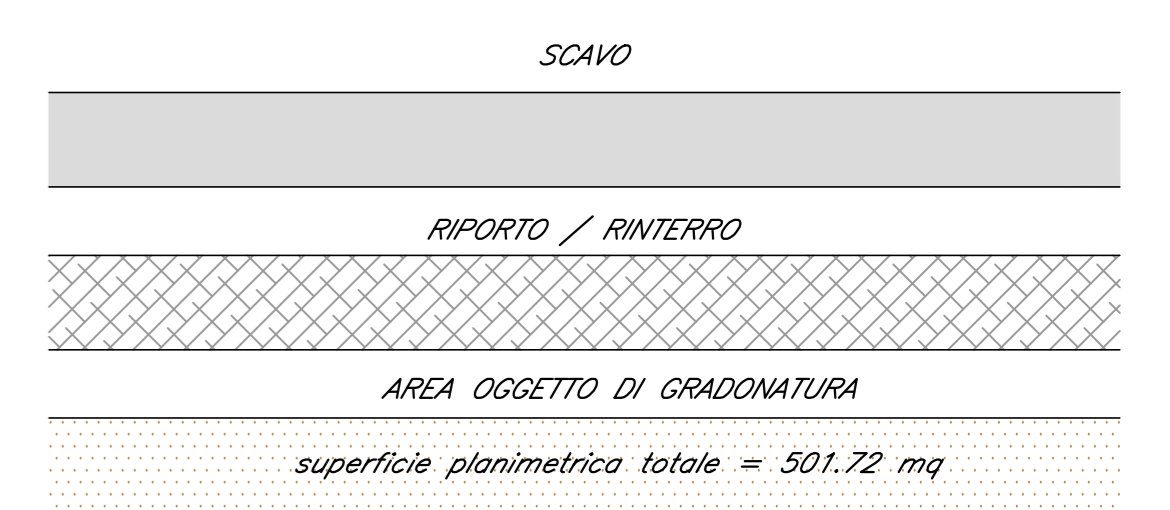


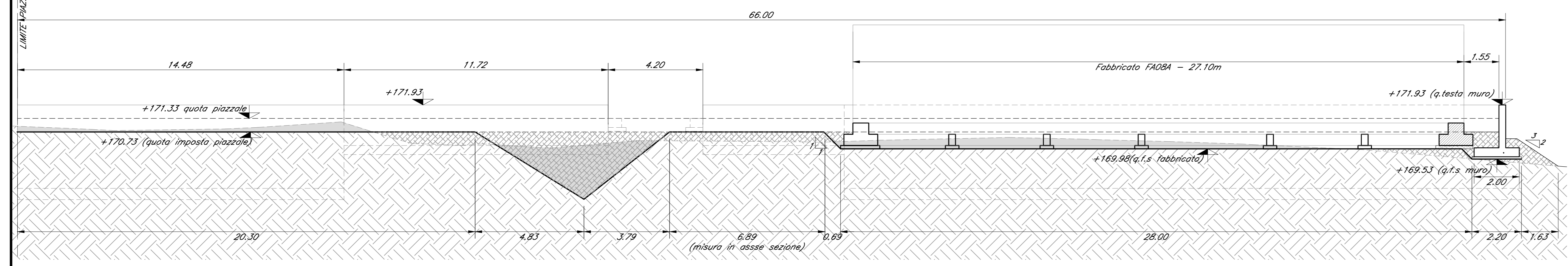
LEGENDA



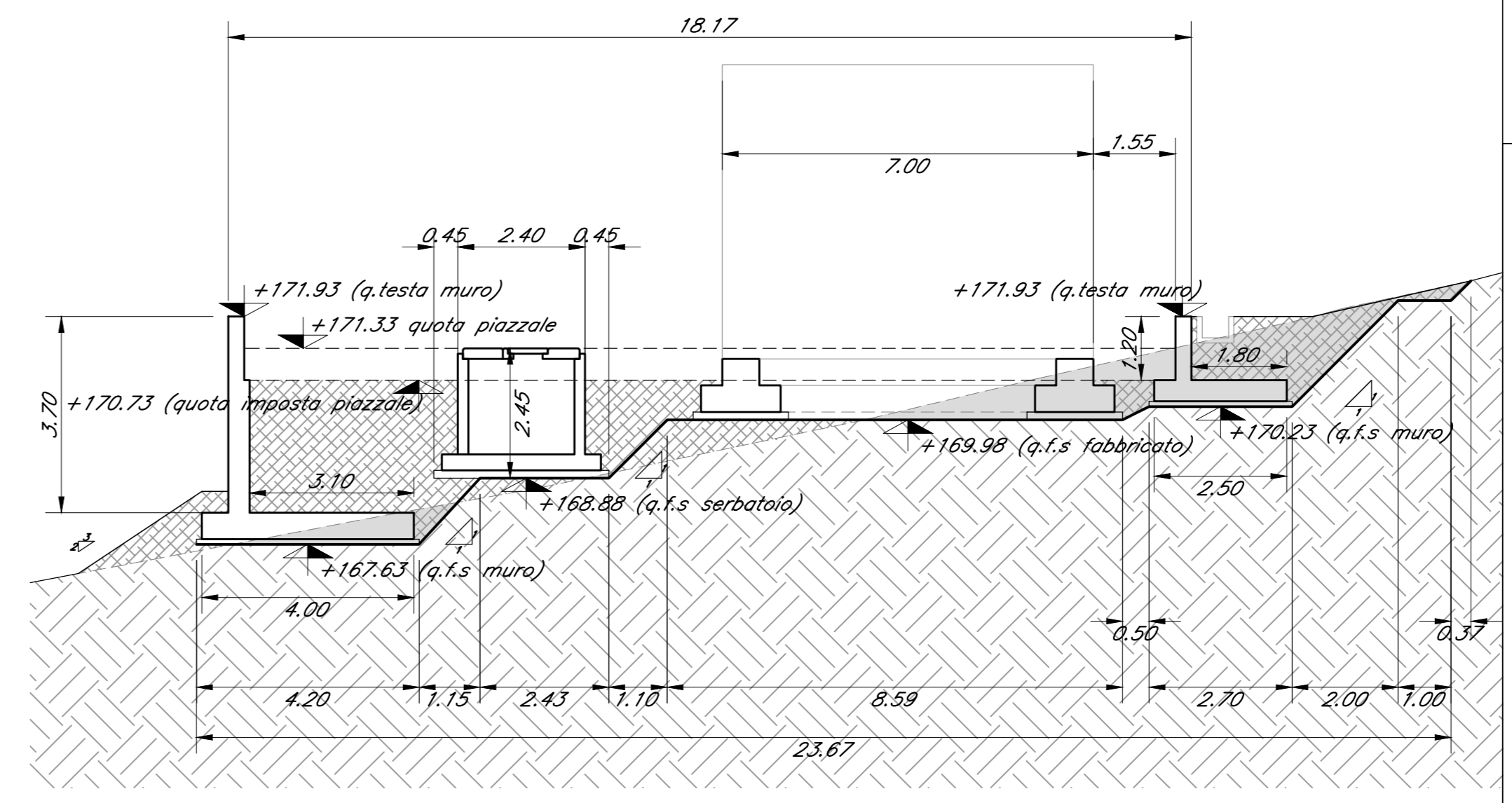
NOTE:

1) Il ritombamento degli scavi andrà eseguito con terre da rilevato.

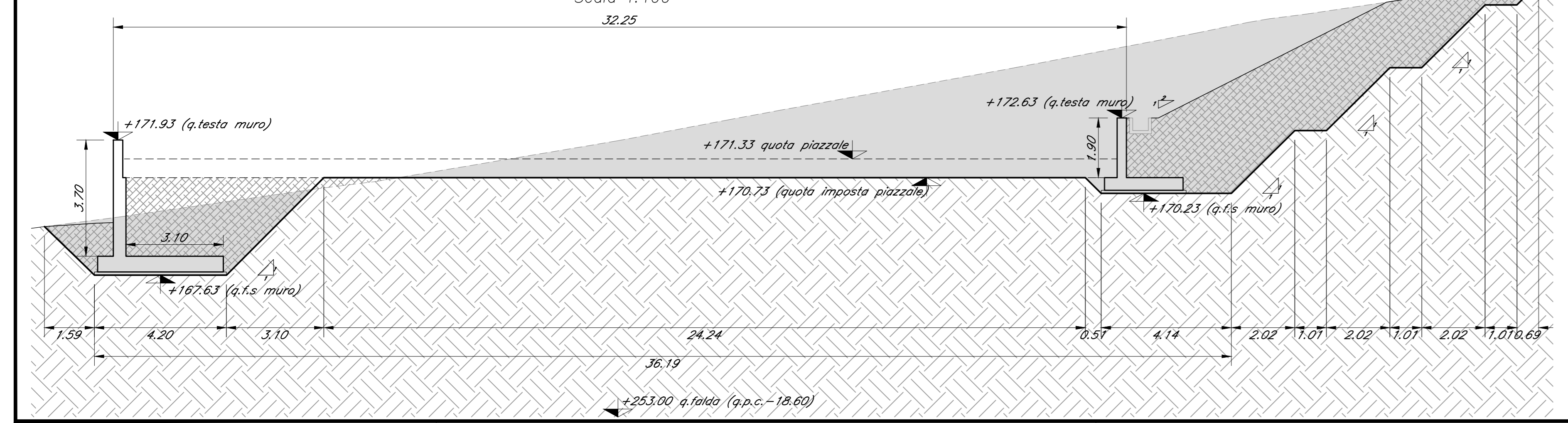
SEZIONE A-A
Scala 1:100



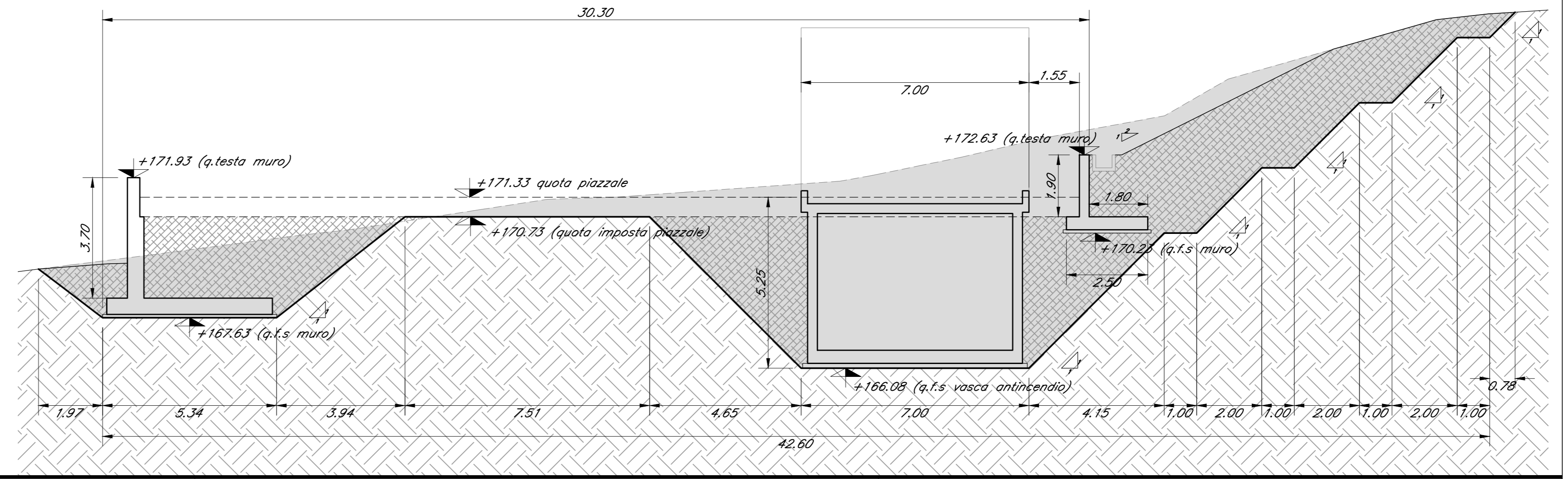
SEZIONE E'-E'
Scala 1:100



SEZIONE B-B
Scala 1:100



SEZIONE M-M
Scala 1:100



COMMITTENTE: **RFI** GRUPPO FERROVIE DELLO STATO ITALIANO

DIREZIONE LAVORI: **ITALFERR** GRUPPO FERROVIE DELLO STATO ITALIANO

APPALTATORE: **HirpiniaAV** SOCI: **salini impreglio** **ASTALDI**

PROGETTAZIONE: **ROCKSOIL** S.p.A. MANDANTE: **NETENGINEERING** **Alpina** S.p.A.

PROGETTO ESECUTIVO

ITINERARIO NAPOLI - BARI RADDOPPIO TRATTA APICE - ORSARA I LOTTO FUNZIONALE APICE - HIRPINIA PIAZZALI

R161 - PIAZZALE GA ROCCHETTA

Planta scavi

APPALTATORE Consorzio HIRPINIA AV Il Direttore Tecnico Ing. Vincenzo Morillo 21/02/2020	DIRETTORE DELLA PROGETTAZIONE Il Responsabile integratore fra le varie prestazioni specialistiche Ing. G. Casiani	PROGETTISTA NETENGINEERING Ing. T. Finocchietti
---	---	--

COMMESSA	LOTTO	FASE	ENTE	TIPO DOC.	OPER./DISCIPLINA	PROGR.	REV.	SCALA:
IF28	01	E	ZZ	PA	R16100	002	A	1:100

Rev.	Descrizione	Redatto	Data	Verificato	Data	Approvato	Data	Autorizzato	Data
A	Emessa per consegna	D. Pisetta	21/02/2020	D.T. The Hyatt	21/02/2020	T. Finocchietti	21/02/2020	Ing. R. Zanon	21/02/2020

File: IP2801EZZPAR1610002A.dwg